

**MEMÒRIA DE LA INTERVENCIÓ
ARQUEOLÒGICA ALS CARRERS MONTALEGRE,
VALLDONZELLA, PLAÇA DELS ÀNGELS I
TORRES I AMAT DE BARCELONA
Codi: 011/06**

6 febrer a 28 de juliol de 2006

**Promotor de l'obra:
FOMENT DE CIUTAT VELLA, S.A.**



Realització:



**Direcció tècnica:
Júlia MIQUEL I LÓPEZ
Arqueòloga**

**VOLUM I
Barcelona, FEBRER DE 2007**

INDEX

1.- INTRODUCCIÓ

| | |
|----------------------------------|----|
| Fitxa tècnica del jaciment | 3 |
| Situació geogràfica | 4 |
| Notícies històriques | 5 |
| Recerques arqueològiques prèvies | 19 |

2.- INTERVENCIÓ ARQUEOLÒGICA

| | |
|---------------------------------------|----|
| Motius de la intervenció arqueològica | 22 |
| Descripció del jaciment | 23 |
| Objectius i metodologia de treball | 35 |

3.-TASQUES ARQUEOLÒGIQUES REALITZADES

SECTOR CARRER TORRES I AMAT

| | |
|-----------------------------|----|
| Rasa 1 Tram 1 | 37 |
| Sector 3 | 46 |
| Rasa 1 (continuació) | 48 |
| Sector 5 | 51 |
| Rasa 1 Tram 2 | 58 |
| Sector 6 Tram 1 | 67 |
| Sector 7 | 71 |
| Sector 2 | 75 |
| Sector 10 | 79 |

SECTOR CARRER MONTALEGRE

| | |
|---|-----|
| Sector 9. Rasa 2. Tram 1 | 92 |
| Sector 8. Tram 1 | 97 |
| Sector 8 . Tram 2 | 105 |
| Sector 8. Tram 1. Pas Universitat | 128 |
| Sector 8. Tram 3 (Pou cruïlla c/ Montalegre- Valldonzella) | 130 |

SECTOR CRUÏLLA CARRERS MONTALEGRE- VALLDONZELLA

| | |
|-------------------------|-----|
| Sector 4 | 132 |
| Sector 6. Tram 2 | 140 |

CRUÏLLS CARRERS ELISABETS- DELS ÀNGELS

| | |
|-------------------------|-----|
| Sector 9. Tram 2 | 144 |
|-------------------------|-----|

SECTOR CARRER MONTALEGRE

| | |
|-------------------------|-----|
| Sector 8. Tram 4 | 148 |
|-------------------------|-----|

4.-CONCLUSIONS

153

5.- BIBLIOGRAFIA

161

VOLUM II

ANNEX 1

REPERTORI D'UNITATS ESTRATIGRÀFIQUES

ANNEX 2

INVENTARI FOTOGRÀFIC

CONTACTES FOTOGRÀFICS

VOLUM III

ANNEX 3

PLANIMETRIA

ANNEX 4

FITXES DE MATERIAL SIGNIFICATIU

ANNEX 5

INVENTARI DE MATERIALS

FITXA TÈCNICA

| | |
|-----------------------------|--|
| SITUACIÓ: | Carrers Montalegre, Valldonzella, plaça dels Àngels i Torres i Amat |
| MUNICIPI: | Barcelona |
| COMARCA: | Barcelonès |
| COORDENADES UTM: | X: 430743.00 Y: 4583711.00 |
| CAMPANYA: | 6 febrer de 2006-28 juliol de 2006 |
| TIPUS D'INTERVENCIÓ: | Medieval- modern- contemporani |
| CRONOLOGIA: | Medieval- moderna- contemporània |
| DIRECCIÓ: | Júlia Miquel i López |
| DIBUIX DE CAMP: | Consuelo Forès Júlia Miquel i López David Torres Sara Marín |
| EXECUCIÓ: | TEA DIFUSIÓ CULTURAL, SL |
| PROMOTOR: | FOMENT DE CIUTAT VELLA, S.A. |

1.- INTRODUCCIÓ

Situació geogràfica

Barcelona és un municipi situat en una plana que presenta uns 5 km d'amplada i té com a límits el mar, la serralada Litoral o de Marina i els deltes del Llobregat i del Besòs.

El seu relleu físic pertany a tres unitats: la Serralada Litoral, el pla de Barcelona i els deltes del Llobregat i del Besòs.

La Serralada Litoral presenta una cadena contínua de formes arrodonides amb una altitud que oscil·la entre 300 i 500 metres i que en aquest punt rep el nom de serra de Collserola. Presenta com a característiques la seva constitució formada per un sòcol granític, molt descompost per l'acció natural i sobre el qual hi ha dipositada una cobertora d'esquistos del Silurià inferior, en part metamòrfics; esquistos ampelítics i calcaris del Silurà superior i del Devonià, i esquistos arenosos, gresos i conglomerats del Carbonífer.

Aquesta serralada presenta una falla d'orientació nord-est sud-oest que la separa d'una sèrie de turons, Monterols, el Puget, can Muntaner, turó de Falcó, el Carmel, turó de la Rovira, de la Peira, així com un petit corredor que s'obre d'Horta a Sarrià, excavat en el granit descompost, situant-se en el punt més alt del coll de Penitents o dels Quatre Camins, que separa les conques d'Horta i de Sarrià.

El pla de Barcelona està format per un replà superior, constituït per un basament d'argiles grogues pliocèniques, amb alguns nivells de sorres i aqüífers. Sobre el sòcol pliocènic es superposen uns dipòsits cíclics formats per argiles roges a la base seguides de llims grocs i una crosta calcària a la part superior, que corresponen a diferents intervals de les oscil·lacions climàtiques del Quaternari. El vorell d'aquest replà constituïa la línia de la costa. Aquest vorell passava per l'actual plaça Catalunya i continuava cap a Montjuïc. El replà inferior comença a peus d'aquest escarpament i el formen materials

recents dipositats per les terres guanyades al mar cap a l'època romana. Damunt seu es fundaren les vilanoves medievals.

Aquesta plana baixa presenta dos monticles: el mont Tàber, de 15 metres d'alçada i format per materials pliocènics més una certa aportació de sorres i el Montjuïc, de 173 metres, format per argiles i gresos miocènics.

La zona geogràfica on es troba l'actual barri del Raval es un territori amb una geomorfologia producte de l'acumulació sedimentària provinent de rieres, torrents i deltes dels rius propers i sediments marins producte de guanyar terreny al mar. A la plana urbanitzada hi ha tres zones: El nucli antic, corresponent a la ciutat romana, sobre el mont Tàber amb la muntanya de Montjuïc al sud; els diversos ravals creats al voltant del nucli emmurallat i que el segle XIX són absorbits per la ciutat i per últim l'Eixample.

El Raval és el nom històric del sector de Barcelona situat fora del segon recinte de muralles, entre la Rambla, el carrer Pelai, les rondes de Sant Antoni i de Sant Pau, el Paral·lel i el passeig de Colom, conegut per *Districte cinquè*. Era un antic sector d'hortes i on durant l'Edat Mitjana s'instal·laren diverses institucions hospitalàries i convents. Posteriorment fou inclòs dins el tercer recinte de muralles. Durant els segles XV, XVI i XVII predominen les terres d'horta amb pous propietat de nobles o de l'església i arrendats a pagesos.

Al segle XVIII comença la seva urbanització, començant pel carrer Nou i s'hi instal·len les primeres indústries i habitatges. El gran creixement de la ciutat i la permanència de les muralles fins a mitjan segle XIX motivà l'alçada dels edificis i la formació d'una atapeïda xarxa viària que densificava el barri.

Notícies històriques

L'ocupació humana de la zona actualment coneguda com el Raval està documentada des d'època prehistòrica. Concretament en diverses excavacions realitzades s'han trobat mostres d'ocupació des del Neolític antic fins al Bronze Final.

Època Romana

L'origen de la ciutat de Barcelona s'ha de situar a la colònia *Iulia Augusta Faventia Paterna Barcino* fundada de nova planta per August al segle I aC. Es va situar en un turó, conegut en època medieval com a *Mons Taber*, flanquejat per les rieres de Sant Gervasi i Vallcarca. La ciutat emmurallada, presenta una planta octogonal amb una trama a partir de dos eixos: el *cardo maximus* (Nord – Sud) i el *decumanus maximus* (Est – Oest), que donaven la pauta a la resta de la xarxa de carrers rectilinis amb illes regulars, confluint en un espai obert i central, el *forum*, l'actual plaça Sant Jaume. Aquesta trama urbana original de la colònia de *Barcino* s'ha conservat "fossilitzada", de manera que els actuals carrers Llibreteria i del Call corresponen al *cardo maximus* i els carrers Bisbe, Regomir i Ciutat al *decumanus maximus*. Fora muralles, el pla de Barcelona es convertí en l'*ager* de la ciutat romana, quedant ocupat per vil·les, establiments industrials, monuments, vies i necròpolis.

La zona del Raval fou per tant, durant tota l'època romana, una zona suburbial, situada extramurs de la ciutat, essent zona de camps i hortes, circumstància que continuà durant gairebé tota l'etapa medieval. Gran part de l'actual Raval estava cobert per l'estany Cagalell fins gairebé la Baixa Edat Mitjana. Les seves aigües no eren potables i procedien del rierol dit també Cagalell. La zona era travessada per tres camins: el del Llobregat, el de Sarrià i el de Montjuïc, que correspondrien amb els actuals carrers de l'Hospital, Tallers i Sant Pau. Poc a poc s'anà formant la trama urbana entorn a aquestes tres vies. Entorn de *Barcino* es bastiren diverses vil·les i establiments rurals i/o semiurbans. D'aquestes vil·les agrícoles s'han documentat la vil·la de Santa Maria del Port, a la Zona Franca; Can Cortada, a Horta; la vil·la del Cementiri, a Montjuïc; la vil·la de l'avinguda Francesc Cambó i la vil·la de Sant Pau del Camp. Hi ha la possibilitat de documentar més vil·les a la zona del Raval.

Època medieval

A partir del segle XI, el creixement ascendent propiciarà l'ocupació intensiva de l'espai exterior al perímetre delimitat per les muralles romanes. Aquesta circumstància comportà la creació de nous nuclis de població, els burgs o vilanoves com la Vilanova dels Arcs construïda a redós de l'aqüeducte romà; la

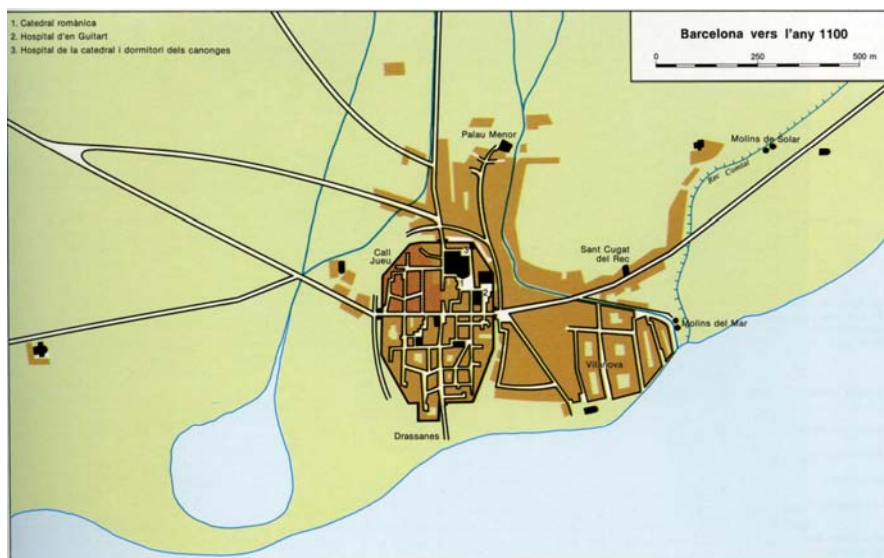
Memòria de la intervenció arqueològica al nou carrer entre c/ Montalegre i c/ Torres i Amat de Barcelona. (Codi 011/06)

Vilanova de Mar, formada al voltant de la basílica de Santa Maria del Mar i el burg o Vilanova de Santa Maria del Pi.



Topografia de Barcelona a l'any 1000 segons Philipp Banks (*Catalunya Romànica* Volum XX)

Durant l'Alta Edat Mitjana es documenta un primer nucli important al Raval (segons les tombes descobertes durant les obres del Pla Central del Raval) format per una petita vil·la bastida als voltants del monestir de Sant Pau del Camp. També comença a desenvolupar-se l'àrea entorn del Pedró, entre els carrers del Carme i Hospital i on posteriorment es fundaria Sant Llàtzer, per atendre els malalts de lepra, entorn els anys 1144 i 1171.



Barcelona a l'any 1100 (Font: P. Banks *Catalunya Romànica* Volum XX)

Memòria de la intervenció arqueològica al nou carrer entre c/ Montalegre i c/ Torres i Amat de Barcelona. (Codi 011/06)



Barcelona a l'any 1200 (Font: P. Banks *Catalunya Romànica* Volum XX)

A principis del segle XII la gran expansió demogràfica provocà la creació i creixement d'aquests nuclis poblacionals i de molts obradors al voltant de les muralles. Aquest creixement de la ciutat fora de l'antic recinte murari romà motivà la construcció d'un nou perímetre defensiu. Les dades més antigues sobre el començament de les obres d'aquesta nova estructura defensiva fan referència a 1285, però les darreres investigacions i actuacions arqueològiques no han pogut localitzar fins al moment evidències materials ni estructurals per aquesta cronologia. Això ha fet plantejar la possibilitat de que una primera ampliació de la muralla de la ciutat es realitzés amb materials peribles de caràcter temporal, com el tapiàl o les palissades, passant als pocs anys a construir-les amb pedra. De tota manera hi ha constància des del 1255 de diferents portals al llarg de la ciutat com el de la *Boqueria*, el del *Pou d'en Moranta*, el del carrer del *Born* i el del *Campderà*. A partir del 1260 es construeixen el portal de *Santa Anna*, el de *Portaferrissa* i el de *Jonqueres*, tots ells situats entre l'antic recinte romà i el que es començarà a construir a partir del 1285. Els límits marcats per la nova muralla quedaran definits pels actuals carrers de La Rambla, Fontanella, Trafalgar, Arc del Triomf, Lluís Companys i Passeig Picasso. Tradicionalment s'ha considerat el tram de la Rambla com el primer construït, entre el convent de Framenors fins a la zona de l'església de Santa Anna, arrencant de la part més baixa la Rambla fins a l'actual plaça Catalunya i on es situarien un total de cinc portals, el de *Santa Anna*, *Portaferrissa*, *Boqueria*, *Trentaclaus* i *Framenors*.

Memòria de la intervenció arqueològica al nou carrer entre c/ Montalegre i c/ Torres i Amat de Barcelona. (Codi 011/06)



Barcelona a l'any 1280 (Font: P. Banks *Catalunya Romànica* Volum XX)

A la Baixa Edat Mitjana l'antiga *Barcino* experimentà un creixement constant fora muralles, apareixent nuclis al seu entorn i fent que es plantegés la construcció d'una nova muralla. L'any 1358 el rei Pere el Cerimoniós autoritza al Consell de Cent construir unes noves muralles, iniciant-se les obres el 1359. Aquestes muralles marcaran la configuració del Raval. El seu perímetre serà de 6.240 metres amb una extensió de 218 hectàrees, de les quals dues cinquenes parts corresponen al Raval i tenia tres portes de sortida: la *Porta de Tallers*, per on entraven els pagesos; el *Portal de Sant Antoni*, que era l'accés més important i la *Porta de Santa Madrona* al costat de les Drassanes. L'any 1389 es bastí el *Portal de Sant Pau* que donava accés al sector. Les obres, per la seva dificultat van seguir diverses etapes fins la seva finalització el 1371.



Planta de Barcelona amb la ubicació situació dels diferents recintes i portals de la muralla medieval. (Planta de A. Cubeles (*L'Art Gòtic a Catalunya*.)

Les actuacions del segle XV que marcaren una nova ampliació de la muralla deixarien el traçat definitiu de la muralla de la ciutat abastant els actuals carrers de Pelai, les rondes de Sant Antoni i Sant Pau i el Paral·lel. D'aquesta manera, l'estructura física de la Barcelona medieval quedaria consolidada entre els segles XIV i XV. Tot aquest cinturó es completaria al segle XVI amb l'aixecament de la muralla de Mar. Com a conseqüència d'aquestes ampliacions, el tram de muralla de la Rambla aniria perdent la seva funció defensiva, documentant-se la progressiva construcció d'edificis adossats a ella fet que començà cap al 1704 a la zona de la Boqueria.

El creixement progressiu de la ciutat fora del recinte de muralla romana, també es va veure reflectit durant tot el segle XII i XIII en la fundació d'un important nombre de convents i monestirs assentats a la zona de la Rambla, especialment a la banda de davant de la muralla.

El segle XII representa una època de progrés per Barcelona i comencen a poblar-se les àrees suburbanes. A la zona del Raval es restaura el monestir de Sant Pau del Camp, destruït pels almoràvits i es creen múltiples fundacions benèfiques.

A mitjan del segle XII el bisbe Torroja fundà un hospital de llebreros al Pedró que més tard s'anomenà de Santa Margarida. A finals de segle es documenta a la *via morisca* (l'actual carrer de l'Hospital) un hospital per malats i nadons fundat per Pere Prim i la seva muller. L'any 1219 el canonge Guillem Colom el convertí en un gran hospital que passà a anomenar-se *Hospital d'en Colom*.

L'església era una gran propietària a Barcelona, a més de la catedral i les parròquies es beneficià de noves fundacions sorgides als segles XII i XIII.

Durant la crisi baixmedieval la zona més concreta del Raval no experimentà grans canvis urbanístics. Seguia essent zona d'horts i camps amb alguns convents i monestirs, antigament extramurs i que ara estaven dins el perímetre de la ciutat, trobant només urbanitzada la zona de l'actual carrer Tallers i l'àrea

compresa entre el carrer del Carme, Plaça Pedró i carrer Hospital, es a dir les zones properes a la sortida de Barcelona cap al Llobregat.



Vista de la plaça del Pedró amb el convent de les Jerònimes, segons un dibuix de Lluís Rigalt fet l'any 1869

La plaça del Pedró està situada en una antiga cruïlla de camins d'origen romà. Durant l'Edat Mitjana marcava una de les vies d'entrada i sortida de la ciutat per a dirigir-se cap el Llobregat. A prop es situava el Portal de Sant Antoni (a la confluència d'aquest carrer amb la Ronda de Sant Pau) i que enllaçava amb la carretera que anava cap a Esplugues i Martorell. En aquest punt durant tota l'època medieval i moderna es donava la benvinguda a la ciutat als visitant il·lustres.



Vista del portal de Sant Antoni. Dibuix del llibre *El Toisó d'Or a Barcelona*

Quan els convents i monestirs bastits a Barcelona durant el trànsit de l'època medieval a l'edat moderna, segons Pere Jordi Figuerola Rotger¹ al segle XV ja es trobaven construïts en la seva major part. Bàsicament es completaren les grans obres iniciades en època anterior i es continuà amb la fórmula arquitectònica gòtica fins ben entrat el segle XVI.

Per aquesta zona del Pedró continuaren les fundacions religioses durant tota l'època medieval i moderna, com per exemple la comunitat de les Jerònimes. Els seus orígens es troben en una comunitat fundada el 1426 amb el nom de Santa Margarida i creada sota la protecció municipal. Els anys 1475-1477 adoptà la regla de Sant Jeroni i el 1484 se li atorgà el solar de l'antic hospital de Sant Maties a un extrem de la plaça del Pedró. El convent s'aixecà a finals del segle XV inicis del segle XVI d'estil gòtic tardà i que fou incendiat durant els fets de la Setmana Tràgica el 1909. Al seu lloc existeix ara la parròquia de la Mare de Déu del Carme.

També a prop (carrer Sant Antoni Abad) existí el convent de clergues hospitalers de la regla de Sant Agustí i que fou construït entre 1433 i 1445-77. L'any 1806 el convent de Sant Antoni Abad fou concedit als escolapis que fundaren un col·legi l'any 1815. Durant la Setmana Tràgica fou cremat tot l'interior i el 1936 tornà a ser cremat, restant només els murs i el pòrtic.

Prop de l'actual mercat de la Boqueria s'instal·là el 1453 una comunitat de franciscanes sota l'advocació de Santa Maria de Jerusalem.

Al carrer del Carme, cantonada amb el carrer dels Àngels es trobava el convent de l'orde dels carmelitans que s'establiren a Barcelona el 1292.

L'altra gran monestir instal·lat al Raval el 1269 fou una comunitat femenina cistercenca, Santa Maria de Valldonzella, que s'establí prop d'on es construiria posteriorment el Portal de Sant Antoni. La comunitat hi fou fins el 1652, quan el

¹ FIGUEROLA ROTGER, Pere Jordi **Els convents de la ciutat de Barcelona al segle XV** dins **L'art gòtic a Catalunya. Arquitectura II. Catedrals, monestirs i altres edificis religiosos 2**. Pàgines 230 a 238

monestir fou destruït de resultes de la Guerra dels Segadors, i el 1674 s'establí a l'antic priorat de Natzaret, situat al carrer de Ponent, prop de la ronda de Sant Antoni, a l'actual carrer de Valldonzella. Fou destruït pels francesos el 1808 i reedificat parcialment fins que patí un incendi el 1909 i la comunitat abandonà el Raval per instal·lar-se a Sant Gervasi.

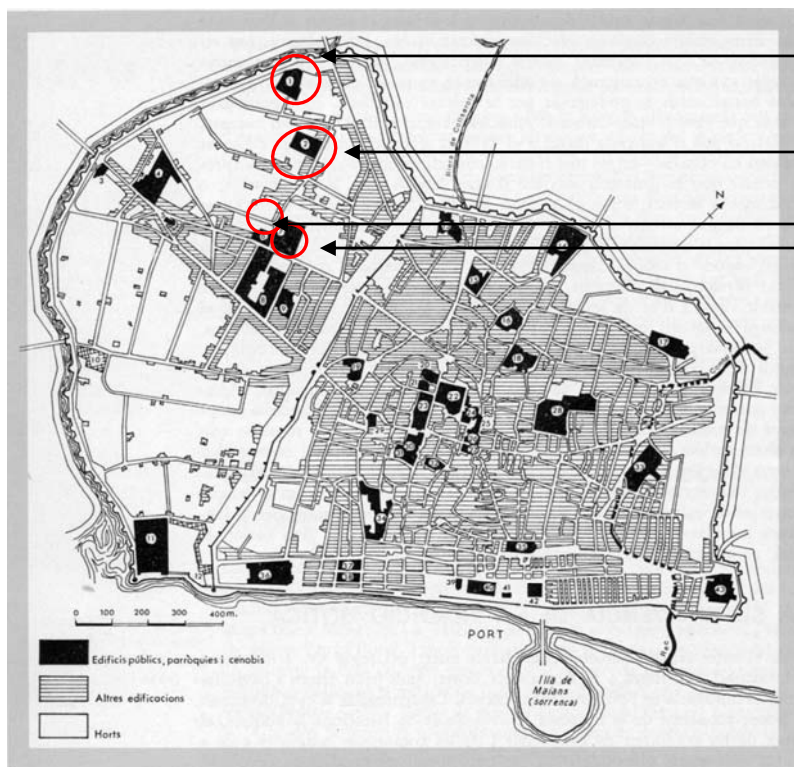
Època Moderna

Entre el segle XVI- XVII, entorn a la Rambla es construeixen nombrosos convents, a més de la construcció de tres edificis públics que a partir del segle XVI diferenciarien la Rambla en tres sectors: la Universitat o Estudi General que definirà la Rambla dels Estudis, el teatre de la Santa Creu en funcionament a l'entorn de 1597-98 que formarà el Pla del Teatre, i la foneria de canons, de la que es coneix la primera referència cap al 1578 situada al portal de la Boqueria.

Quan als nous convents, cal destacar la creació entre els segles XVI i el XVII dels següents recintes religiosos:

- 1543-1544, fundació de la residència i el col·legi dels jesuïtes de Betlem.
- 1586, instal·lació dels carmelitans descalçats del convent i l'església de Sant Josep.
- 1593, col·legi de Sant Àngel Màrtir.
- 1619, fundació a la part baixa de la Rambla del convent de Santa Mònica per part dels agustinians descalçats.
- 1633, els trinitaris descalçats s'estableixen a la confluència de la Rambla amb el carrer de Sant Pau.
- 1642, l'ordre de la Mercè crea el col·legi de Sant Pere Nolasc.
- Al voltant de 1632, els franciscans funden el noviciat de Sant Bonaventura.

Memòria de la intervenció arqueològica al nou carrer entre c/ Montalegre i c/ Torres i Amat de Barcelona. (Codi 011/06)



Natzaret
Montalegre (Casa de la Caritat i Casa de la Misericòrdia)

Convent dels Àngels
Casa dels Infants Orfes

La urbanització de Barcelona a la fi del segle XV dins les muralles baixmedieval. En negre els convents i parròquies Encerclats en vermell les fundacions relacionades amb la intervenció arqueològica (Font: Duran i Sanpere (Dir) **Història de Barcelona, I**)

Plànol de Barcelona a la segona meitat del segle XVII. (Còpia de Francesc Renart de 1806).



Entre 1641 i 1714 Barcelona va patir sis setges, alguns molt dolorosos. La ciutat té, al llarg del període, entre 28.000 i 40.000 habitants. Madrid ja en té 100.000, i París i Londres uns 570.000. Les epidèmies de 1520, 1530, 1558 i 1589-1590, entre d'altres, varen delmar una i altra vegada la població de Barcelona. A la darrera del segle XVII, el país va experimentar un cert redreçament econòmic. El 1701-1702 els barcelonins varen aconseguir de Felip V autorització per a enviar dos vaixells cada any a Amèrica, monopoli de Castella.

Cal dir que durant els segles XVI i XVII es produïren pocs canvis en l'estructura urbana de Barcelona, que va restar reclosa a la vella muralla del segle XIV. Al segle XVI hi hagué una relativa prosperitat que es va manifestar en l'activitat de les Drassanes i de la vida gremial. En aquesta centúria es construïren molts palaus i convents: primer convent dels jesuïtes, el 1553; convent dels carmelites descalços, el 1593; dels Àngels, 1562-1566; d'Elisabets, el 1554; de l'Àngel de la Guarda i de les Penedides, 1587; façana del Palau de la Generalitat, des del 1597; nou convent de Nostra Senyora del Bonsuccés, aquest ja al segle XVII (1626); palau Fivaller, acabat al segle XVIII, i Centelles (1514); edifici de l'Estudi General, i parts de l'hospital de la Santa Creu, sobretot la façana renaixentista. El segle XVII fou, en general, de crisi. Aquesta va portar a la revolta i guerra de 1640, que es perllongà fins el 1659. En aquesta centúria es bastiren diversos edificis religiosos i civils d'estil barroc: convent dels agustins descalços de Santa Mònica (1636), dels trinitaris descalços de Sant Sever (1698-1705), de Betlem (1680) i dels Josepets; Casa de Convalescència de l'Hospital de la Santa Creu; Casa de la Misericòrdia (1693); palaus Dalmases, dels comtes de Solterra, dels Marimon –Caldes de Montbui– i dels Maldà; i el col·legi franciscà de Sant Bonaventura (1652). El 1598 es varen reprendre les obres del moll. L'aristocratització va donar lloc, al segle XVI, a l'aparició de cases- palau, com les dels Gralla, Durai, Mai i Ardiaca Desplà.

A nivell urbanístic, la Rambla com a passeig no començarà a ser realitat fins a inicis del segle XVIII. Entre els anys 1700 i 1701 es procedirà a la instal·lació del primer arbrat i a la construcció d'una canalització d'aigua pel seu rec, a més de la construcció de fonts i abeuradors.

Posteriorment vindrien altres treballs i projectes d'urbanització de la Rambla, que es veurien materialitzats a partir de 1772 en el projecte Ricla- Cerdeño. Aquest projecte pretenia donar una amplada homogènia i un traçat rectilini a la Rambla, a partir de possibilitar l'ocupació de terrenys de l'antiga franja de servitud de la muralla a la banda de ponent, des de l'església de Betlem fins a Drassanes. Mentre que pel costat de llevant s'enderrocava la muralla i es permetia d'aquesta manera l'engrandiment dels immobles entre Portaferriassa i

l'hort dels Caputxins. Altres dos aspectes importants es produïren al voltant d'aquestes dates, l'enderroc de les dues torres que flanquejaven la Portaferrixa a l'any 1774 i també l'enderroc de la foneria de canons i del llenç de muralla entre el portal de la Boqueria i Portaferrixa l'any 1777.

L'any 1775 es comença a enderrocar la muralla entre l'església de Betlem fins a Drassanes, urbanitzant-se un passeig especialment entre el Pla de la Boqueria i el de les Comèdies. L'any 1835 amb la desamortització de Mendizabal, es restablirà la legislació desamortitzadora i el 1836 es suprimiran gairebé la totalitat de les congregacions religioses, declarant les seves propietats béns nacionals i posant-les a la venda en benefici de la hisenda pública.

En època moderna el Raval experimentà una expansió, fruit de la revifalla econòmica i demogràfica del país i començà a urbanitzar-se la zona. El carrer Nou de la Rambla fou obert l'any 1783 i formava part de la política de millores de va escometre el aleshores Capità General Conde del Asalto. Seguint la tradició d'aquell temps, el carrer fou dedicat al rei Carles III, per la qual cosa fou conegut com carrer Sant Carles. Aviat, però es canvià el nom, passant a dir-se carrer Conde del Asalto.

Al Raval gràcies a l'existència dels espais dels horts, es van construir i ampliar noves cases que foren habitades per la nova classe obrera. La casa artesana de la Barcelona pre-industrial, estava construïda sobre parcel·la allargada de tipus medieval i lligada amb l'organització gremial. A la mateixa casa els artesans tenien el taller, i els pagesos moltes vegades tenien l'hort al costat de casa. La transformació que la casa va sofrir va ser: la densificació d'habitants, construint voladissos, ampliant la superfície de la casa i, finalment, aixecant pisos. La part més propera al Paral·lel fou la darrera en urbanitzar-se.

L'any 1835 amb la desamortització de Mendizabal, es restablirà la legislació desamortitzadora i el 1836 es suprimiran gairebé la totalitat de les congregacions religioses, declarant les seves propietats béns nacionals i posant-les a la venda en benefici de la hisenda pública, circumstància que varià

la fisonomia del Raval, ja que els antics terrenys dels convents foren parcel·lats i venuts



A l'esquerra imatge del Raval al segle XVII i a la dreta el Raval actualment

El segle XIX, des del govern municipal es comencen a formar juntes d'obres (1820–1840) dirigides a millorar la ciutat. Les principals mesures que es prenen van ser: El tancament de carrerons sense sortida, l'obertura de carrers secundaris, la desaparició dels cementiris parroquials, que es convertiran en places públiques, la desaparició de les comunitats monacals i conventuals, destinant els seus solars a places i carrers o edificis públics l'enderrocament definitiu de les muralles medievals cap a l'any 1859 i el plantejament de la realització de l'Eixample de Barcelona.

En època contemporània el Raval experimentà una expansió, fruit de la revifalla econòmica i demogràfica del país i començà a urbanitzar-se la zona. El carrer Nou de la Rambla fou obert l'any 1783 i formava part de la política de millores que va fer el aleshores Capità General Conde del Asalto. Seguint la tradició d'aquell temps, el carrer fou dedicat al rei Carles III, per la qual cosa fou conegut com carrer Sant Carles. Aviat, però es canvià el nom, passant a dir-se carrer Conde del Asalto.

Memòria de la intervenció arqueològica al nou carrer entre c/ Montalegre i c/ Torres i Amat de Barcelona. (Codi 011/06)

La nova classe obrera que apareixia al segle XVIII va fer experimentar canvis a tots els sectors, especialment l'habitatge popular va haver d'experimentar canvis per a poder acollir el cada dia més nombrós grup de proletaris. La casa artesana de la Barcelona pre- industrial, estava construïda sobre una parcel·la allargada de tipus medieval i lligada amb l'organització gremial. A la mateixa casa els artesans tenien el taller, i els pagesos moltes vegades tenien l'hort al costat de casa. La transformació que la casa va sofrir va ser fruit de la densificació d'habitants, que obligaren a construir voladissos, ampliant la superfície de la casa i, finalment, aixecant pisos.

La major part de les cases del Raval es van construir durant el període constitucional de 1830-1832. Això va fer que a nivell estilístic els edificis es van decorar amb texts que recollien articles de la Constitució de 1812.

Durant la Guerra Civil de 1936-1939, el Raval patí els efectes del bombardejos que destruïren diversos edificis deteriorant severament d'altres.

A partir de la dècada dels 50 del segle passat el barri va rebre un gran aport demogràfic, producte de la immigració, circumstància que s'ha tornat a repetir en aquests darrer deu anys amb l'emigració procedent d'altres països.



El Raval industrial

Recerques arqueològiques prèvies

El barri del Raval es troba dins una Zona d'Interès Arqueològic. Es per això que des de fa anys qualsevol obra arquitectònica que porti implícita un rebaix de terres ha de contemplar una intervenció arqueològica preventiva, d'acord amb la normativa municipal.

Com a intervencions arqueològiques destacades al sector del Raval properes a la zona del present control i seguiment arqueològic, cal destacar, per ordre cronològic d'intervenció:

- **Vil·la de Sant Pau del Camp:** Excavació realitzada els anys 1988 i 1989 i dirigida per Albert Bacaria, Emília Pagès i Ferran Puig en que es documentà una vil·la i una necròpolis dels segles IV a VI d C.
- **Caserna de la Guàrdia Civil (carrer Sant Pau, 92):** Excavació realitzada els anys 1990 i 1991, dirigida per Robert Farré. Troballa d'un jaciment prehistòric Cardial- Epicardial, Neolític Antic (àrea de necròpolis i habitat), Bronze Antic (llars de pedres) i Bronze Final III. També es documentà una necròpolis romana baix imperial.
- **Interior de Sant Pau del Camp:** Intervenció l'any 1997 amb la troballa de 3 enterraments romans i restes d'*opus signinum*.
- **Solar situat entre els carrer Sant Pau, Sant Oleguer i Nou de la Rambla:** Excavació realitzada el juliol de 1998 i dirigida per Marc Jiménez al solar d'una antiga fàbrica del segle XIX. Es van fer 8 sondejos per tot el solar que foren negatius d'estructures. El material, molt rodat consistí en fragments datats al Bronze Antic.
- **Carrer Sant Pau, 51:** Excavació d'un sondeig per construir la caixa d'un ascensor i dirigida l'octubre de 1998 per Pere-Lluís Artigues. Es documentà una claveguera per aigües residuals de secció rectangular, que tenia assota un altre claveguera colmatada, sense cap altre estructura d'entitat. Quan al material es trobà fragments de ceràmica de reflexos metàl·lics, tipus pinzell- pinta i vidrada blanca baix medieval.
- **Carrer Sant Pau cantonada Reina Amàlia i carrer Carretes:** Excavació realitzada els anys 1998 i 1999 per Pere- Lluís Artigues en que es trobà un assentament alt- imperial amb sitges i pous, així com la

continuació de la necròpolis romana documentada a la Caserna de Sant Pau, amb 26 tombes.

- **Ronda Sant Pau:** Intervenció dirigida per Jordina Sales l'any 2001 en que es documentaren 16 metres de la muralla del segle XIV així com una torre adossada al talús.
- **Carrer Nou de la Rambla, 25:** Excavació realitzada el febrer- març de 2001 i dirigida per Vanessa Camarasa i consistí en el rebaix del terreny per fer un soterrani a la botiga. Quan a troballes, es documentà un pou i paviments moderns. El material consistí en un jaspi de Montjuïc, fragments de T.S. Aretina (segle I aC- I dC.), un fragment d'àmfora africana, un fragment de T.S. Africana i fragments de ceràmica comuna romana, així com fragments de ceràmica verd i manganès, de reflexos metàl·lics, blaves catalanes, Maiòliques i de Paterna. Tot el material aparegué al reompliment.
- **Carrer Nou de la Rambla 43-45:** Excavació portada a terme el juny de 2001 per Vanessa Camarasa amb motiu de la remodelació del Centre Cívic de les Drassanes. El rebaix fou negatiu d'estructures d'entitat, trobant només un paviment amb les seves capes de preparació i absència de material.
- **Carrers Sant Pau, 33 B-47 i Junta de Comerç, 26-30:** Excavació feta el 27 de maig a 3 de juny de 2003 i dirigida per José Manuel Espejo amb motiu de les obres de canalització a les voreres dels carrers. Negatiu d'estructures.
- **Carrer Nou de la Rambla, 73:** Excavació dirigida el juliol de 2003 per Eva Orri i motivada per la realització d'una rasa per Telefònica. Negativa d'estructures i material escàs i descontextualitzat amb una forquilla cronològica del segle I aC. fins el segle XIX.
- **Carrer Nou de la Rambla , 36:** Excavació dirigida el novembre de 2004 per Júlia Miquel amb motiu de la remodelació d'una finca. Es documentaren estructures i serveis de la finca no anteriors al segle XIX.
- **La Rambla, núm. 70:** Com a resultat d'una intervenció lligada a una actuació urbanística, l'any 1998 es va documentar en aquest solar un fragment de muralla entre el carrer Ferran i el Pla de la Boqueria de 7,50

m de longitud i 3 m d'alçada. La fàbrica de la muralla presentava unes característiques molt similars a les restes localitzades a la Plaça del Teatre, filades regulars de carreus de mida petita i un reompliment de l'estructura de formigó de calç i pedres de diferents mides. La datació aportada pels materials recuperats correspon al segle XIII-XIV, a partir de ceràmiques decorades amb verd i manganès.

- **Monument a Colom:** L'any 1999, es van localitzar restes de la muralla i de l'anomenada *torre de les Puces*, a la zona de la Rambla a tocar del, com a resultat de la realització d'infraestructures elèctriques. Es va posar al descobert les restes de la *Torre de les Puces*, una torre heptagonal exempta on es lliuraven tres murs configurant una forma de T amb la torre al punt d'intersecció.
- **Carrer Pelai:** L'any 2000, dues intervencions, la primera a l'alçada dels núm. 32, 34 i 36 d'una rasa per a la instal·lació de cablatge de telecomunicacions, i una altra durant la construcció d'un ascensor d'accés a l'estació de Ferrocarrils de la Generalitat de Catalunya a l'alçada del núm. 2. En aquestes dues intervencions van aparèixer les restes de torres de planta de ferradura amb un diàmetre exterior de 10,8 m.
- **Ronda de Sant Pau i el carrer de les Flors:** L'any 2000 es produí la troballa d'un altre fragment de muralla que es trobava associat a una torre semicircular construïda al mateix moment que la muralla, entre el 1374 i el 1389, i enderrocada posteriorment.

2.- INTERVENCIÓ ARQUEOLÒGICA

Motius de la intervenció arqueològica

La zona del Raval de Barcelona presenta una fossilització de les seves traces urbanístiques que venen d'època tardoantiga i es perllonguen fins l'actualitat. És per aquest motiu que qualsevol actuació arqueològica en aquest sector pot reportar noves dades sobre l'ocupació urbana al llarg de la història.

El Raval presenta una forta personalitat a partir de l'època medieval quan s'integra dins el recinte emmurallat de la ciutat i acull diversos tallers de terrissers, a més de diversos convents.

A partir de la desamortització de Mendizabal, l'any 1837 grans sectors del Raval deixaren de ser propietat de convents i monestirs, atraient nous propietaris que dinamitzaren el barri que es convertí en un important sector pel desenvolupament industrial.

El dia 6 de febrer de 2006 s'inicià la intervenció arqueològica preventiva dins del marc del projecte que desenvolupa l'actuació arqueològica subsidiària del "**Projecte d'urbanització del nou carrer entre el c/ Montalegre i el c/ Torres i Amat**", redactat per Urgell Arquitectes, SCP i Alfa Tecnologies per encàrrec de Foment de Ciutat Vella, S.A. Dins aquest projecte s'inseria el **Projecte d'Intervenció Arqueològica** que realitzà Isidre Pastor i Batalla, d'acord amb les directrius tècniques del Museu d'Història de la Ciutat de Barcelona i es plantejà el realitzar una intervenció arqueològica preventiva per tal d'efectuar el control dels rebaixos mecànics que l'obra requeria, així com l'excavació de les possibles estructures que s'hi poguessin documentar, d'acord amb l'article 47 i següents de la Llei 9/1993, de 30 de setembre, del patrimoni cultural català i el Decret 78/2002, de 5 de març de 2002, del Reglament de protecció del patrimoni arqueològic i paleontològic.

La execució de les tasques arqueològiques foren encomanades a l'empresa TEA Difusió del Patrimoni, SL i la realització de les mateixes a l'arqueòloga Júlia Miquel i López, finalitzant la intervenció arqueològica el 28 de juliol de

2006, lliurant-se l'informe final de les tasques arqueològiques realitzades el 18 d'octubre de 2006²

Descripció del jaciment

La zona on s'intervé arqueològicament està situada al barri del Raval, districte de Ciutat Vella de Barcelona. L'actuació arqueològica afecta el tram del carrer Torres Amat, concretament entre els núm. 12-14 i 17; el carrer Valldonzella i les finques núm. 8, 10 i 12; el tram del carrer Montalegre, entre el núm. 2-10 i 1-9; la plaça dels Àngels, entre els núm. 1-3 i 4 i el tram del carrer dels Àngels, entre el núm. 5-7.



Situació de la zona d'intervenció arqueològica marcat en verd

Quan als sectors objecte de la present intervenció, s'ha de distingir dues zones ben diferenciades. D'una banda, concretament a la zona on es projectat el nou carrer entre el c/ Montalegre i el c/ Torres i Amat, es situa el solar on s'ubiquen les finques núm. 8, 10 i 12 del carrer Valldonzella i la seva prolongació fins l'actual traça del carrer Torres i Amat.

Aquestes finques eren ocupades anteriorment per l'antiga fàbrica de producció de blanc d'Espanya. La fàbrica fou construïda durant la segona meitat del

² MIQUEL I LÓPEZ, Júlia (2006) Informe final de la intervenció arqueològica realitzada al nou carrer entre el carrer Montalegre i el carrer Torres i Amat de Barcelona (Codi: 011/06). Informe presentat el 18 d'octubre de 2006 (inèdit)

segle XIX.³ En els darrers temps, quan la fàbrica no era en ús, l'espai fou ocupat per diversos magatzems i dependències.

El *Blanco de España* és un material porós i lleuger compost fonamentalment per creta dolomítica, l'origen geològic de la mateixa és la precipitació a partir d'aigües dolces en ambient lacustre. La seva aplicació es centra en la fabricació de pintures, sobre tot al temple (barreja de *Blanco de España*, guix i carbonat càlcic). També té aplicacions importants en la indústria dels vidrats ceràmics.

Quan a la prolongació pel Nord de la zona d'actuació ve determinada per la traça i l'ús de l'actual carrer de Torres i Amat, situat entre l'antic Dispensari Antituberculós i la parròquia de Sant Pere Nolasc, el qual en el moment d'iniciar la intervenció arqueològica es trobava obert al trànsit de vehicles i persones, amb diferents elements de mobiliari urbà, zones blaves d'aparcament i diversos serveis públics.



Vista de la finca núm. 8-10 del carrer Valldonzella abans del seu enderroc. A l'esquerra la façana i la imatge superior correspon a la banda que dona al carrer Torres i Amat amb la xemeneia

³ Per ampliar informació sobre les finques afectades veure l'estudi realitzat per l'empresa VECLUS, SL. (2005) Reinald González. Francesc Caballé- Lluís M. Bou- Sara Simon **Estudi històric arquitectònic de la finca núm. 12 del carrer de Valldonzella de Barcelona**

Memòria de la intervenció arqueològica al nou carrer entre c/ Montalegre i c/ Torres i Amat de Barcelona. (Codi 011/06)



La finca un cop enderrocada
A sota vista del carrer Torres i Amat abans de començar la intervenció amb l'edifici de Sanatori Antituberculós



Vista del carrer Torres i Amat abans de començar la intervenció amb l'edifici de l'antic Sanatori Antituberculós

Al segle XVIII l'església era la gran propietària dels terrenys que es trobaven dins la ciutat. Entre convents, esglésies, cementiris i col·legis ocupava gairebé un 20% de la superfície urbana. L'11 d'octubre de 1835 Juan Álvarez Mendizabal, ministre de finances d'Espanya va promoure la venda pública dels béns eclesiàstics per mitjà d'una llei que declarà extingides determinades comunitats religioses. A més, pel decret de 8 de març de 1836 l'Estat podia vendre els monestirs religiosos regulars. Aquest fet, unit a les destruccions ocasionades per la ocupació francesa (1808-1814), el Trienni constitucional (1820-1823), la crema de convents de 1835 i posteriorment la Revolució de setembre de 1868 i la Setmana Tràgica el 1909, van fer que els convents més importants de Barcelona foren destruïts o seriosament delmats. Les mesures desamortitzadores pretenien eliminar grans superfícies de terreny que no

generava riquesa. Els convents eren bens amortitzats de ma morta, es a dir, que estaven en poder de comunitats que no les podien vendre.

Com a resultat de tot aquest procés, els terrenys foren urbanitzat i edificats en alguns casos i en altres convertits en espais públics. D'altres convents foren convertits en casernes o dependències administratives.

A la zona de l'actual plaça Castella amb el carrer Tallers es trobaven els edificis dels Paüls, o sacerdots del seminari, nom amb el qual eren coneguts el capellans de la congregació de la Missió, fundada el 1625 per sant Vicenç de Paül i que arribà a Barcelona el 1707, establint-se a la **Casa de Sant Sever**, al carrer Tallers. L'edifici fou convertit en hospital militar durant l'ocupació francesa i després fou fàbrica de tabac. Durant el Trienni Constitucional tornà a ser hospital i després la congregació el va vendre, essent hospital militar fins els any quaranta del segle XX en que es traslladà al nou hospital de la Vall d'Hebró, essent demolit l'edifici creant-se al seu espai la plaça Castella. L'església del Convent, dedicada a Sant Sever, es va respectar i, un cop restaurada, es va obrir al culte l'any 1947 convertint-se en la parròquia de Sant Pere Nolasc, construïda entre els anys 1710 i el 1746.



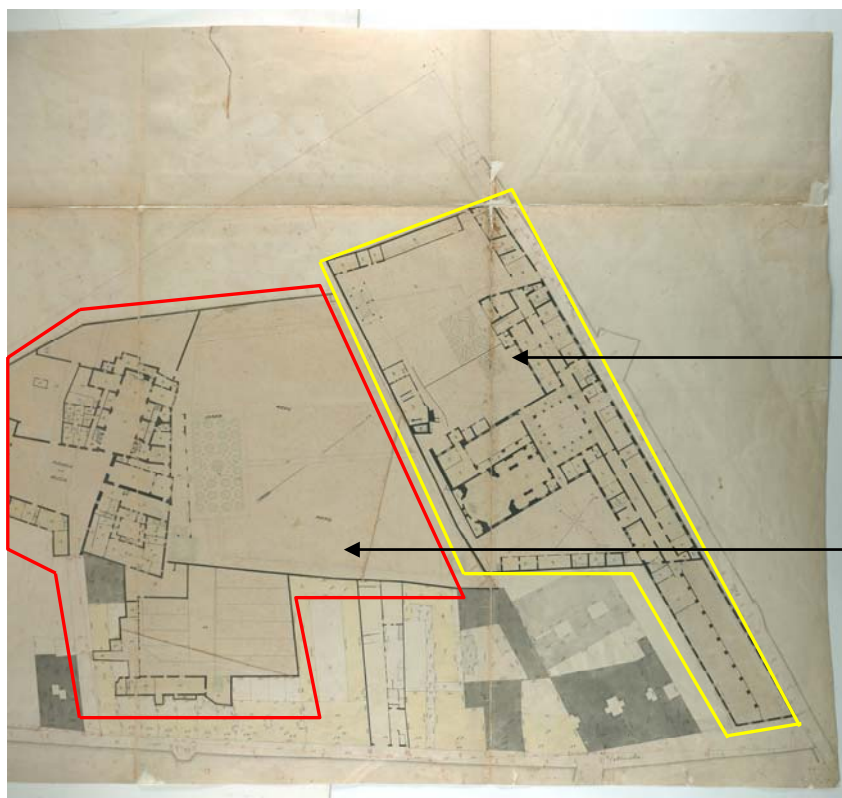
Obres de creació de la plaça Castella. Al fons es veu la xemeneia existent encara al solar objecte de la intervenció arqueològica.

Foto cedida pel Sr. Sánchez i realitzada el desembre de 1960

Al costat de l'actual parròquia es trobava una comunitat femenina cistercenca, Santa Maria de Vallonzella, que s'establí el 1269 prop d'on es construiria

Memòria de la intervenció arqueològica al nou carrer entre c/ Montalegre i c/ Torres i Amat de Barcelona. (Codi 011/06)

posteriorment el Portal de Sant Antoni. La comunitat hi fou fins el 1652, quan el monestir fou destruït de resultes de la Guerra dels Segadors, i el 1674 s'establí a l'antic **priorat de Natzaret**, situat al carrer de Ponent, prop de la ronda de Sant Antoni, a l'actual carrer de Valldonzella. Fou destruït pels francesos el 1808 i reedificat parcialment fins que patí un incendi el 1909 i la comunitat abandonà el Raval per instal·lar-se a Sant Gervasi.



Els convents ubicats a la zona d'intervenció arqueològica segons Miquel Garriga i Roca (Full 79 dels *Quarterons Garriga*, any 1861)

Sant Sever

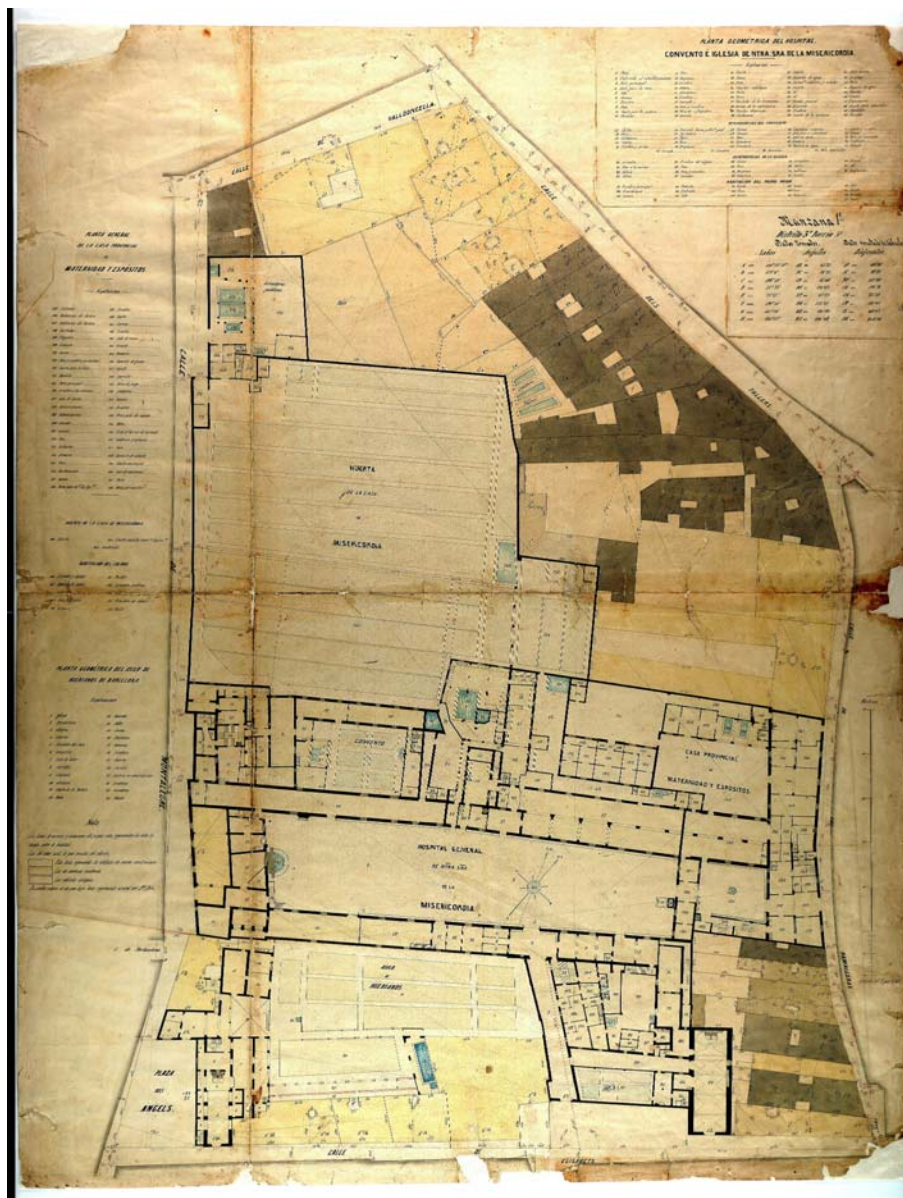
Priorat de Natzaret



Fotomuntatge on s'observa la parcel·lació actual sobre la trama urbana de 1861 reflectida als *Quarterons Garriga*

Memòria de la intervenció arqueològica al nou carrer entre c/ Montalegre i c/ Torres i Amat de Barcelona. (Codi 011/06)

La segona zona d'intervenció arqueològica comprèn tot l'actual carrer de Montalegre entre els núm. 2-10 i 1-9 i la plaça dels Àngels entre els núm. 1-3 i 4 i el tram del carrer dels Àngels entre els núm. 5-7. En aquest indret es trobaven diversos convents i fundacions religioses.



La traça de la plaça dels Àngels i el carrer Montalegre segons l'arquitecte Miquel Garriga i Roca (*Quarterons Garriga*) l'any 1861

A la plaça dels Àngels hi era el **Convent dels Àngels** de monges Dominiques Terciàries, que fou construït entre 1562 i 1566. Les monges foren exclaustrades el 1814 i el 1836. L'any 1868 l'església es va convertir en la parròquia de Sant Antoni Abad i Nostra Senyora dels Àngels. L'any 1906 es va vendre el convent i l'església l'any 1924. Durant molts anys va servir de magatzem de ferros de l'alcalde franquista Miquel Mateu, fins que l'edifici inicià

Memòria de la intervenció arqueològica al nou carrer entre c/ Montalegre i c/ Torres i Amat de Barcelona. (Codi 011/06)

la seva rehabilitació el 1984 per convertir-se en la seu de la federació de les Arts Decoratives (FAD).



A l'esquerra vista de la plaça dels Àngels cantonada amb el carrer Elisabets i a la dreta la portada renaixentista de l'antic convent

A la cantonada amb el carrer d'Elisabets es trobava la comunitat de religioses terciàries de Sant Francesc d'Assís del convent de Santa Isabel i que era conegut popularment com el **Convent d'Elisabets**. Aquesta comunitat es va establir al Raval el 1553 amb l'adquisició d'uns terrenys darrera del convent del Carme i on residí la comunitat fins la desamortització de 1835 amb un parèntesi en que tornaren les monges a residir fundant una escola a mitjan segle XIX.

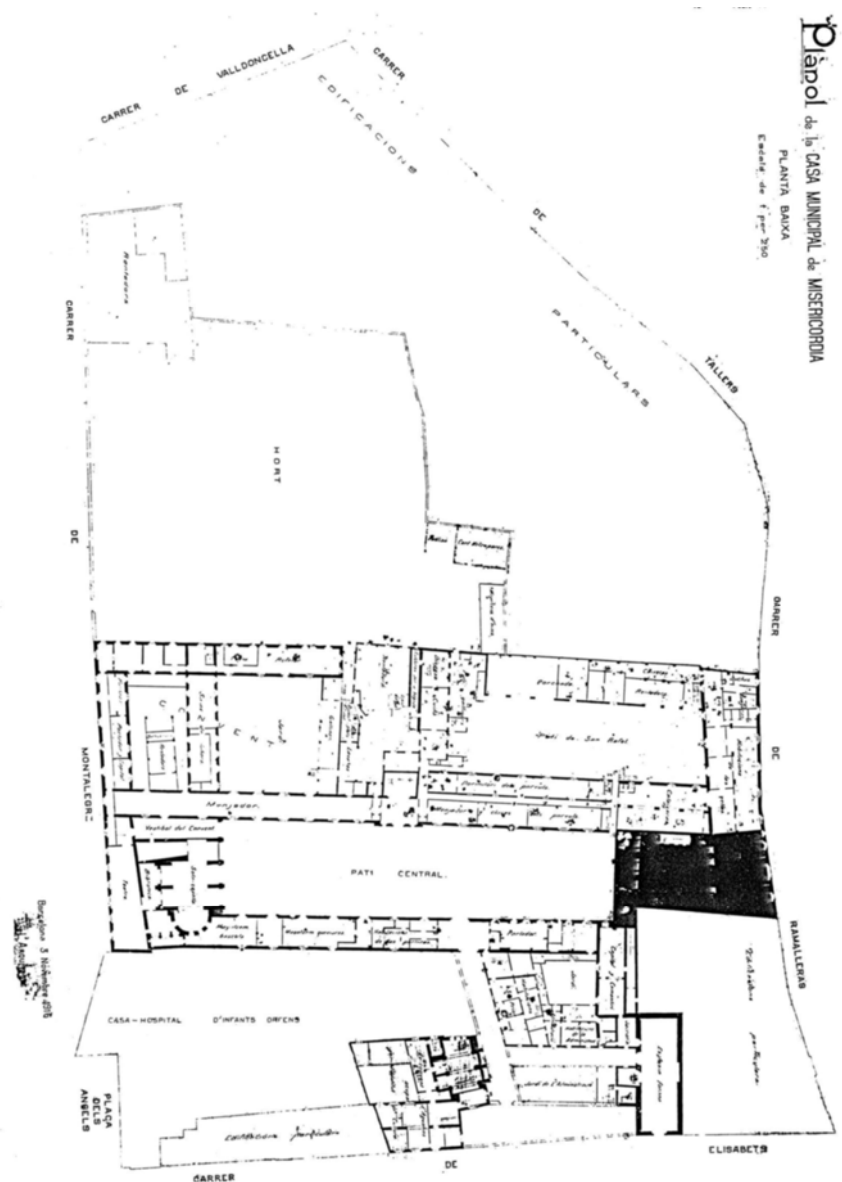


El carrer Elisabets, cantonada amb el carrer dels Àngels on es trobava el convent d'Elisabets

Al llarg del carrer Montalegre es trobaven dues grans fundacions pies. Per una banda, a la part baixa del carrer es trobava la **Casa de la Misericòrdia**.

Memòria de la intervenció arqueològica al nou carrer entre c/ Montalegre i c/ Torres i Amat de Barcelona. (Codi 011/06)

L'origen de la **Casa de la Misericòrdia** es remunta a l'any 1573, en un primer intent i 1580 quan el seu fundador, el sacerdot i catedràtic de la Universitat de Barcelona, Diego Pérez de Valdivia, consternat per el gran nombre de persones pobres que havia als carrers de Barcelona va obtenir l'ajut del Consell de Cent per fundar un asil en la casa dels Àngels. En un principi la fundació era situada a l'antiga Morberia dels Àngels Vells, al carrer dels Banys fins arribar al seu emplaçament definitiu al carrer Elisabets mercès als afanys del canonge d'Elna Miquel Giginta, l'any 1583 Aquest asil adoptaria poc després, el 24 de febrer de 1684 el nom d'Hospital de Nostra Senyora de la Misericòrdia. L'any 1684 es va singularitzar l'activitat d'aquesta institució, en acordar el Consell de Cent que la seva dedicació es concretés en l'acolliment de "donzelles necessitades d'empara". La cronologia de la institució és la següent:



Plànol de 1916 on s'observen les dependències de la Casa-Hospital d'Infants Orfes i la Casa de Misericòrdia

1583-1584.- Es construeix el edifici original, format per dos grans departaments, un per a homes i un altre per a dones, a més del refectori, l'infermeria, l'església, i una sèrie de dependències menors.

1630-1634.- Acabades les obres de reforma i eixamplament, que es van emprendre a les acaballes del segle XVI i durant les tres primeres dècades del XVII, el edifici passà a contar amb vuit departaments.

1673-1680.- Es realitzen obres d'eixamplament difícils de precisar.

L'any 1699 la **Casa de la Misericòrdia** es refundà i formà part de l'Ordre de les Terciàries sota la Tercera Regla de Penitència i es portà a terme un intent de sociabilització i integració dels nois i noies recollides. D'aquesta manera la Casa de la Misericòrdia funcionà com a hospital- escola, però també com a correccional o reformatori dins d'un espai religiós de clausura. Es va incorporar al conjunt del recinte un nou departament, contigu a l'hort.

A nivell arquitectònic la Casa de la Misericòrdia va patir al llarg dels segles diferents reformes. Durant el segle XVIII i la primera meitat del segle XIX es realitzaren reformes diverses.

L'any 1861 l'arquitecte José Simó y Foncuberta, elaborà un projecte que es realitza només parcialment.

Els anys 1870-1872 es va elaborar un nou projecte, sota la direcció de Francisco de Paula del Villar Lozano, que en gran part recollia les propostes presentades en el projecte de José Simó y Foncuberta, diferencian-se fonamentalment en la projecció d'una nova façana.

L'any 1875 es va presentar la proposició per a l'enderroc d'un sector de l'edifici conegut com la *Viga*.

Entre els anys 1884 i 1885 es construí l'edifici sota la direcció de l'arquitecte Magín Rius i Muet i que va perviure fins l'enderroc realitzat l'any 1993.

Memòria de la intervenció arqueològica al nou carrer entre c/ Montalegre i c/ Torres i Amat de Barcelona. (Codi 011/06)

1916.-L'arquitecte Magí Rius el-labora els plànols dels edificis existents al sector i que bàsicament són els que s'enderrocaren l'any 1993.



Imatges del procés d'enderroc de les dependències de la Casa de la Misericòrdia l'any 1993 (Fotos cedides per VECLUS,SL)



La plaça dels Àngels amb la Escola Vedruna i les dependències conservades de la Casa de la Misericòrdia abans de la intervenció arqueològica i urbanística

Més endavant es troba el conjunt d'edificis de la **Casa de la Caritat**, que comprèn edificacions de diferents èpoques.



Vista del carrer Montalegre abans de la intervenció i on s'observa els edificis de la antiga casa de la Caritat a l'esquerra a la primera imatge. A la dreta la entrada al pati Manning i la antiga Casa de la Caritat

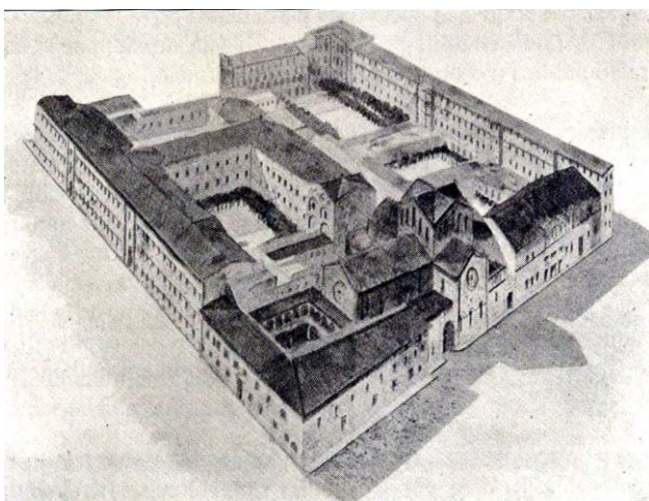
La part més antiga es troba a la cantonada del carrer Montalegre amb el carrer de Valldonzella. L'any 1362 es traslladaren a Barcelona des de Tiana una comunitat de monges Canongesses de Santa Maria de Montalegre. El 1593 en extingir-se l'ordre de les monges de Santa Maria de Montalegre el monestir passà a ser el Seminari Episcopal de Nostra Senyora de Montalegre fins l'any 1792 en que es convertí en hospici. El 8 d'octubre de 1802 el rei Carles IV autoritzà la creació d'una casa de la caritat, deixant la meitat de la finca com a d'hospici.

La **Casa de la Caritat** obtenia els seus ingressos mercès a rifes, balls de màscares, recaptant almoines, donacions i també de l'arrendament dels banys de la Barceloneta i de la Porta de Santa Madrona. A partir de 1836 va ampliar les seves dependències ocupant els convents de Valldonzella i el dels Àngels que es trobaven buits.

L'abril de 1956 la **Casa de la Caritat** abandonà l'edifici per traslladar-se a les Llars Mundet. El 1965 la Diputació de Barcelona va fer donació de l'església a

Memòria de la intervenció arqueològica al nou carrer entre c/ Montalegre i c/ Torres i Amat de Barcelona. (Codi 011/06)

l'Arquebisbat de Barcelona, per mantenir el culte i aquest el donà a l'Opus Dei que consagrà l'església el 1967 sota l'advocació de la Mare de Deu de Montalegre. Destaca com a elements patrimonials el Pati Manning, dedicat a un dels seus benefactors, així com una imatge de pedra situada en una fornícula a la cantonada del carrer Montalegre amb Valldonzella i que es de finals del segle XIV inicis del segle XV i es coneguda com la Verge de l'Alegria o Mare de Deu de Montalegre.



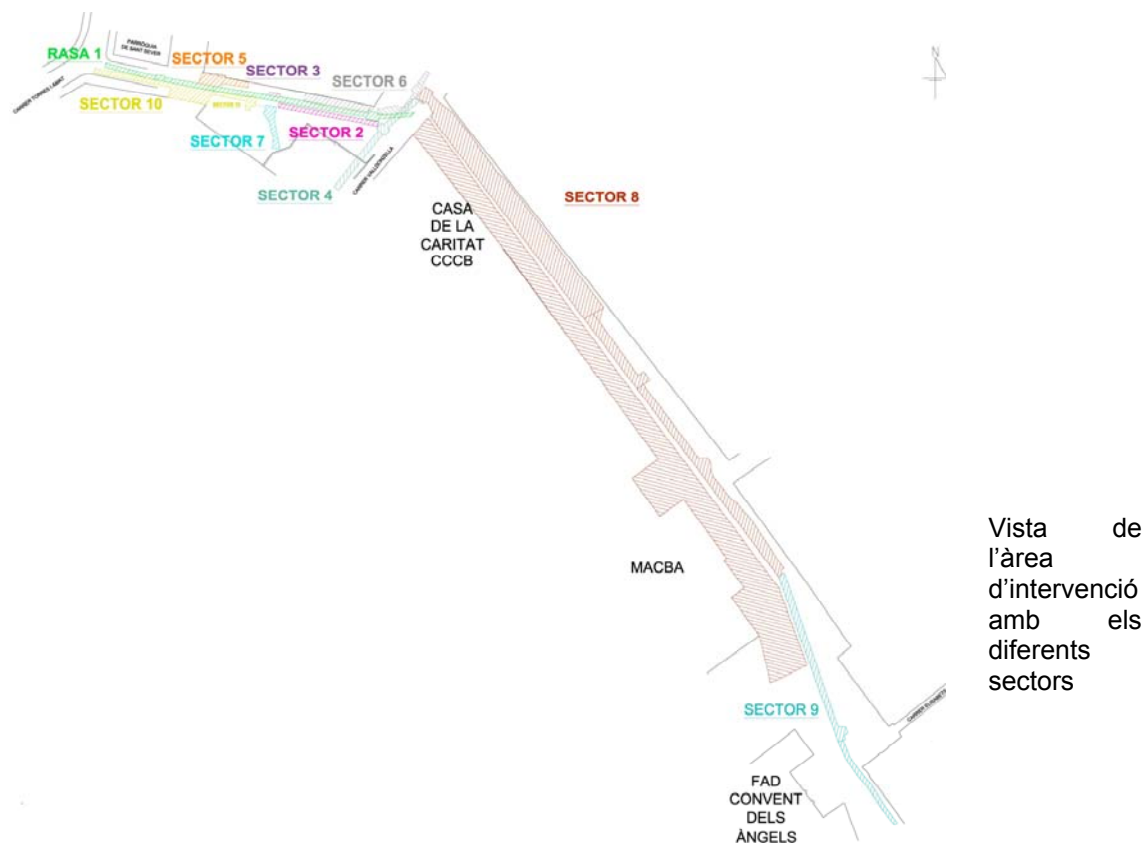
A dalt a l'esquerra aspecte de les antigues dependències de la Casa de la Caritat. A la dreta imatge de la Verge de l'Alegria o de Montalegre que es conserva *in situ* i la entrada al Pati Manning

Objectius i metodologia de treball

L'indret on es troba el solar es troba inclòs dins la *Zona d'Interès Arqueològic* i per tant es considerarà interessant el realitzar una recerca arqueològica preventiva del subsòl per tal de localitzar i documentar possibles restes patrimonials que poguessin veure's afectades per l'actuació urbanística.

En els darrers anys s'han realitzat diverses actuacions arqueològiques en aquest sector del Raval. Concretament al carrer Montalegre, 10, on es localitzaren diversos hipogeus d'època moderna (segles XVI-XVII) i diverses traces d'urbanisme del segles XVII al XIX; al carrer Valldonzella, 9-11, al carrer d'Elisabets, 13 i al carrer Tallers, 45 on es documentaren diversos nivells amb material ceràmic de rebuig que mostren l'activitat terrissera del sector.

Donada l'amplitud de la zona objecte d'actuació arqueològica, s'optà per dividir-la en sectors, els quals s'anaren numerant de forma correlativa i cronològica, es a dir, seguint el ritme de l'obra pública que s'anava realitzant simultàniament. Els sectors es numeraren de l'1 al 10.



Les tasques arqueològiques es realitzaren seguint el mètode de registre de les dades que facilita l'excavació proposat per E.C. Harris i A. Carandini, modificat a partir de la pràctica arqueològica en aquest tipus de jaciments i de les circumstàncies concretes de l'excavació. Per al registre objectiu dels elements i estrats que s'exhumen es realitza una numeració correlativa d'aquests denominats *Unitat Estratigràfica* (u.e.) que individualitza uns dels altres i de la que es realitza una fitxa. La recerca es completa amb l'aixecament planimètric de les estructures així com el reportatge fotogràfic de les mateixes.



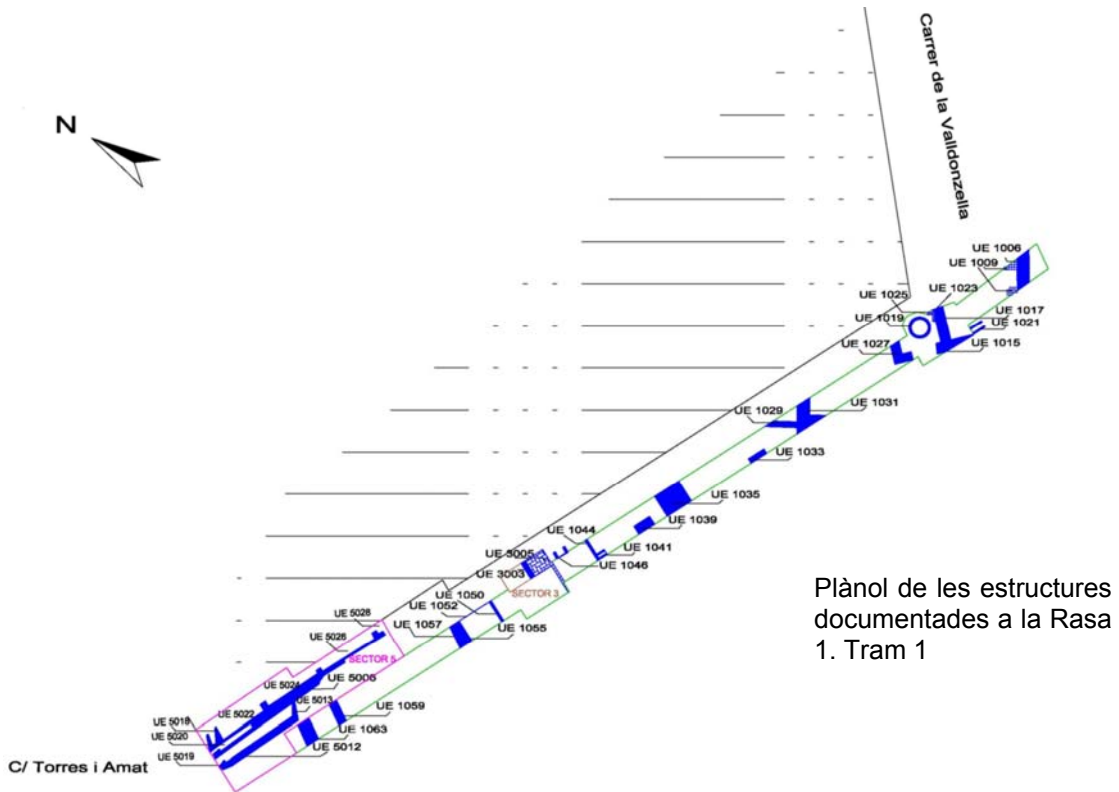
Aspecte del conjunt d'edificis que formaven la Casa de la Misericòrdia i la Casa de la Caritat abans de l'enderroc que es portar a terme l'any 1993 (foto cedida per VECLUS, SL)

3.- TASQUES ARQUEOLÒGIQUES REALITZADES

SECTOR CARRER TORRES I AMAT

Rasa 1 Tram 1

El dia 6 de febrer començà la intervenció arqueològica que consistí en el control i seguiment del rebaix del terreny, que es realitzà amb l'ajut d'una màquina retroexcavadora.



Plànol de les estructures documentades a la Rasa 1. Tram 1

En un principi s'havia de realitzar una rasa de serveis en sentit Sud- Nord, concretament, s'inicià la intervenció en la cruïlla dels carrers Valldonzella i Montalegre i que circularia en paral·lel amb la paret mitgera amb la finca veïna, fins arribar al carrer Torres i Amat. Durant la trajectòria de la rasa de serveis per encabir-hi un col·lector d'aigües es realitzaren tres pous d'escomesa d'embornals, els quals són projectats a banda i banda de la rasa.



Vista del sector on es realitzà la Rasa 1

Memòria de la intervenció arqueològica al nou carrer entre c/ Montalegre i c/ Torres i Amat de Barcelona. (Codi 011/06)

Aquesta rasa havia de presentar, en acabar, una longitud d'uns 100 metres amb una amplada que oscil·la entre els 0,80 i els 2,30 als tres pous projectats, arribant a una fondària d'entre 2,30 i 2,50 metres a partir de la cota de carrer. A efectes metodològics va rebre la denominació de **Rasa 1** i les unitats estratigràfiques es documentaren a partir del número 1000.



La Rasa 1 iniciada a la cruïlla amb el carrer Valldonzella durant el procés inicial d'excavació



Durant la realització del primer tram de la rasa, és a dir la que havia de transcórrer per tot el solar de l'antiga finca, van aparèixer diversos elements

estructurals que resultaven afectats per circumstàncies de l'obra a realitzar i que foren objecte del preceptiu informe ⁴ i que seguidament es consignen.



A la cruïlla dels carrer Valldonzella i Montalegre, al inici de la rasa, s'observà, un cop extretes les peces de la vorera, que l'estratigrafia consistia en una planxa de formigó armat (u.e. 1001), sota la qual es trobà un nivell de sorres (u.e. 1002) que cobrien el col·lector (u.e. 1004) general que transcorre en sentit paral·lel al carrer Valldonzella.



Vista en detall del col·lector u.e. 1004 i imatge general del tram inicial de la Rasa 1

Més endavant es començaren a documentar les fonamentacions de les estructures relacionades amb la finca que havia estat enderrocada.

⁴ MIQUEL LÓPEZ, Júlia Informe d'afectació d'estructures documentades a la intervenció arqueològica al nou carrer entre c/ Montalegre i c/ Torres i Amat de Barcelona (Febrer 2006).

Concretament es documentà un tram del mur de façana de la finca (u.e. 1006), així com el paviment de rajoles de l'antiga casa (u.e. 1009)



El mur de façana u.e. 1006 i les restes del paviment de rajoles u.e. 1009

Cinc metres més endavant iniciada la rasa, es marcà una zona quadrangular on havia d'anar un pou (Pou 1). Aquest pou inicialment havia d'esser quadrat i tenir com a mides 3 metres de costat, però donada la aparició de diversos elements estructural s'obrí una mica més i acabà adoptant una forma rectangular irregular. Les estructures documentades consistiren, d'una banda al perfil Est de la rasa, les restes d'un mur bastit amb maons lligats amb morter de calç de trajectòria N/S (u.e. 1015), que presentava una amplada de 0,50 metres podent-se determinar una llargada de 1,40 metres, amb una potència de 0,23 metres. Perpendicular a aquest i amb lleis de trava un altre mur (u.e. 1017), de les mateixes característiques, amb una llargada determinada en 2 metres per una amplada de 0,62 metres, amb una potència màxima de 0,69 metres.



Els murs u.e. 1015 i 1017

Així mateix al perfil oposat de la rasa es documentà també un pou d'aigua de planta rodona, bastit amb maons (u.e. 1019), que presenta un diàmetre de 1,20 metres i que es trobava amortitzat amb una capa de morter i que pel damunt

s'apreciava al tall les restes d'un paviment, el qual fou documentat posteriorment en una altra fase de la intervenció arqueològica. Un cop Finalment la zona on s'havia d'ubicar el pou de serveis es completà amb la documentació de les restes de tres canalitzacions ceràmiques (u.e. 1021, 1023 i 1025).

El pou u.e. 1019 i detall de la claveguera u.e. 1021



Els murs u.e. 1015 i u.e. 1017



Vista del pou u.e. 1019 les clavegueres u.e. 1023 i 1025 i el mur u.e. 1017

Posteriorment i amb el permís preceptiu, es procedí a desmuntar el pou, començant per picar la seva amortització que consistia en una coberta a volta de maons arrebossada amb morter per assentar el paviment que posteriorment s'hi construï al damunt. Aquesta acció va permetre el poder observar el seu parament interior format per dos tipus diferents de maons, les filades superiors consistents en maons plans i les filades inferiors bastits amb maons posats de dret. Observant el seu interior es va poder confirmar que es tractava d'un antic pou d'aigua, ja que es va trobar aigua residual.



Vista del procés de desmuntatge del pou i una vista del interior de la estructura amb els dos tipus de maons

A continuació i un cop represa la excavació de la rasa estricte es trobà les restes d'un nou mur, bastit amb maons i lligat amb morter de calç, de trajectòria N/S (u.e. 1027) i evidenciant al perfil una cantonada que podria correspondre a la continuació del mur u.e. 1015.

El mur u.e. 1027 en detall i vista general



Seguint amb l'excavació de la rasa, aparegué a uns 6 metres de distància de les estructures anteriorment documentades i seguint en direcció Nord, cap el carrer Torres i Amat, s'evidencià un tram d'un mur bastit amb maons i lligat amb morter de calç, que presentava una trajectòria N/S (u.e. 1029) i que s'encreuava ortogonalment amb un altre mur de similars característiques, que presentava una traça E/W (u.e. 1031).



Els murs u.e. 1029 i 1031



u.e. 1031 u.e. 1029

Un cop desmuntats amb mitjans mecànics els murs u.e. 1029 i 1031 es documentà una estructura rectangular que podia correspondre a un hipogeu o fresquera (u.e. 1037), bastida amb blocs de pedra lligats amb morter de calç i en molt precari estat de conservació, la qual cosa aconsellava només delimitar i netejar, sense buidar el seu estrat d'amortització totalment.



Vista de l'hipogeu o fresquera u.e. 1037 amb les restes del seu enderroc quan fou amortitzada

Al perfil Oest de la rasa i a 2,50 metres de distància, seguint en direcció Nord, de les estructures anteriors es documentà les restes d'una claveguera de maons, de la qual només restava el seu fons de maons (u.e. 1033)



Claveguera u.e. 1033

Les tasques d'excavació de la Rasa 1 continuaren i a 4 metres lineals de la darrera estructura documentada (u. 1033), seguint en direcció Nord es trobà un tram d'un mur contemporani de gran entitat, bastit amb maons i lligat amb morter de calç (u.e. 1035)



Mur u.e. 1035

A tocar d'aquest darrer mur, es documentà també les restes d'un possible element de reforç estructural bastit amb maons i lligat amb morter de calç (u.e. 1039). D'aquesta estructura només es va poder documentar tres cares vistes, concretament les situades al Nord, Sud i Est, anant més enllà del perfil Oest la resta de la estructura.



Vista del pilar de maons u.e. 1039 en planta i en alçat

Seguidament, gairebé a tres metres de distància, es pogué documentar les restes d'un paviment de rajoles en cru i mides 0,30 per 0,15 m (u.e. 1044) molt fragmentari i arrasat en el moment d'enderrocar les estructures de la finca. Aquest arrasament va permetre documentar les restes d'una claveguera de maons que circulava per sota de paviment i en sentit N/S (u.e. 1041). Cal destacar també d'aquest paviment que presentava una coloració groguenca, possiblement producte de la manipulació de substàncies químiques, com

sulfats que tacaren la coloració original del paviment de rajoles, que era vermell. La amortització del mateix va permetre, també, la recuperació de fragments ceràmics de gresols que presentaven en el seu interior la mateixa coloració. Aquest sediment groguenc també hi era present a la claveguera u.e. 1041 que discorria per sota el paviment.



Claveguera u.e. 1041 i paviment u.e. 1044



Aproximadament a 1,50 m de distància, seguint avançant cap el Nord, es documentà al perfil Est de la rasa les restes d'una gran claveguera o col·lector (u.e. 1046) bastida amb maons i amb dintells de pedra que es trobà arrasada, documentant-la només al perfil. El seu farciment (u.e. 1042) era un sediment molt compacte format per cendres bàsicament.



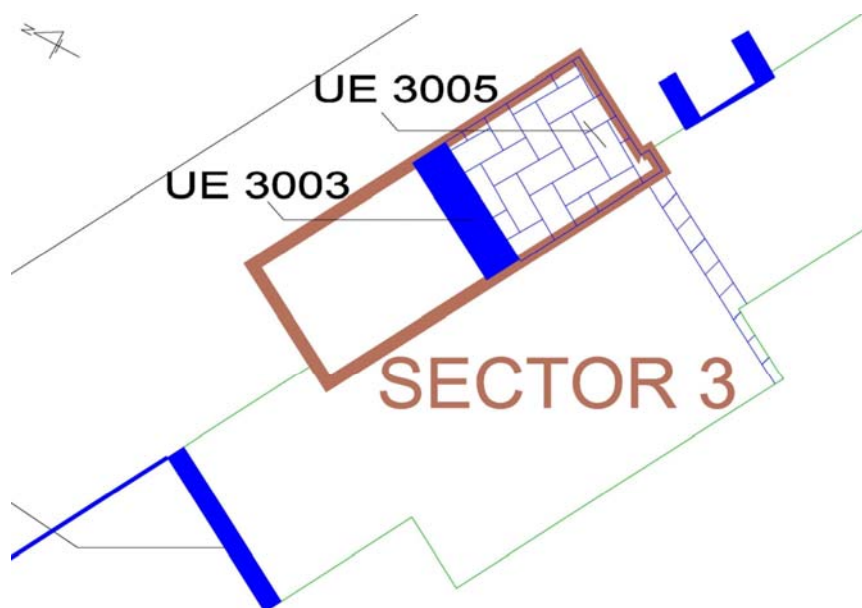
La claveguera u.e. 1046 un cop delimitada al perfil i excavat part del seu farciment Seguidament, a gairebé 0,50 metres d'on es documentà la claveguera u.e. 1046 es procedí a realitzar el segon pou (Pou 2) de serveis, per la qual cosa s'excavà un àrea quadrada de 3 metres de costat. Aquesta obertura va permetre tenir una visió més àmplia de les estructures aparegudes. Inicialment es detectà les restes d'una estructura indeterminada, molt arrasada (u.e. 1050) que podria ser les restes d'un envà de maons que portava una direcció E/W



Restes del paviment u.e. 1044 i de l'envà de maons u.e. 1050 vist en planta i en alçat

Sector 3

Posteriorment, per tal d'inserir l'escomesa d'aigua, les circumstàncies de l'obra motivà l'ampliació del pou 2 per la seva banda Est, amb la intenció de bastir una arqueta de maons. Per criteris metodològics l'ampliació rebé la denominació de **Sector 3** i les unitats estratigràfiques es contabilitzen des del número 3000 en endavant.



Plànol de les estructures documentades al Sector 3

Aquest sector permeté documentar més tram del paviment (u.e. 1044) que en aquest cas rebé el número u.e. 3005, així com les restes d'un muret de trajectòria E/W (u.e. 3003).



Vista general del Sector 3 amb les estructures documentades

Rasa 1 Tram 1 (continuació)

Un cop superat el pou 2 corresponent al Sector 3, es continuà amb la excavació de la Rasa 1 pròpiament dita. A 2,70 m de la darrera estructura documentada (al Sector 3) es trobà un muret de maons, en sentit E/W (u.e. 1050)

Vista en planta del muret de maons u.e. 1050



En un primer moment aquest mur, bastit amb maons de llarg i que presentava una amplada de 15 cm i una potència de 0,56 metres, no semblava associat a cap estructura més, però conforme progressà la excavació i es netejà el fons de la rasa, es veié que formava part de les restes d'un gran dipòsit rectangular (u.e. 1052) bastit amb maons i del qual només es va poder determinar part de la seva estructura, ja que les seves dimensions anaven més enllà de la rasa i que fou colmatat amb morter pobre durant les tasques d'enderroc de l'edifici i les estructures del solar.

Vista de part del dipòsit evidenciat durant la excavació de la rasa. A la dreta s'observa el perfil Est de la rasa amb les restes d'una de les parets del dipòsit u.e. 1052



Adossat al mur de tancament del dipòsit es documentà també un tram d'un mur de maons (u.e. 1055) que presentava una amplada màxima de 0,90 metres.



Vista del mur u.e. 1055 en planta i vista del seu alçat on s'aprecia la seva potència. Es a dir que el dipòsit de maons u.e. 1052 només conservava dos trams de parets, paral·lels entre ells (u.e. 1050 i u.e. 1055). Aquest dipòsit tenia en el moment de la seva excavació una potència màxima estimada en 1,40 metres, però en realitat devia tenir una fondària major.

A uns 7,70 m seguint la rasa cap el Nord, es documentà també el mur de tanca de part de la finca, que, més enllà de la rasa, encara es pot veure en superfície (u.e. 1059)



El mur de tancament de la finca u.e. 1059



Memòria de la intervenció arqueològica al nou carrer entre c/ Montalegre i c/ Torres i Amat de Barcelona. (Codi 011/06)

Finalment, a 1,20 m partint des del punt on es documentà el mur de tanca, es documentà una conducció d'aigües, consistent en una estructura encofrada amb maons lligats amb morter que transcorria en direcció E/W (u.e. 1063)

De totes les estructures documentades al primer tram de la Rasa 1, així com les estructures aparegudes al Sector 3 i al Sector 5 es realitzà el preceptiu informe d'afectació⁵



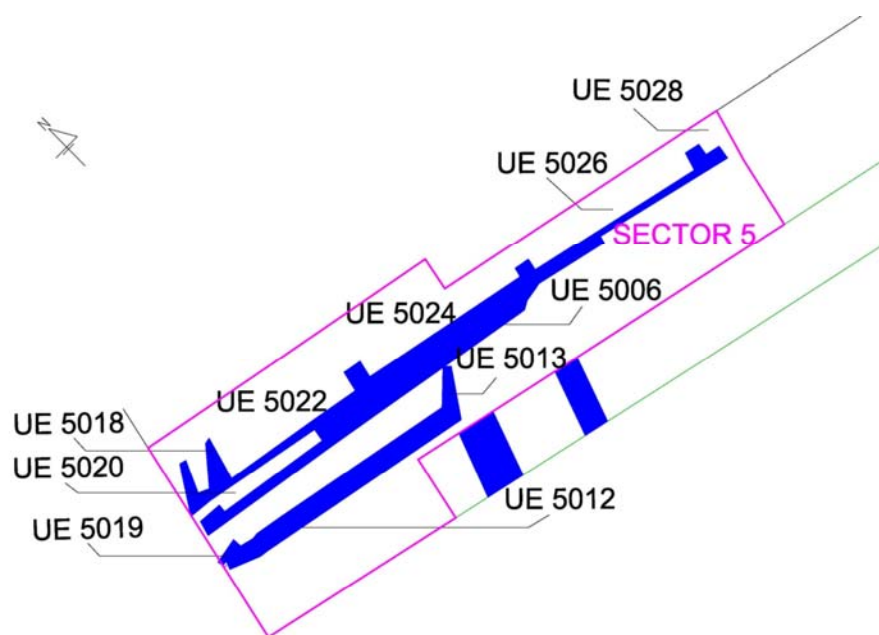
Vista en planta i en alçat del conducte o canalització d'aigua u.e. 1063



⁵ MIQUEL LÓPEZ, Júlia Informe d'afectació d'estructures documentades a la intervenció arqueològica al nou carrer entre c/ Montalegre i c/ Torres i Amat de Barcelona (febrer 2006). Inèdit

Sector 5

L'aparició d'aquesta nova estructura i el fet de que es projectava en aquell punt un nou pou decidí a considerar excavar en extensió una petita zona d'uns 50 metres quadrats per tal de posar al descobert nous elements. Amb aquest propòsit es procedí primerament a desmuntar mecànicament l'estructura moderna que amagava diferents tubs i cables de serveis.



Plànol de les estructures documentades al Sector 5



Estructura de maons bastida per amagar diversos serveis, que ocupava en superfície el Sector 5



Vista del Sector 5 un cop desmuntada la estructura

D'altra banda, l'entitat dels elements apareguts van motivar ampliar l'àrea d'intervenció i excavar en extensió un petit sector situat al quadrant Nord-est de la Rasa i que rebé la denominació de **Sector 5** i les seves unitats estratigràfiques és donaren a partir del número 5000.



Vista general des del Nord del Sector 5 després del procés de neteja manual

L'excavació del Sector 5 va permetre documentat un seguit d'estructures, bàsicament clavegueres, parcialment conservades, que s'encaminaven cap a un seguit de dipòsits, també parcialment evidenciats. També es va documentar un mur de trajectòria N/S (u.e. 5012) que presentava un tancament afegit (u.e. 5013).

Primerament es procedí a retirar manualment l'estrat superficial que cobria un nou nivell terrós de coloració gris (u.e's 5000 i 5001) trobant un estrat de colmatació de les estructures consistent en restes de l'enderroc i terra (u.e. 5004), trobant seguidament un mur de trajectòria N/S (u.e. 5006)



El mur u.e. 5006 durant el procés d'excavació

La excavació d'aquest mur, que estava bastit amb pedra i maons lligats amb morter de calç, va evidenciar que amagava al seu interior les restes d'una canalització ceràmica d'aigua (u.e. 5020) molt malmesa.

Vista de les restes de la canalització ceràmica u.e. 5020 encofrada dins del mur u.e. 5006



Paral·lel al mur u.e. 5006 es trobà un altre mur que seguia la mateixa trajectòria N/S bastit amb pedres de mida mitjana i petita i un aparell regular. Aquest mur presentava una amplada de 0,40 metres per una llargada evidenciada de 27 metres. Adossat a aquest mur es trobà un altre mur (u.e. 5013) del qual restava només una filada de pedres i que s'adossava també al mur u.e. 5006 marcant alguna mena de tancament.



Vista general i en detall del mur de tancament u.e. 5013

També es documentà al perfil Nord del Sector 5 les restes d'una claveguera contemporània (u.e. 5009) bastida en part damunt del mur u.e. 5012.



Vista de les restes de la claveguera u.e. 5009

Possiblement es tractés de la mateixa claveguera que parteix des del mateix perfil Nord del Sector i s'encamina obliquament a desguassar al primer dels dipòsits que posteriorment és documentaren. La manca d'evidències físiques que poguessin posar en relació les dues estructures, motivaren el donar-li un número diferencial (u.e. 5018).



Vista de la claveguera u.e. 5018

Memòria de la intervenció arqueològica al nou carrer entre c/ Montalegre i c/ Torres i Amat de Barcelona. (Codi 011/06)

El procés d'excavació i documentació del Sector 5 es completà amb la excavació de la zona propera a l'edifici modern del Servei Català d'Ocupació, situat a l'Est.

La recerca s'inicià a tocar el perfil Nord del Sector intentar esbrinar on desguassava la claveguera u.e. 5018, trobant les restes, molt malmeses de quatre dipòsits de maons ubicats de forma consecutiva, de Nord a Sud (u.e.'s 5022, 5024, 5026, 5028). Els quatre dipòsits estaven bastits amb maons i presentaven restes de revestiment impermeabilitzant. Les seves dimensions reals fora impossible determinar ja que es trobaven tallats per la trinxera de fonamentació de l'edifici veí. Possiblement es tractessin de dipòsits de decantació de líquids relacionats amb les activitats industrials que es desenvolupaven a la finca.



Dues imatges del dipòsit situat més al Nord (u.e. 5022). A la dreta es veu l'inici del segon dipòsit (u.e. 5024)



Vista del segon dipòsit u.e. 5024. A la imatge de la dreta es veu el tercer dipòsit u.e. 5026



A l'esquerra vista del tercer dipòsit u.e. 5026 i a la dreta l'inici del quart dipòsit (u.e. 5028) al el nivell de colmatació de les estructures (u.e. 5029) evidenciat al tall

Finalment la excavació del Sector 5 es donà per acabava quan s'havia trobat les restes d'un nivell de circulació (u.e. 5030) evidenciat entre els murs u.e. 5006 i u.e. 5012 i que només s'aprecià al mur.



Vista de les restes del nivell de circulació (u.e. 5030)


Vista del parament del mur u.e. 5012



Memòria de la intervenció arqueològica al nou carrer entre c/ Montalegre i c/ Torres i Amat de Barcelona. (Codi 011/06)



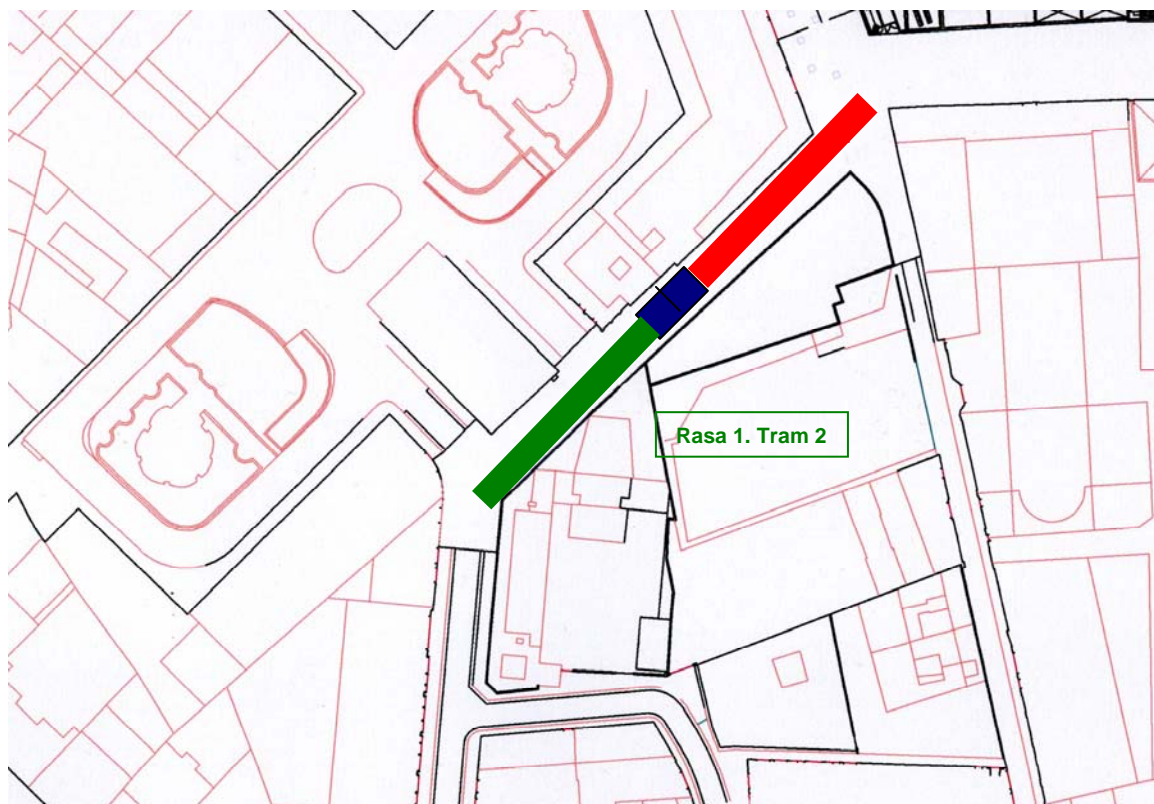
Vista del parament del mur del mur u.e. 5006



Vista des del Nord de les estructures documentades al Sector 5

Rasa 1. Tram 2

Un cop documentades les estructures del Sector 5 es continuà amb la excavació del segon tram de la Rasa 1.



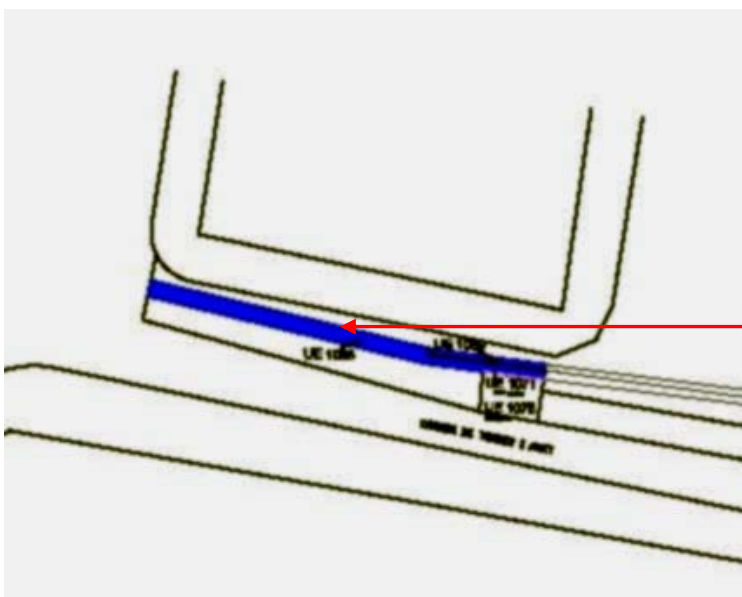
Zona intervenció nou carrer Torres i Amat. En vermell primer tram de la Rasa 1. En verd segon tram Rasa 1. En blau el Sector 5

Durant la excavació del segon tram de la **Rasa 1**, la qual comportava, a més l'obertura d'un nou pou per realitzar l'escomesa d'embornals, es va poder documentar durant tota la trajectòria de la rasa un mur que portava una trajectòria Nord –Sud, del qual es va poder determinar, una llargada total de 17,60 metres, presentant una amplada de 0,65 metres. Així mateix el fet d'haver de realitzar un nou pou de serveis (Pou 3) serví per poder veure un tram del mur en tota la seva potència.

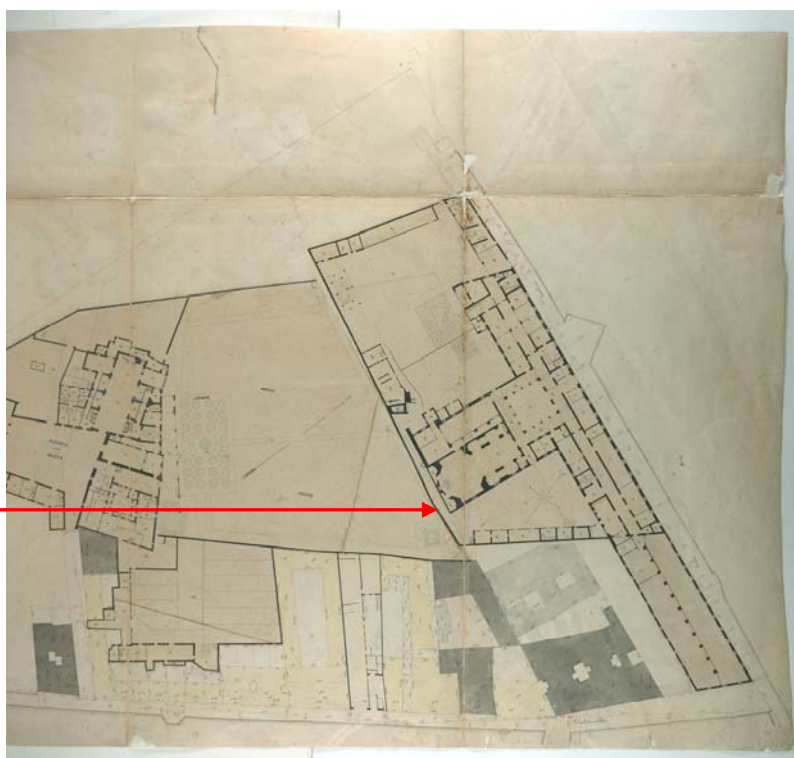
Aquest mur, que va resultar ser un mur de tancament que delimitava antigament dues propietat conventuals, presentava com a característiques físiques el seu bastiment realitzat amb carreus i pedres treballades (u.e. 1071), formant filades més o menys regulars, amb una banqueta de pedres sense treballar i lligades amb morter i terra com a fonamentació (u.e. 1075). Aquest mur de pedra està recrescut amb filades de maons i pedres lligades amb

Memòria de la intervenció arqueològica al nou carrer entre c/ Montalegre i c/ Torres i Amat de Barcelona. (Codi 011/06)

morter de calç (u.e. 1068) amb l'objectiu de protegir una canalització d'aigua consistent en un tub circular ceràmic (u.e. 1069). Aquesta circumstància fa pensar que podria tractar-se del mateix mur documentat al Sector 5 (u.e. 5006), que presentava les mateixes característiques tipològiques, ja que encabia en el seu interior, a mode d'encofrat, les restes d'una canalització ceràmica. Amb la qual cosa es pot determinar que aquest mur, que es documentà en dues fases, es pogué exhumar una trajectòria total de 36,85 metres.



Mur documentat a la Rasa 1 (C/ Torres i Amat)



El mateix mur ja documentat als Quarterons Garriga (Full 79). Any 1861

Memòria de la intervenció arqueològica al nou carrer entre c/ Montalegre i c/ Torres i Amat de Barcelona. (Codi 011/06)



A l'esquerra primeres evidències del mur. A la dreta el mur durant el procés d'excavació



Vista del tram documentat del mur u.e. 1068

Memòria de la intervenció arqueològica al nou carrer entre c/ Montalegre i c/ Torres i Amat de Barcelona. (Codi 011/06)

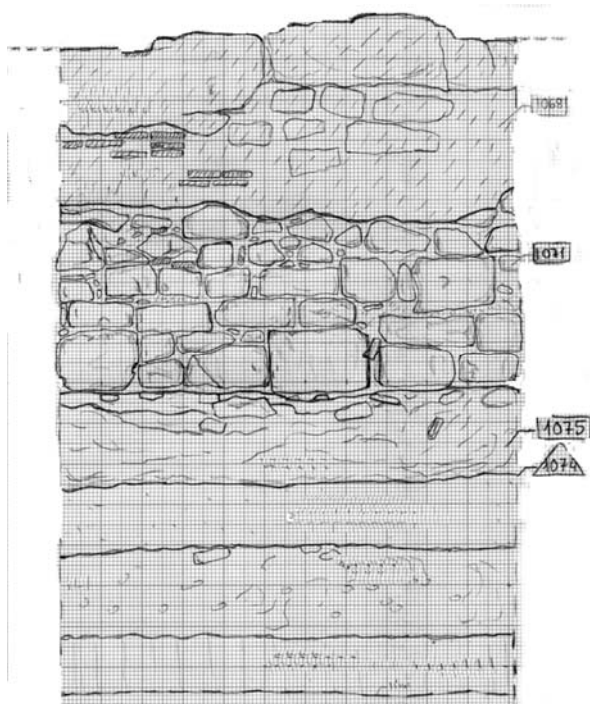


Detall de la conducció ceràmica (u.e. 1069) encofrada dins del mur

u.e. 1068

u.e. 1071

u.e. 1075



Vista en alçat dels diferents tipus de parament i la banqueta de fonamentació que integren els murs u.e. 1068 i

Donat que la excavació de la rasa havia de continuar i això significava aprofundir la cota, es prengué la decisió d'entibar la rasa, protegint, a més el mur, per tal d'assolir la cota requerida per l'obra.



Vista del procés d'entibar la rasa

Paral·lelament es gestionà la presentació d'un informe d'afectació d'estructures, donat que tant aquest mur com d'altres elements resultaven afectats per l'obra⁶. En el cas del mur u.e. 1068 i u.e. 1071 es veia afectat totalment en la zona del Pou 3 i de forma parcial (el seu coronament) a la resta de la rasa.

Continuant amb les tasques d'excavació del segon tram de la Rasa 1 es documentà al tall Oest de la rasa i de forma parcial, una estructura de maons circular (u.e. 1079) que servia de suport d'un pilar de secció quadrada (u.e. 1080) i que fou interpretat com un element de sustentació d'alguna estructura que no s'ha conservat.



Els elements estructurals u.e. 1079 i u.e. 1080 vistos en planta i en alçat

⁶ MIQUEL I LÓPEZ, Júlia (2006) **Informe d'afectació d'estructures documentades a la intervenció arqueològica al nou carrer entre c/ Montalegre i c/ Torres i Amat de Barcelona. Codi: 011/06.** Informe presentat el març de 2006 (inèdit)

Gairebé al costat i en direcció Nord es documentaren noves estructures relacionades amb la finca d'habitatges que existia abans de la obertura del carrer Torres i Amat i que foren enderrocada quan també s'urbanitzà la plaça Castella a finals dels anys 50 del segle passat.

Concretament, es va documentar la fonamentació d'un mur de pedres lligades amb morter de calç (u.e. 1081) que presenta una traça obliqua respecte al mur u.e. 1071, però que segueix l'antiga traça de la línia de façana del carrer. Aquesta fonamentació és l'única evidència que es conserva en aquest punt i presentava, a més l'inconvenient que havia estat retallada per passar diversos tubs de servei protegits amb una planxa de formigó i que no fou eliminada per motius de seguretat.

De tota manera s'observava clarament que la traça de la fonamentació anava més enllà que els límits reals de la rasa, tant en direcció Est com Oest. A més, un cop es va poder netejar per l'altra banda de la planxa de formigó es va poder observar les restes del mur de façana (u.e. 1082) del qual ja s'havia determinat la seva fonamentació, així com les restes del paviment original de rajoles en cru (u.e. 1083).



Vista en alçat de la fonamentació u.e. 1081, el mur de façana u.e. 1082 i el paviment u.e. 1083



El mur de façana u.e. 1082 vist en planta i en alçat

També es va poder documentar a l'altra banda del mur u.e. 1071 les restes molt malmeses d'un mur situat de forma perpendicular, amb una orientació E/W, el límits del qual anaven més enllà del perfil Est de la rasa. Es tracta d'un mur bastit amb pedres poc treballades lligades amb morter de calç. Per la seva amplada, 1,40 metres, es pot deduir es tracta de la fonamentació d'alguna estructura que fou afectada amb la creació del carrer. El seu estat de conservació unit al fet de que la seva potència excedia la cota d'afectació determinada per l'obra, va fer impossible obtenir més informació. Tot i no poder establir de forma certera si mantenia lleis de trava amb el mur u.e. 1071, es possible determinar que es tractava d'un mur preexistent en el moment de construir el mur u.e. 1071 i que devia ser anul·lat posteriorment, ja que no apareix als *Quarterons Garriga*. De tota manera i com s'observa a les fotografies, la zona on es documentà el mur estava molt remoguda i altera per la xarxa moderna de serveis i clavegueram que, fins i tot, havia seccionat en part el mateix mur u.e. 1071.



Vista de les restes del mur o fonamentació u.e. 1084

Quan a la resta d'excavació de la Rasa 1 no donà cap més element, arribant a la seva finalització, que estava programada al bell mig de l'actual tram del carrer Torres i Amat.

Un cop enllestides les tasques arqueològiques al Tram 2 de la Rasa 1 arribà el permís d'afectació d'estructures, procedint seguidament a protegir amb geotèxtil els elements i les parts no afectades i a realitzar el control i seguiment del desmuntatge de les estructures que es veien afectades.



Vista del procés de cobriment dels elements amb geotèxtil

Primerament es va procedir a la afectació total del mur u.e. 1068-1071 a la zona on s'havia de construir un pou de serveis. Aquesta acció es realitzà amb mitjans mecànics, essent objecte de seguiment arqueològic.



Vista dels murs abans de procedir a la seva eliminació mentre es construeix el pou d'escomesa dels serveis

Memòria de la intervenció arqueològica al nou carrer entre c/ Montalegre i c/ Torres i Amat de Barcelona. (Codi 011/06)



A l'esquerra tasques de desmuntatge del mur. A la dreta, el mur un cop afectat

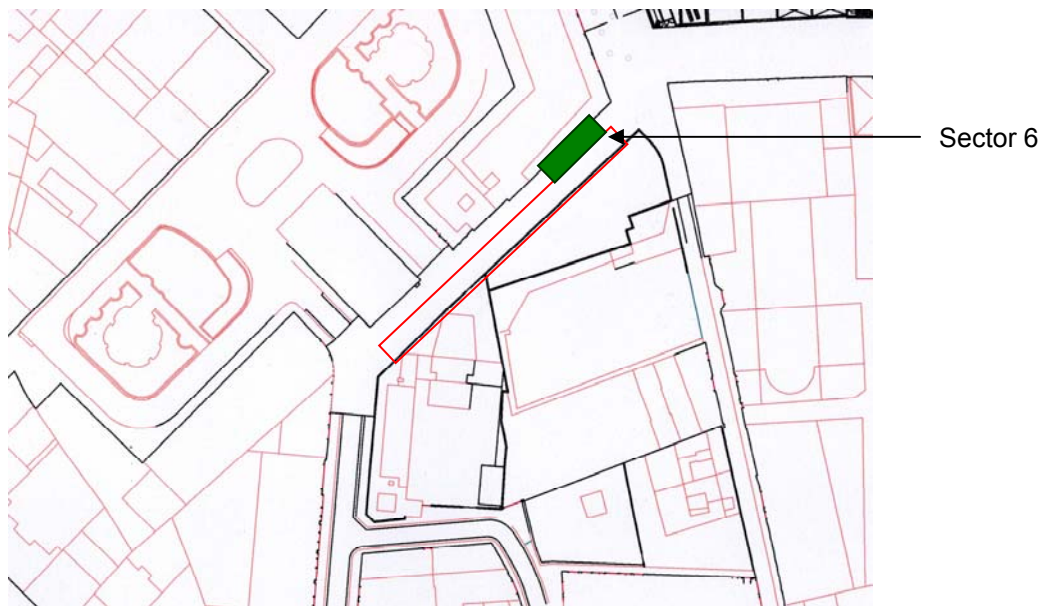
A la resta del mur es repicà mecànicament la secció superior en 0,40-0,50 metres per tal de procedir a continuar l'obra d'urbanització.



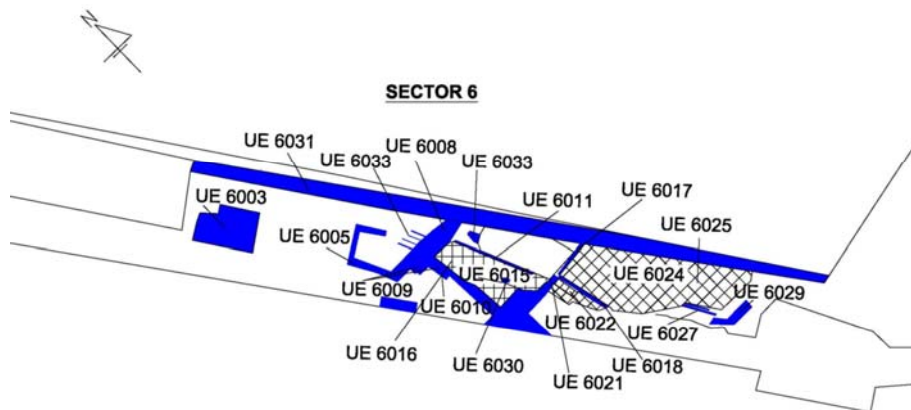
Vista de les tasques d'afectació parcial del mur. A la dreta un cop finalitzat el repicat

Sector 6 Tram 1

Paral·lelament a la realització del segon tram de la Rasa 1 es va decidir, per criteris de l'obra, obrir tota una zona compresa entre els pous 1 i 2 pel costat Est de la Rasa 1, donat que diversos serveis a realitzar afectarien les possibles estructures. Aquesta nova zona rebé la denominació de **Sector 6** i les unitats estratigràfiques es numeraren a partir de 6000.



Tot aquest sector fou obert amb mitjans mecànics fins arribar a les estructures, les quals foren netejades manualment per procedir a la seva documentació. Com a resultat d'aquestes tasques es va poder exhumar les restes de dos àmbits diferenciats, separats per sengles envans i murs paral·lels i perpendiculars, així com diferents canalitzacions i conduccions ceràmiques i clavegueres de maons, que marquen una ocupació artesanal i/o industrial de l'espai durant els segles XIX-XX i que es detallen a continuació.



Planta de les estructures documentades al Sector 6

Primerament es documentà les restes d'un mur contemporani (u.e. 6003). Es tracta d'un mur de tancament de trajectòria E/W, bastit amb maons moderns lligats amb ciment. S'ha evidenciat un tram de 0,80, presentant una amplada de 1,77 m. Presenta poca potència, uns 0,30 m. i es troba seccionat al seu costat Oest per la Rasa 1, on continuava el mur que fou afectat en una primera fase de les obres d'urbanització, tram del qual fou documentat en el seu moment (Rasa 1, mur u.e. 1035).

Restes del mur u.e. 6003. A la dreta s'observa la Rasa 1 un cop realitzada veient la continuïtat de les estructures del Sector 6



Seguidament es documentà les restes d'una fossa sèptica (u.e. 6005), la qual només fou delimitada en la seva estructura, sense excavar el seu interior.



La fossa sèptica u.e. 6005 durant el procés de neteja i un cop documentada. Continuant amb el rebaix, es documentaren les restes d'un àmbit (àmbit 1) marcat pel mur u.e. 6008, l'envà u.e. 6009, el graó d'accés u.e. 6010 i l'envà u.e. 6011, amb les restes de la seva pavimentació (u.e. 6015).



Vista general on s'observen els murs, envans i el graó d'accés a l'esquerra

Àmbit 1. Vista del mur u.e. 6008, envà u.e. 6009 i el graó u.e. 6010



Un segon àmbit ve marcat pel mur u.e. 6021 amb els envans divisoris u.e. 6017 i 6018 amb restes de pavimentació (u.e. 6024) i trobant a l'exterior d'aquest espai les restes d'un altre nivell de pavimentació (u.e. 6024).



Àmbit 2. Mur u.e. 6021, envans u.e. 6017 i u.e. 6018 i paviments u.e. 6022, u.e. 6024 amb l'amortització de formigó u.e. 6019

Àmbit 2. Vista dels successius nivells de pavimentació i els envans que compartimenten l'espai



Finalment es trobà un sistema de canalitzacions ceràmiques que recorren per sota dels àmbits (u.e. 6027, u.e. 6029, u.e. 6030 i u.e. 6033)



Vista de les canalitzacions



Vista general del Sector 6 des del Sud un cop documentat

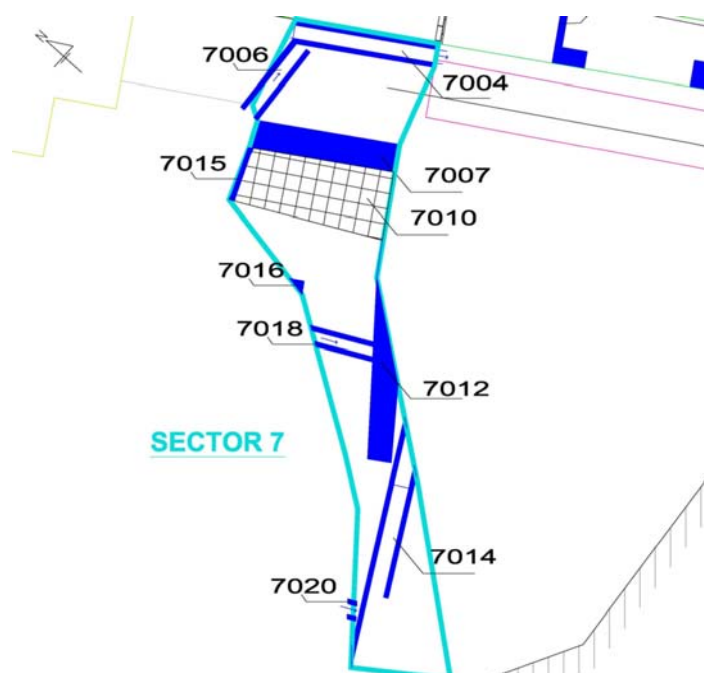
Sector 7

Aquest sector representa la ampliació pel costat Oest del pou 2 que es va obrir a la Rasa 1. A efectes metodològics rebé la denominació de **Sector 7** i les unitats estratigràfiques numerades a partir del 7000.

La excavació del Sector 7 es realitzà per mitjans mecànics i un cop evidenciades les estructures es procedí a la seva neteja manual i documentació.



Zona intervenció nou carrer Torres i Amat. En vermell la Rasa 1. En verd segon tram Rasa 1. En blau el Sector 5. En verd el Sector 6 i en lila el Sector 7 i la seva ampliació



Plànol amb les estructures documentades al Sector 7

Com a resultat d'aquestes tasques es documentà al perfil les restes d'una claveguera de maons (u.e. 7004) força malmesa, així com la traça d'un mur o fonament, de trajectòria N/S (u.e. 7007) i del qual es documentà un tram de 2,05 metres.

Restes de la claveguera u.e. 7004 i a dreta el mur u.e. 7007



Al perfil Nord del primer tram del sector excavat també s'aprecià les restes molt malmeses d'una claveguera (u.e. 7006), de trajectòria E/W que semblava desguassà a la claveguera u.e. 7004.



Vista de les restes de la claveguera u.e. 7006

Posteriorment a la documentació de les estructures es cobrí el sector i en una fase següent es procedí a continuar la rasa. En aquesta nova fase es documentà un paviment de rajoles en cru quadrades, de mides 24 per 24 cm (u.e. 7010) i associat al mur u.e. 7007 i associat també a un nou mur documentat (u.e. 7012) evidenciat a penes, ja que es trobà molt arrasat, al perfil Sud de la rasa, bastit amb maons i lligat amb morter de calç i que presentava una trajectòria E/W evidenciant-se un tram de 4,17 metres.

Memòria de la intervenció arqueològica al nou carrer entre c/ Montalegre i c/ Torres i Amat de Barcelona. (Codi 011/06)

També es documentà les restes de dos envans de maons (u.e. 7015, u.e. 7016) que compartimentaven un espai.



Vista de les restes del mur u.e. 7012 i del paviment u.e. 7010

Envà u.e. 7016

Envà u.e. 7015



Nova perspectiva de les estructures

Finalment es documentà una claveguera de maons i perfil en U (u.e. 7014) que presentava una llargada documentada de 1,60 metres i una trajectòria E/W. Al perfil Nord de la rasa també foren documentades dues clavegueres més. La primera (u.e. 7018) estava en molt mal estat i a penes s'evidenciava. Quan la segona claveguera (u.e. 7020) semblà relacionada amb la claveguera u.e. 7014.



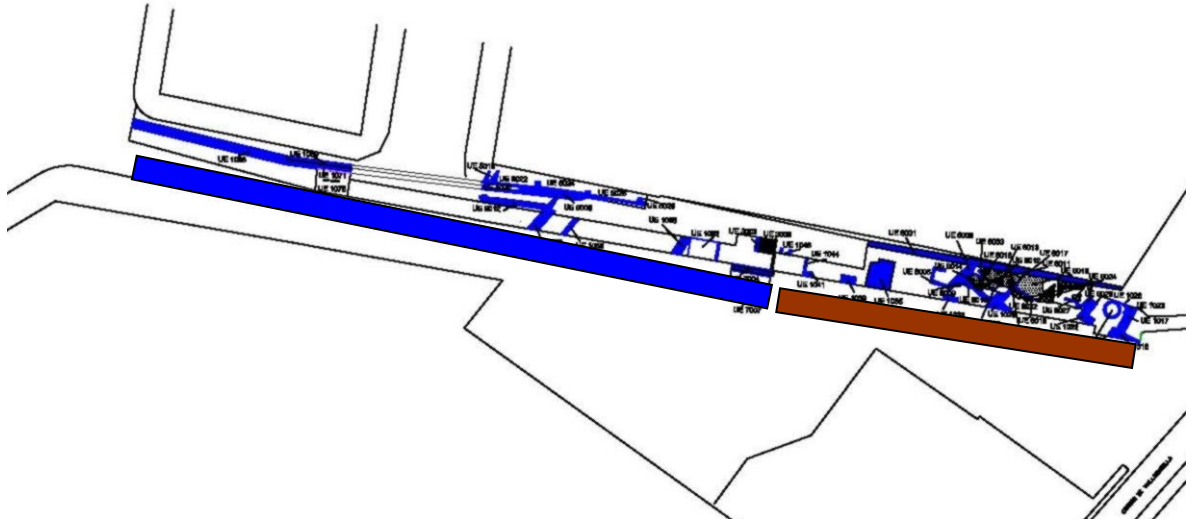
Vista de la claveguera u.e. 7014 un cop excavada



Detall del clavegueró u.e. 7020 que sembla desguassà a la claveguera u.e. 7014

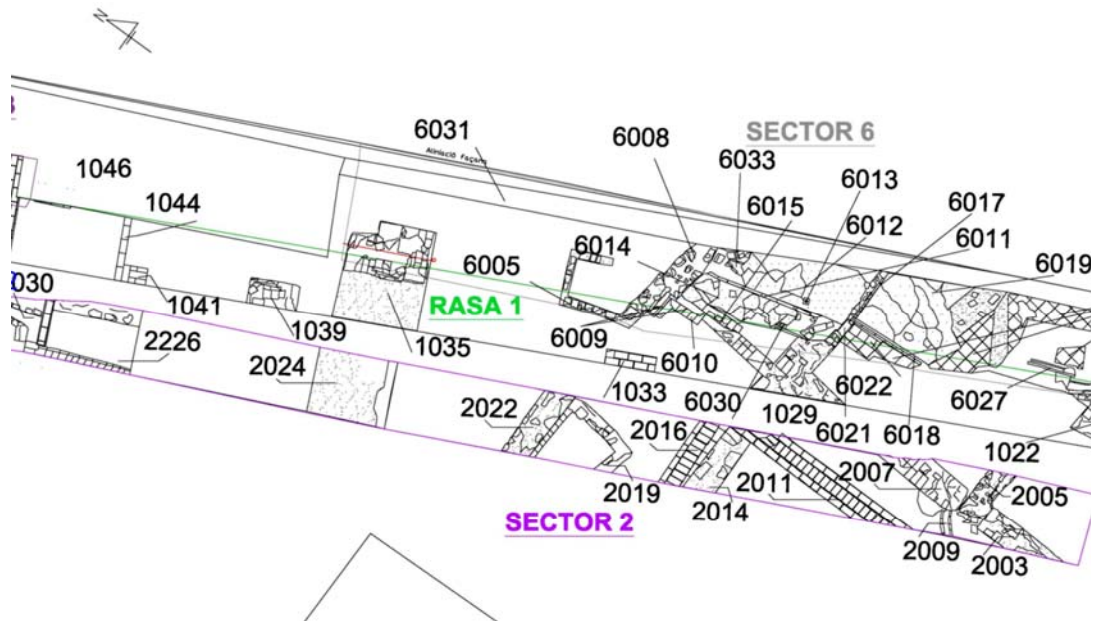
Sector 2

Amb data 28 de març es comença a obrir una nova rasa al solar de l'edifici de Vallonzella i que aniria paral·lela a la Rasa 1. L'obertura d'aquesta rasa comportava, a més la realització d'un pou.



Situació de la nova rasa. En marró el Sector 2 i en blau el Sector 10

A efectes metodològics es considerarà el primer tram de la nova rasa (de Sud a Nord) fins el pou com **Sector 2** i les unitats estratigràfiques numerades a partir del número 2000, mentre que el segon tram de la rasa, a partir del pou i fins la confluència amb l'actual carrer Torres i Amat com **Sector 10** i les unitats estratigràfiques numerades a partir de 10.000.



Plànol amb les estructures documentades al Sector 2

Un cop extreta la capa superficial i el reompliment de l'obra que amortitzava les estructures es documentà, primerament un mur de trajectòria Nord- Sud (u.e. 2003) que resultà ser un mur mitger de la finca enderrocada. Fent cantonada amb el mateix es trobà un altre mur (u.e. 2005) de trajectòria Est- Oest, que corresponia a un mur de compartimentació . Adossat al mur u.e. 2003 es troba un altre mur mitger (u.e. 2009) i una petita claveguera de maons (u.e. 2009) que travessa en direcció Est- Oest.



Vista general del murs u.e. 2003, u.e. 2007 i u.e. 2005 i vista en detall del mur u.e. 2005



Els murs u.e. 2003, u.e. 2005 i u.e. 2007 un cop documentats i detall de la claveguera u.e. 2009 Seguidament es documentà una claveguera de maons (u.e. 2011) que seguia una trajectòria gairebé paral·lela als murs mitgers, es a dir, de Nord a Sud, la qual conservava en part la coberta de maons, podent observar una traça de 3,50 metres. Possiblement aquesta claveguera es trobava relacionada amb un altre claveguera de les mateixes característiques (u.e. 2016) que aparegué a l'altre banda del mur u.e. 2014, el qual presentava una trajectòria Est- Oest,

circulant aquesta claveguera en paral·lel al mur i perpendicular a la claveguera u.e. 2011. encara que el punt d'unió no es va poder evidenciar al trobar-se més enllà dels límits del sector.



A l'esquerra la claveguera u.e. 2011 i a la dreta detall de la claveguera un cop documentada



La claveguera u.e. 2016, el mur u.e. 2014 i la claveguera u.e. 2011

Seguint la excavació de la rasa que corresponia al Sector 2, es documentà, adossat al mur u.e. 2022, que presentava una trajectòria Est- Oest i es corresponia amb un altre mur mitger de la finca enderrocada, part d'un dipòsit rectangular (u.e. 2019) obrat amb pedra lligada amb morter de calç amb un coronament de maons al seu costat Nord. Aquest dipòsit presentava un costat de 1,60 metres de longitud, anant més enllà dels límits de la rasa, per la qual cosa no es va poder determinar si es tractava d'un dipòsit rectangular o quadrat.

A uns 2,50 metres en direcció Nord, es documentà un element constructiu (u.e. 2024) consistent en una estructura de 1,80 metres d'amplada, bastit amb

pedres lligades a força morter de calç a mode d'encofrat. Aquesta estructura ja es va documentar a la Rasa 1 (u.e. 1035) i al Sector 6 (u.e. 6003). D'aquesta manera es va poder determinar una trajectòria Est- Oest de 4,50 metres en total, encara que possiblement fos més llarga ja que anava més enllà del límit Oest de la rasa.



Vista de l'element u.e. 2024

Finalment, a 4 metres al Nord del darrer element exhumat i gairebé amb la confluència amb el pou que marcava l'inici del Sector 10, es documentar les restes parcials d'un nou dipòsit (u.e. 2026), el qual es recolzava en un mur (u.e. 2032) que s'apreciava al tall Est de la rasa. A aquest dipòsit desguassava una claveguera de maons (u.e. 2030), que per la seva trajectòria i característiques, es tracta de la claveguera u.e. 7004 documentada al Sector 7.



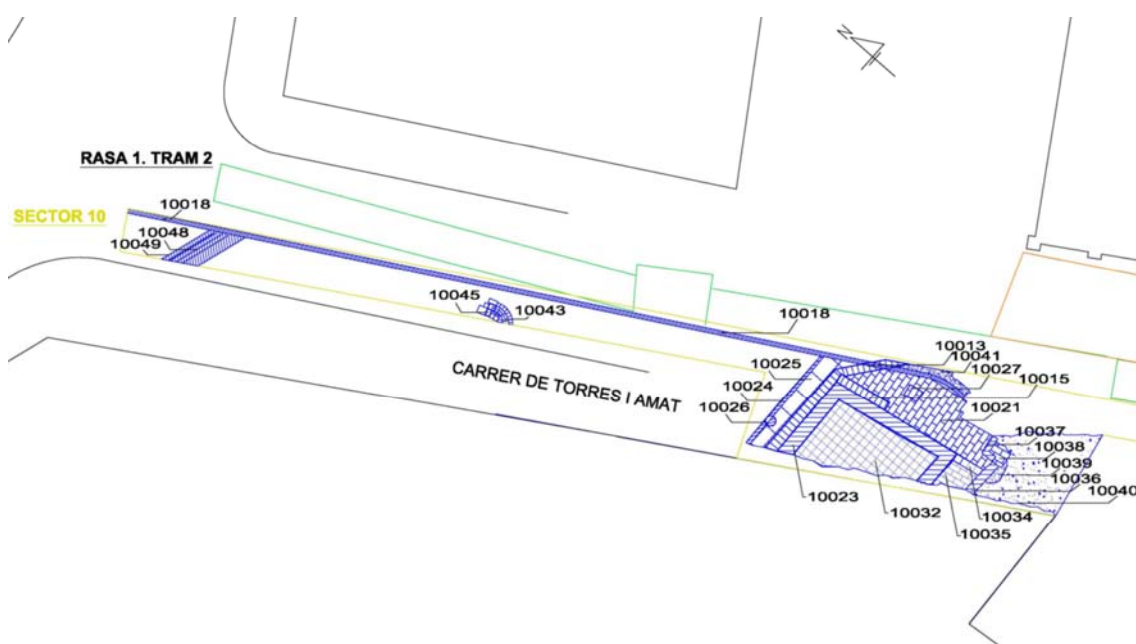
Imatge del dipòsit u.e. 2026 amb el mur u.e. 2032 i detall de la claveguera u.e. 2030

Amb la documentació d'aquests darrers elements es donà per acabades les tasques arqueològiques en aquest sector, fent el seguiment i control de la afectació de les mateixes per raons de les obres que es portaven a terme.

Sector 10

Amb data 19 d'abril de 2006 s'inicià el rebaix de la zona del pou que representava la continuació de la rasa 2 seguint la traça ja efectuada al Sector 2 descrit anteriorment i que es desplaçava, igualment de Sud a Nord per continuar obrint la rasa.

A efectes metodològics es considerà tot aquell nou tram de la rasa com a Sector 10 i numerant les unitats estratigràfiques que s'anaven exhumant a partir del número 10000.

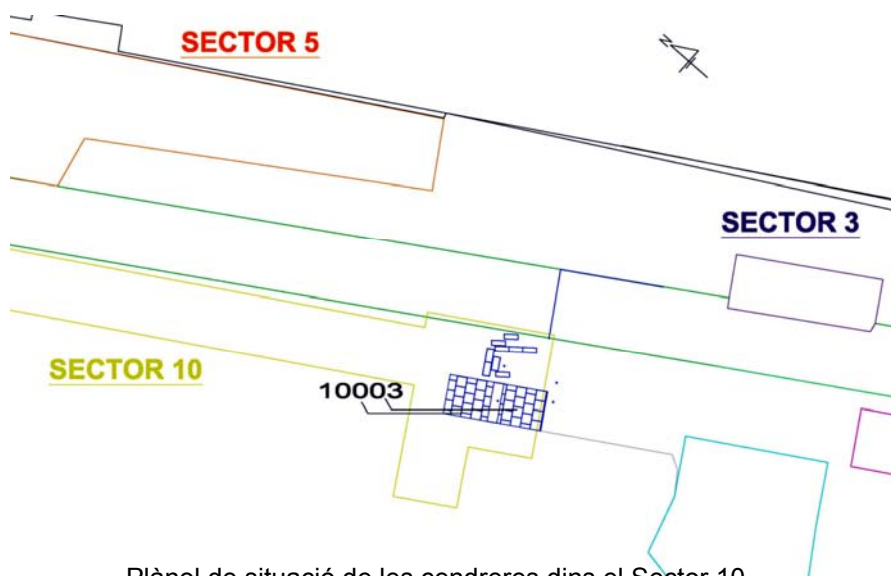


Vista de les estructures documentades al Sector 10

Primerament es delimità el que seria el pou de serveis, consistent en un àrea rectangular irregular de mides 2,55 per 3,75 metres, la excavació de la qual permeté trobar dues estructures quadrades (u. e. 10003), bastides amb maons i reblertes amb un estrat de cendres i carbó.

Aquestes estructures són dues cendreres bastides en una única estructura de maons lligats amb morter i que tenen com a mides 0,78 per 0,78 metres. El seu farciment consistia en cendres provinents de la xemeneia de l'antiga fàbrica que ocupava part del solar. Es trobà també d'altres elements possiblement relacionats amb aquelles estructures, les restes d'elements de ferro que

marcaven l'àrea de les cendreres i el seu tancament i que anaven més enllà dels límits del pou excavat.



Plànol de situació de les cendreres dins el Sector 10

Vista de les cendreres trobades durant l'excavació del pou



Vista del pou excavat amb les estructures documentades

Un cop obtinguda la autorització pertinent es procedí al desmuntatge de les cendrerres, circumstància que va permetre observar la seva tècnica constructiva.



Vista del parament de les cendrerres

Seguint amb la excavació es trobà les restes del dipòsit ja documentat a la Rasa 1 (u.e. 1052).



Vista de les restes del dipòsit u.e. 1054 documentades a la rasa del Sector 10

Seguidament es continuà amb la excavació de la rasa en direcció Nord i es trobà, un cop superada l'àrea de les antigues edificacions del solar del carrer Vallonzella i ja damunt la traça actual del carrer Torres i Amat, una claveguera de maons i perfil en U que seguia una trajectòria N/S (u.e. 10015).



Vista de la claveguera u.e. 10015, el paviment u.e. 10021 i el muret u.e. 10018 durant el procés d'excavació

També es va documentar un paviment de rajoles en cru rectangulars disposades a trencajunt (u.e. 10021) i un muret o graó (u.e. 10018).



Vista del paviment u.e. 10021

Al netejar el Sector i continuant avançant la rasa es trobà una nova claveguera, de trajectòria E/W (u.e. 10013) que travessava la rasa, així com part d'una estructura que resultà ser un safareig d'obra de maons (u.e. 10023), de planta rectangular i amb un coronament de rajoles quadrades formant un ampit.

Les clavegueres, el paviment, el safareig i el muret un cop documentats



Claveguera u.e. 10013

Claveguera u.e. 10015

Detall de les clavegueres u.e. 10013 i u.e. 10015

El paviment u.e. 10021



Al Nord de la rasa també es documentà part d'un pilar o element de reforç (u.e. 10026 que es trobava adossat a un envà de maons, de trajectòria E/S (u.e. 10024, el qual portava associat un paviment de rajoles quadrades (u.e. 10025)



Vista de l'envà divisor, el pilar o petit contrafort i el paviment

Donada l'entitat de les restes, en la visita d'obra efectuada el 26 d'abril de 2006 es decidí obrir en extensió part del sector per tal de delimitar millor les estructures aparegudes. Això comportà ampliar l'àrea excavada pel costat Est.

D'aquesta manera es va poder determinar una gran part del safareig u.e. 10023 així com el seu fons de rajoles (u.e. 10032).



Vista del safareig un cop excavat



Vista del procés de neteja del fons de rajoles del safareig

L'obertura en extensió va permetre, a més, documentar un seguit d'elements relacionats amb el safareig. Per una banda, al poder seguir l'envà u.e. 10024 es va recuperar les restes d'una columna (u.e. 10050) que podria formar part dels elements de sustentació de la coberta del safareig.



Restes de la columna u.e. 10050 i vista general de l'envà u.e. 10024

D'altra banda, també es va poder determinar que l'accés al safareig es feia des del Sud amb un sistema de graons pavimentats que facilitaven l'accés (u.e. 10034 i u.e. 10036).



Vista dels dos graons d'accés al safareig

Vista en detall del paviment u.e. 10035 del graó u.e. 1034



Seguint amb les directrius marcades, delimitar i documentar al màxim les estructures del Sector 10, es procedí a eliminar amb un martell pneumàtic la protecció d'un cablejat de mitja tensió, per tal d'obtenir la màxima informació.



Vista de l'encofrat de formigó que protegia el cablejat

Un cop desmuntat l'encofrat es va poder evidenciar les restes molt malmeses d'un envà de maons (u.e.1037) que marcava el tancament Sud de l'espai del safareig.



Les restes de l'envà u.e. 10037

Una neteja profunda del quadrant Sud- oest del Sector 10 va permetre documentar un envà que tancava l'espai del safareig. Concretament es trobà un envà de maons (u.e. 1036) i externament a ell es documentà igualment les restes d'un paviment de terra piconada (u.e. 10039) que s'estenia més enllà dels límits del Sector 10, així com restes, molt escasses d'un paviment de morter de calç (u.e. 10040)



Vista de l'envà u.e. 10036



Detall dels paviments u.e. 10039 (terra piconada) i el paviment u.e. 10040 de morter de calç

Vista general des del Sud de l'àrea del safareig amb el paviment u.e. 10039



Finalment al límit Est del sector es documentà gairebé al perfil, un muret o graó (u.e. 10018) bastit amb maons i que presentava restes de revestiment de morter. Aquesta estructura presenta una trajectòria N/S i es trobà de forma continuada fins la finalització de la rasa de serveis.



Vista del muret o graó u.e. 10018 quan es començà a documentar

Detall del paviment u.e. 10021 amb una reforma o reparació u.e. 10027





Vista del tram documentat al Sector 10 del muret o graó u.e. 10018

En referència amb el safareig i les estructures que s'hi relacionen es interessant remarcar que apareixen delineades als *Quarterons Garriga*, si bé al plànol no s'especifica la utilitat de les estructures, que son marcades com un àmbit rectangular.



Vista parcial del full 79 dels *Quarterons Garriga* on s'observa, marcat amb un cercle vermell la estructura del safareig

Un cop completada la documentació de l'àmbit del safareig es continuà amb la realització de la rasa fins arribar a dalt del carrer.

En aquest cas la intervenció arqueològica seguí estrictament el pla de l'obra, és a dir que es limità a documentar els elements sorgits de la excavació de la rasa de serveis.

D'aquesta manera es documentà una baixant d'aigües pluvials (u.e. 10043) consistent en una estructura rectangular de maons que emmarcava un tub ceràmic, així com una estructura rectangular amb un negatiu (u.e. 10045) que presentava restes de fusta, interpretant així que es tractava d'un element de sustentació d'un pilar de fusta.



Vista de la baixant d'aigües i l'element de sustentació



Finalment i ja a tocar al final de la rasa es trobà el mur de façana de l'edifici que ocupava l'espai abans de l'obertura del carrer Torres i Amat (u.e. 10048). Es

tracta d'un mur de maons amb una banqueta de fonamentació (u.e. 10049) realitzant amb pedres sense treballar lligades amb morter.



El mur de façana vist en planta, a l'esquerra

Vista del mur i la seva banqueta de fonamentació



El procés de documentació del segon tram de la rasa practicada al Sector 10 serví per exhumar una gran part del muret o graó u.e. 10018.



Vista del tram final documentat del muret o graó u.e. 10018 present en tota la excavació de la rasa

SECTOR CARRER MONTALEGRE

En data 9 de març de 2006 durant les tasques de neteja mecànica de l'espai situat entre el nou edifici de la Universitat de Barcelona i el carrer Montalegre, es va evidenciar les restes d'un mur bastit amb pedres lligades amb morter i que presentava un coronament modern realitzat amb maó pla. Aquesta circumstància motivà l'inici del procés de neteja i documentació del tram de mur exhumat i que presentava una trajectòria vista d'11,50 metres, seguint una orientació Nord- Sud, establint una potència visible entorn als 1,50-1,70 metres.



Vista del mur abans d'iniciar el procés de neteja i documentació

Donat que aquest mur es veuria afectat en el futur pels diferents serveis relacionat amb l'urbanisme del carrer es prengué la decisió d'exhumar el mur en tota la seva extensió i seguir la seva trajectòria.



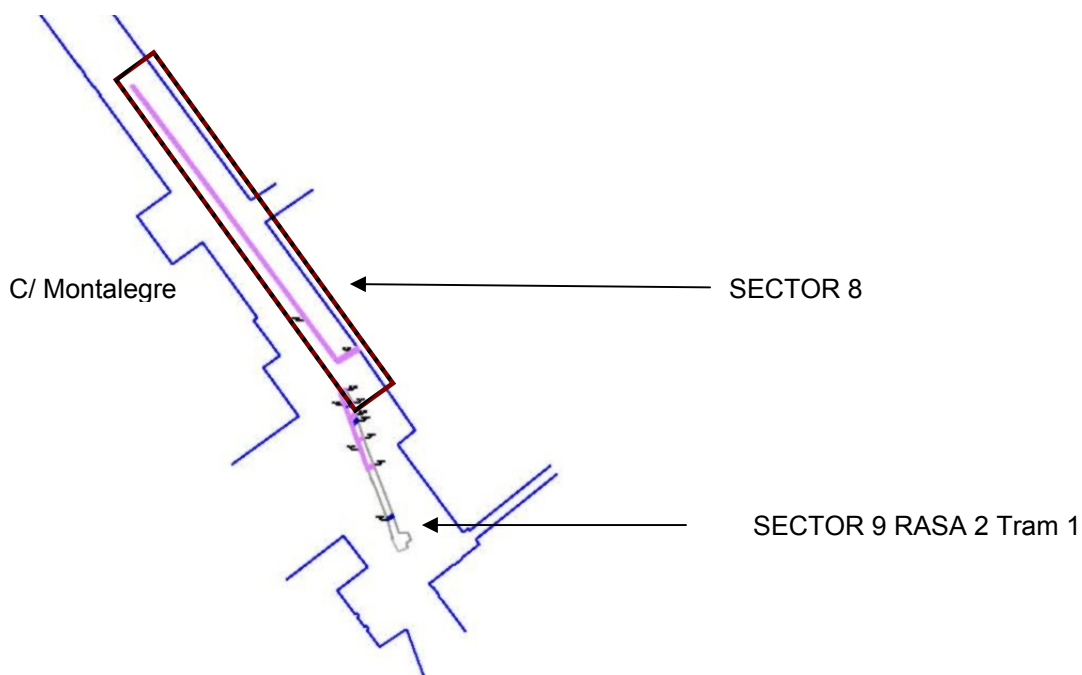
Vista del tram de mur u.e. 8002 un cop netejat

Paral·lelament des de l'obra es decidí iniciar la excavació en el Sector del Carrer Montalegre, d'una rasa de serveis elèctrics que seguiria una trajectòria

en paral·lel a l'actual traça del carrer Montalegre fins a la porta de l'edifici de la futura Universitat de Barcelona. Aquesta rasa rebé la denominació de **Rasa 2**.

Els resultats de la seva excavació motivaren el considerar excavar un sector contigu al traçat de aquella Rasa 2 i que transcorria en paral·lel a la mateixa, tenint com a límits l'edifici nou de la Universitat i el carrer Montalegre. Aquest sector rebé la denominació de **Sector 8**.

Les tasques d'excavació mecànica de la rasa s'iniciaren la tarda de divendres 10 de març de 2006. A nivell metodològic, aquesta nova rasa rebé la denominació de **Rasa 2** i les diferents unitats estratigràfiques consignades a partir de número 9000, donat que la rasa s'englobava dins del **Sector 9**. D'altra banda, la zona on es trobà el mur u.e. 8002, localitzat prèviament, rebé la denominació de **Sector 8** i les seves unitats estratigràfiques numerades a partir de 8000.



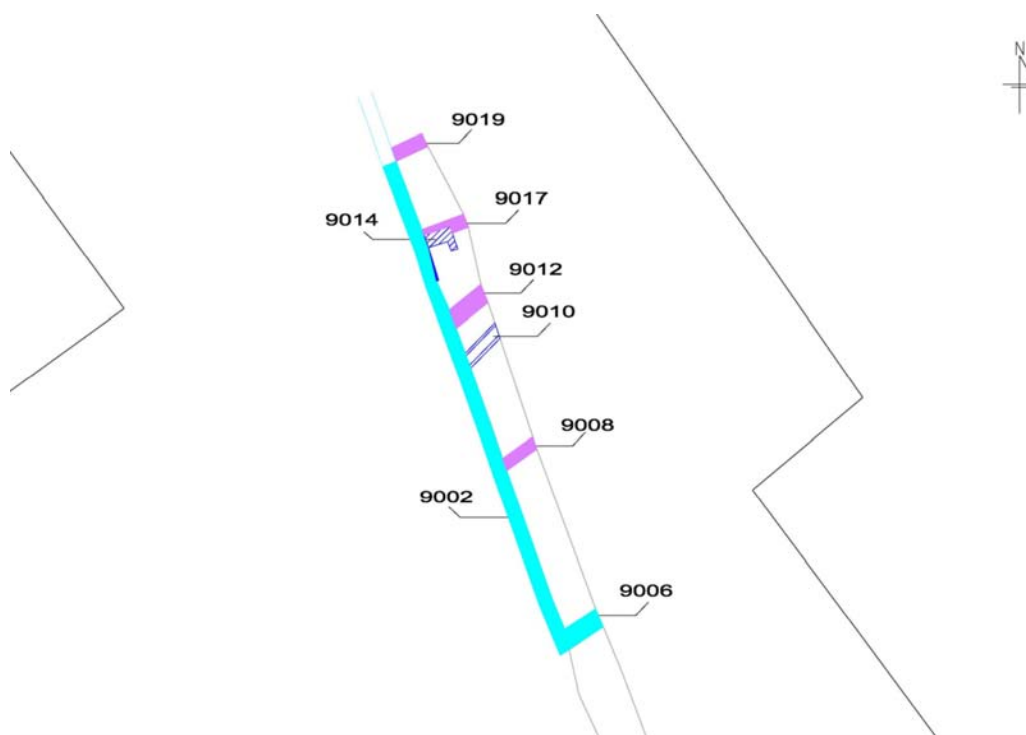
Sector 9. Rasa 2. Tram 1

Les tasques d'excavació amb l'ajut d'una màquina giratòria, començaren partint des de la cruïlla del carrer d'Elisabets amb la plaça dels Àngels.

Un cop iniciada la excavació i un cop extret el nivell superficial de terres aportades (u.e. 9000) es trobà un estrat format bàsicament de terra color marró

Memòria de la intervenció arqueològica al nou carrer entre c/ Montalegre i c/ Torres i Amat de Barcelona. (Codi 011/06)

fosc amb material arqueològic (u.e. 9001) que semblava un estrat de reompliment realitzat per amortitzar un seguit d'estructures i elements que seguidament van anar exhument-se.



Plànol amb les estructures documentades al Sector 9 Rasa 2



Vista de la Rasa 2 al Sector 9 en el moment d'iniciar el seu rebaix

Primerament i a 9,50 metres lineals de l'inici de la rasa es trobà una claveguera amb una trajectòria perpendicular obliqua a la Rasa, bastida amb maons i perfil en U (u.e. 9004).

Vista de la claveguera u.e. 9004



Continuant amb les tasques d'excavació de la Rasa 2 i un cop superats diversos cablejats de serveis així com tuberies, es trobà a 20 metres de l'inici del rebaix un mur de trajectòria perpendicular a la rasa, portant una orientació E/W, bastit amb pedra lligat amb morter, que resultà ser una fonamentació (u.e. 9006). La seva neteja, per tal de documentar-lo, va permetre, a més, trobar al perfil Oest de la rasa que s'estava realitzant, les traces d'un mur, d'orientació N/S (u.e. 9002), motiu pel qual es començà a netejar manualment, per determinar tant la seva amplada com la seva potència mentre es continuava amb les tasques de rebaix mecànic.



Vista en alçat de la estructura u.e. 9006 i la seva relació amb el mur u.e. 9002

Seguidament, a 6,19 metres de la estructura u.e. 9006 i seguint la direcció cap al Nord, es documentà una nova estructura (u.e. 9008) similar a la anterior en característiques tipològiques i que s'adossava igualment al mur u.e. 9002).

Vista en alçat de la estructura
u.e. 9008



Un cop més la excavació mecànica seguí avançant i es trobà a 3,86 metres de la estructura anterior les restes d'una claveguera de maons de perfil en U (u.e. 9010)



Les restes de la claveguera
u.e. 9010

A 1,23 metres en direcció Nord es trobà un tercer element estructural perpendicular a la rasa i adossat igualment al mur u.e. 9002, consistent en una fonamentació de mur (u.e. 9012).



Vista en planta de l'element u.e.
9012

Seguidament, a 2,63 metres més, avançant en direcció Nord aparegué les restes d'una fossa sèptica, bastida amb maons que retalla parcialment el mur u.e. 9002 i utilitza com a recolzament les restes d'un nou element de fonamentació (u.e. 9017).

La fossa séptica u.e. 9014 i l'element u.e. 9017 a la dreta



Continuant amb la excavació mecànica de la rasa es trobà, a 2,55 metres de distància del darrer element documentat, les restes parcialment evidenciades i força malmeses per la presència de diversos cables elèctrics, d'un nou element estructural (u.e. 9019).



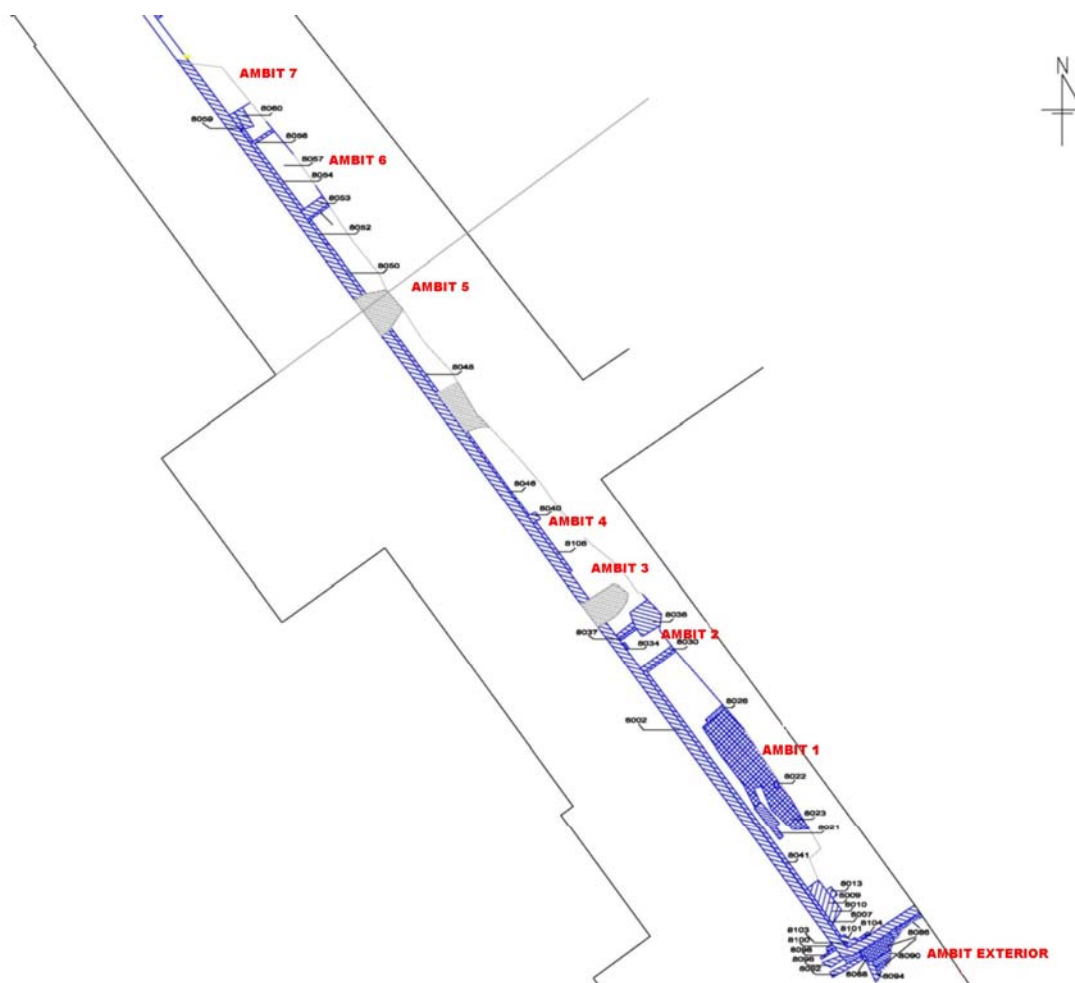
Vista de l'element u.e. 9019

Donada l'entitat de les restes que feien necessari elaborar el preceptiu informe d'afectació, la excavació de la rasa s'aturà, circumstància que s'aprofità per centrar la intervenció arqueològica al Sector 8.⁷

⁷ MIQUEL I LÓPEZ, Júlia (2006) **Informe d'afectació d'estructures documentades a la intervenció arqueològica al nou carrer entre c/ Montalegre i c/ Torres i Amat de Barcelona. Codi: 011/06.** Informe presentat el març de 2006 (inèdit).

Sector 8. Tram 1

Amb aquesta denominació s'englobà tota l'àrea situada a l'espai entorn estava previst realitzar la continuació de la Rasa 1 i que donada la presència del mur u.e. 8002 motivà l'ampliació de la recerca arqueològica en un espai rectangular allargat d'uns 120 metres quadrats, el qual per criteris metodològics rebé la denominació de **Sector 8** i les seves unitats estratigràfiques consignades a partir del número 8000.



Plànol amb les estructures documentades al Sector 8 Tram 1

Amb data 15 de març de 2006 es decidí procedir a documentar de forma exhaustiva la zona determinada com a **Sector 8**, centrant l'atenció sobre tot en els punts d'afectació pel pas del prisma i pels diferents serveis que l'obra tenia previst realitzar.

Les tasques arqueològiques consistiren en el seguiment de la excavació mecànica del sector, fins detectar els diferents elements, els quals seguidament serien objecte de delimitació i neteja per a, seguidament, documentar-se a

nivell de registre, topografia, dibuix i fotografia. Totes aquestes tasques es van realitzar correlativament a l'acció de la màquina excavadora.

Seguint aquest criteris s'inicià la excavació amb mitjans mecànics del Sector 8 amb el propòsit, primer d'alliberar el màxim tram possible del mur u.e. 8002, ja documentat fins la porta de la futura universitat i donant una amplitud variable, segons la zona de pas de maquinaria, que feia que oscil·lés entre els 2 m i 1,50 metres d'amplada, al tram comprés entre l'Escola Vedruna i la porta d'accés a la futura Universitat i 0,90-1,10 metres, al segon tram del **Sector 8**, situat a l'altra banda de la porta i en direcció Nord, cap el carrer de Valldonzella i, segon, trobar nous elements arqueològics.



Vista des del Nord del procés d'excavació mecànica del Sector 8

Les tasques s'iniciaren la tarda de dimecres 15 de març de 2006 i aviat es trobà un nou element, concretament el mur u.e. 8004, situat perpendicularment al mur u.e. 8002 i que tanca l'espai.



El mur u.e. 8004

Aquest nou element estructural presentava una llargada de 4,93 metres i una trajectòria E/W, estava bastit en la seva part baixa per carreuets de pedra i a la cantonada presentava una capa de morter blanc de les mateixes característiques que el mur u.e. 8002 documentat també en aquest tram i amb el qual establia lleis de trava, així com un nivell de pavimentació situat al Sud (u.e.8086) i una claveguera de maons (u.e. 8090), tot plegat marcant un àmbit exterior, determinat també per un envà de maons (u.e. 8088) que s'adossava a les restes d'un mur de pedra i morter (u.e. 8094), els quals seguien una orientació N/S.



El mur u.e. 8004 amb el paviment u.e. 8086 i la claveguera u.e. 8090

Externament als murs u.e. 8002 i u.e. 8004 es trobà també una claveguera (u.e. 8092) que només conservava part de les parets i el fons, així com les restes d'un muret de pedra molt arrasat (u.e. 8096). Adossat al mur u.e. 8002 es trobà un petit envà divisori de maons (u.e. 8098) i un desguàs (u.e. 8100), procedent d'una canalització ceràmica (u.e. 8103) practicada al mur, per recollir aigües pluvials.



Vista general de l'àmbit exterior



D'esquerra a dreta: Canalització (u.e. 8100), envà (u.e. 8098), muret (u.e. 8096) i claveguera (u.e. 8092)

Continuant amb el progrés de la excavació cap el Nord, es trobaren les restes d'una fossa sèptica, de la qual només es va poder documentar tres dels seus quatre murs, evidenciant que el seu fons es trobava rebentat. Al perfil Est de la excavació es trobà també les restes d'un muret de maons (u.e. 8013)



Vista de les restes de la fossa sèptica amb el muret u.e. 8013 en primer terme a la dreta

Vista En planta de les restes de la fossa sèptica



A continuació aparegué un ampli espai pavimentat amb rajoles quadrades en cru (u.e. 8023), que per la seva orientació i estat de conservació no mantenien relació física amb el mur u.e. 8002, però que marcaven un espai delimitat per un envà (u.e. 8026) i compartimentat amb les restes d'un altre envà paral·lel (u.e. 8022), tancant l'espai amb el mur u.e. 8030. Cal destacar també la presència d'una estructura (u.e. 8021) al mig de l'espai, de forma rectangular i seguint la orientació del mur i realitzada amb maons i pedra. Aquesta estructura fou desmuntada trobant un retall, el farciment del qual estava compost per terra i gran quantitat de trespeus de terrisser i molts fragments de ceràmica vidrada

del tipus blava catalana i melada. Aquesta àmplia zona que presentava una llargada d'uns 17 metres i de la que no es va poder determinar l'amplada, fou denominada **Espai 1**



Vista del Sector 8 amb l'espai 1 als fons de l'imatge durant el procés d'excavació i neteja

Vista de l'espai 1 amb el mur que el delimita (u.e. 8030) en primer terme



Detall del paviment u.e. 8023 amb la estructura u.e. 8021 en primer terme

Seguidament es trobà un nou espai, denominat **Espai 2**, d'uns 4,65 metres de llargada, que a l'igual que l'anterior devia correspondre a un àmbit semi soterrani o soterrani, la qual cosa fa pensar que es tractaria de zones d'emmagatzematge, molt més reduït i determinat pel mur de tancament u.e. 8037 trobant, a més restes del seu nivell de pavimentació (u.e. 8034).



Vista del segon àmbit amb les restes del seu nivell de pavimentació de rajoles


Un tercer àmbit, **Espai 3** de límits més imprecisos venia delimitat per les restes d'un mur de pedra i morter (u.e. 8106) documentat al perfil Est del Sector.

El quart àmbit, **Espai 4**, tenia uns 4 metres de llargada i venia determinat per les restes de sengles murs de pedra lligats amb morter que es trobaven, un adossat al mur u.e. 8002 (u.e. 8040) i l'altra al seu cantó oposat (u.e. 8106).

Mur u.e. 8040



El següent àmbit documentat, **Espai 5**, es trobava molt alterat per la fonamentació de formigó dels fanals del carrer, i venia delimitat per les restes d'un paviment de rajoles quadrades (u.e. 8046)



Vista parcial de l'àmbit amb el paviment de rajoles

Seguidament es trobà dins de l'espai 5 les restes d'un nou paviment de rajoles allargades (u.e. 8048). Aquest canvi del tipus de paviment, de rajoles quadrades a allargada podria indicar que podria tractar-se d'un altre espai, però es donà la circumstància que aquesta part es trobava molt alterada per la fonamentació de formigó d'una farola i feia impossible precisar si havia qualsevol compartimentació que indiqués un nou àmbit.

Una nova fonamentació de formigó va impedir considerar com un nou espai la cantonada que forma les restes de paviment (u.e. 8050) de rajoles quadrades i un mur de tancament (u.e. 8053) que ens marcava una zona, probablement artesanal i que presentava, a més, les restes espoliades d'una estructura adossada (u.e. 8052).



Restes de l'element u.e. 8052

Mes endavant es trobà un nou àmbit **Espai 6**, en aquest cas ben delimitat, ja que es pogué identificar com a un dipòsit o cisterna, ja que conservava restes del seu paviment de rajoles vidrades blanques (u.e. 8054) així com una part de

l'arrencada de la volta (u.e. 8056) veient-se també les seves traces al mur u.e. 8002.



Restes de la volta u.e. 8056
I fotomuntatge del dipòsit



Finalment un nou àmbit, **Espai 7**, es caracteritzà per la troballa d'una estructura (u.e. 8060) que resultà ser un dipòsit on desguassava una canalera ceràmica (u.e. 8059) que recollia les aigües pluvials de la taulada de l'edifici.



L'element u.e. 8060

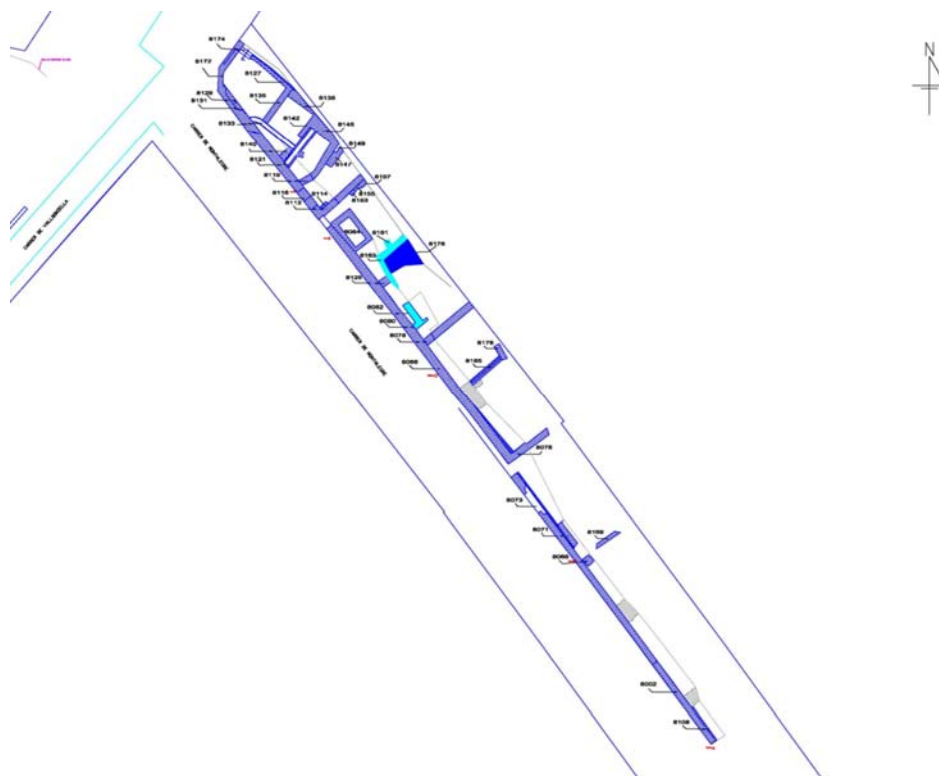


Vista del Sector 8 Tram 1 un cop urbanitzat

Sector 8. Tram 2

En data 22 de març de 2006 es determinà seguir obrint una rasa paral·lela al mur u.e. 8002 donat que s'havia de completar la rasa de serveis. Aquesta circumstància comportà continuar l'excavació per l'altra banda del pas d'accés a l'edifici de la nova Universitat, ja que la intervenció estava supeditada a l'obra en curs de les dependències de la Universitat. D'aquesta manera es decidí obrir amb mitjans mecànics una rasa fins exhaurir la potència de les possibles estructures. Tenint en compte la possible continuïtat de les mateixes i el fet de tractar-se de la mateixa zona es mantingué la denominació de **Sector 8**, acotant-lo únicament a nivell de distinció metodològica, el **Tram 1**, per la zona que va des del carrer d'Elisabets fins la porta de la universitat i **Tram 2**, per la zona compresa entre la porta de la dita universitat i la cantonada del carrer Montalegre amb el carrer de Valldonzella.

Les tasques arqueològiques en aquest tram, en un primer moment s'havien de limitar al seguiment i control de la excavació de la rasa de serveis.



Plànol amb les estructures documentades al Tram 2 del Sector 8

En aquest sentit la excavació de la rasa començà en data 23 de març de 2006, seguint la mateixa metodologia que en els anteriors sectors excavats i mantenint la numeració correlativa utilitzada al Tram 1.



Vista general de la rasa del Tram 2 al Sector 8 durant el procés de documentació de les estructures

Primerament es documentà la continuïtat del mur de façana u.e. 8002 que es trobà durant tota la trajectòria de la rasa.



Vista del mur de façana u.e. 8002

Perpendicular a la rasa, la qual progressava de Sud a Nord, fins a trobar la cruïlla amb el carrer Valldonzella, varen aparèixer dues estructures de formigó relacionades amb la instal·lació de l'enllumenat públic del carrer.

Més endavant començaren a aparèixer noves estructures. Es documentà una estructura perpendicular a la rasa i que fou interpretada com un basament estructural d'una pilastra (u.e. 8068).



El basament de pilastra u.e. 8068

Seguidament va aparèixer una estructura molt arrasada (u.e. 8071) i que es troba adossada al mur de façana.

També es documentà a mur de façana (u.e. 8002) una porta d'accés (u.e. 8073) per la qual s'accedia des del carrer als habitatges.



A l'esquerra l'element u.e. 8071



A la dreta la porta u.e. 8073

Seguidament es trobà, en sentit perpendicular a la rasa, un mur de tancament de la finca (u.e. 8076), interpretat com a una mitgera que dividia les construccions dels habitatges que ocupaven la zona. Aquest mur estava bastit amb pedres desbastades lligades amb morter de calç i presentava lleis de trava respecte a un nou mur de façana al carrer Montalegre (u.e. 8066) que

correspon a un nou grups d'habitatges englobats dins d'una finca que feia cantonada amb el carrer Valldonzella.



Mur u.e. 8002

Mur u.e. 8076

Mur u.e. 8066

Seguidament, dins la nova finca d'habitatges, es documentà un mur perpendicular al traçat de la rasa (u.e. 8078), bastit amb pedres lligades amb morter de calç.



Vista del mur u.e. 8078

Mes endavant es va documentar, primerament un mur de trajectòria E/W, perpendicular a la rasa (u.e. 8080) al qual s'adossava un altre mur (u.e. 8082). Ambdós murs presenten les mateixes característiques tipològiques consistent en un bastiment de pedres sense treballar lligades amb terra i que s'interpreten com les restes d'una fase constructiva anterior a l'edifici d'habitatges que s'havia anat documentant fins aleshores.



Mur u.e. 8082

Mur u.e. 8080

Continuant amb la excavació de la rasa, es documentà un nou mur perpendicular a ella, de trajectòria E/W i bastit amb pedres lligades amb morter de calç (u.e. 8125).



Vista en planta del mur u.e. 8125

A continuació es documentà l'única estructura sencera apareguda a la excavació de la rasa, consistent en una gran fossa sèptica (u.e. 8084) de planta rectangular i bastida amb pedra lligada amb morter de calç. Al buidar el seu farciment es trobaren encaixos en les parets per poder accedir al seu fons i procedir a la seva neteja i també per ubicar puntals de fusta a mode d'encofrat per tal de tancar l'espai de la fossa.

Imatge zenital on s'aprecia la fossa sèptica





La fossa sèptica u.e. 8084 vista en planta i una perspectiva del seu interior

Seguidament es documentà un nou mur perpendicular a la rasa (u.e. 8112) el qual s'adossava les restes d'una estructura (u.e. 8114) molt arrasada.



Vista de l'element constructiu u.e. 8114

Finalment es documentà un altre mur de les mateixes característiques que els anteriors (u.e. 8119).



Vista del mur u.e. 8119 i el mur de tancament u.e. 8172

Arribats a aquest punt i un cop més, donada l'entitat dels elements apareguts i també motivat per les circumstàncies de l'obra en curs, es decidí obrir tot el Tram 2 en extensió. La obertura del sector comportava rebaixar 0,60 metres. Amb aquesta cota d'afectació es podia recuperar les traces dels elements apareguts durant la excavació de la rasa que ja s'havien esbossat en obrir prèviament l'àrea estricta de la rasa i així completar la informació sobre el funcionament del sector.

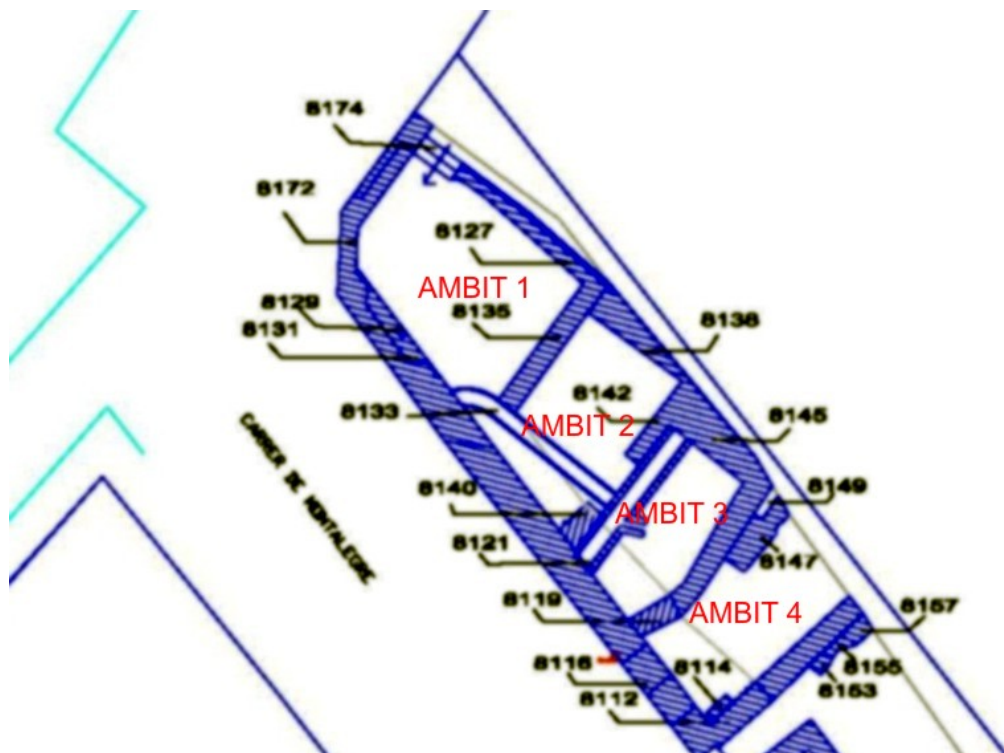
Aquesta segona fase d'excavació del Tram 2 del Sector 8, el qual s'obrí en extensió, s'inicià el 29 de març, donant-se per finalitzada l'11 d'abril de 2006, presentant el preceptiu informe d'afectació⁸

Un cop completada les dues fases d'excavació al Tram 2 del Sector 8 es van poder distingir fins a deu àmbits diferenciats, els quals foren numerats de l'1 al 10, partint de la cantonada dels carrers Montalegre i Valldonzella.



Vista general dels àmbits documentats al Tram 2 del Sector 8

⁸ MIQUEL I LÓPEZ, Júlia (2006) **Informe d'afectació d'estructures documentades a la intervenció arqueològica al nou carrer entre c/ Montalegre i c/ Torres i Amat de Barcelona. Codi: 011/06.** Informe presentat l'abril de 2006 (inèdit).



Planta de les estructures documentades. Àmbits 1 al 5

Seguint aquesta nomenclatura es va poder determinar, primerament, una zona d'habitatges (àmbits 1, 2, 3 i 4) que compartien el mateix mur de façana (u.e. 8172), el qual tenia un accés pel carrer Montalegre (u.e. 8131).



Detall de la porta u.e. 8131 al mur de façana u.e. 8172



A l'esquerra la cantonada del mur de façana u.e. 8172 que donava al carrer Montalegre i a la dreta la façana que donava al carrer Valldonzella

Dins d'aquests quatre primers àmbits es van documentar envans i clavegueres, relacionades amb els diferents serveis de la finca, trobant també el tancament de la mateixa, marcant un edifici del qual tenim dues afrontacions. D'una banda el mur de façana u.e. 8172 que donava als carrers Montalegre i Valldonzella i el seu tancament Sud, marcat pel mur u.e. 8112.



El mur de tancament Sud de la finca u.e. 8112

Seguidament es descriuen les estructures documentades per àmbits. Primerament, l'Àmbit 1 ve delimitat pel mur de façana u.e. 8172 i pels murs u.e. 8127 a l'Est i el mur u.e. 8135 al Sud.

Quan a les estructures no muràries documentades destaca la claveguera u.e. 8133, que comparteix amb l'Àmbit 2 i l'Àmbit 3.



Vista de la claveguera u.e. 8133

També es documentà al mur u.e. 8172 una estructura quadrada (u.e. 8129) d'ús indeterminat, possiblement el suport d'algun element de sustentació desaparegut.



Vista de l'element u.e. 8129

Al mur u.e. 8127, al límit Est de l'àmbit 1, es documentà les restes d'una escala d'accés a un altre àmbit desaparegut amb la construcció del nou edifici de la Universitat (u.e. 8174) i consistent en dos graons fets amb maó pla, així com

les restes d'un nivell de circulació (u.e. 8097) consistent en peces de rajoles en cru disposades a trencajunt i mides 30 per 15 centímetres.



La escala d'accés u.e. 8174 practicada al mur u.e. 8127 vista en alçat i en planta i les restes del paviment de rajoles u.e. 8097

L'Àmbit 2 presenta com a límits el mur de façana u.e. 8172, el mur u.e. 8135, que comparteix amb l'Àmbit 1; el mur u.e. 8138, a l'Est i els murs u.e. 81140 i u.e. 8142, ubicats al Sud i que fan de partió amb l'Àmbit 3.



Vista general de l'Àmbit 2

Aquest Àmbit rectangular es més petit que l'anterior i es troba partit gairebé pel bell mig per la claveguera u.e. 8133.

Vista de la claveguera u.e. 8133 un cop excavada



L'Àmbit 3 ve delimitat pel mur de façana u.e. 8172, els murs u.e. 8140 i u.e. 8142 que comparteix amb l'Àmbit 2, el mur u.e. 8145 i el mur u.e. 8119 que comparteix, al Sud amb l'Àmbit 4.



Vista general de l'Àmbit 3

Com a element no murari, cal ressaltar el col·lector u.e. 8121, obrat amb maons les parets i el seu fons i que conservava part de la coberta de lloses de pedra.



El col·lector u.e. 8121 un cop excavat

L'Àmbit 4 representa el darrer espai de la finca que ocupava la cantonada dels carrers Montalegre amb Valldonzella. Ve delimitat pels murs de tancament de façana u.e. 8172 i u.e. 8112, al tancament Sud. Afronta amb l'Àmbit 3 compartint el mur u.e. 8119 i a l'Est es troba perdut el seu tancament sota la fonamentació de l'edifici de la nova Universitat.


Memòria de la intervenció arqueològica al nou carrer entre c/ Montalegre i c/ Torres i Amat de Barcelona. (Codi 011/06)

Com a elements destacats es troba una estructura rectangular indeterminada (u.e. 8114) que es troba adossada al mur de tancament u.e. 8112. Un altre element a ressaltar el compona el cos rectangular (u.e. 8147) afegit al mur u.e. 8119 i que es trobà buidat en part encofrant en el seu interior una canalització que anà més enllà dels límits de la intervenció, tot i que al mur de façana u.e. 8172 es trobà un forat rectangular que semblava marcar l'espai d'un col·lector (u.e. 8116).

Vista zenital de l'Àmbit 4 amb l'element u.e. 8119 i el col·lector u.e. 8116

u.e. 8147

u.e. 8149



A la imatge de l'esquerra el cos afegit u.e. 8114 i a la imatge de sota el col·lector u.e. 8116





Àmbit 1



Àmbit 2



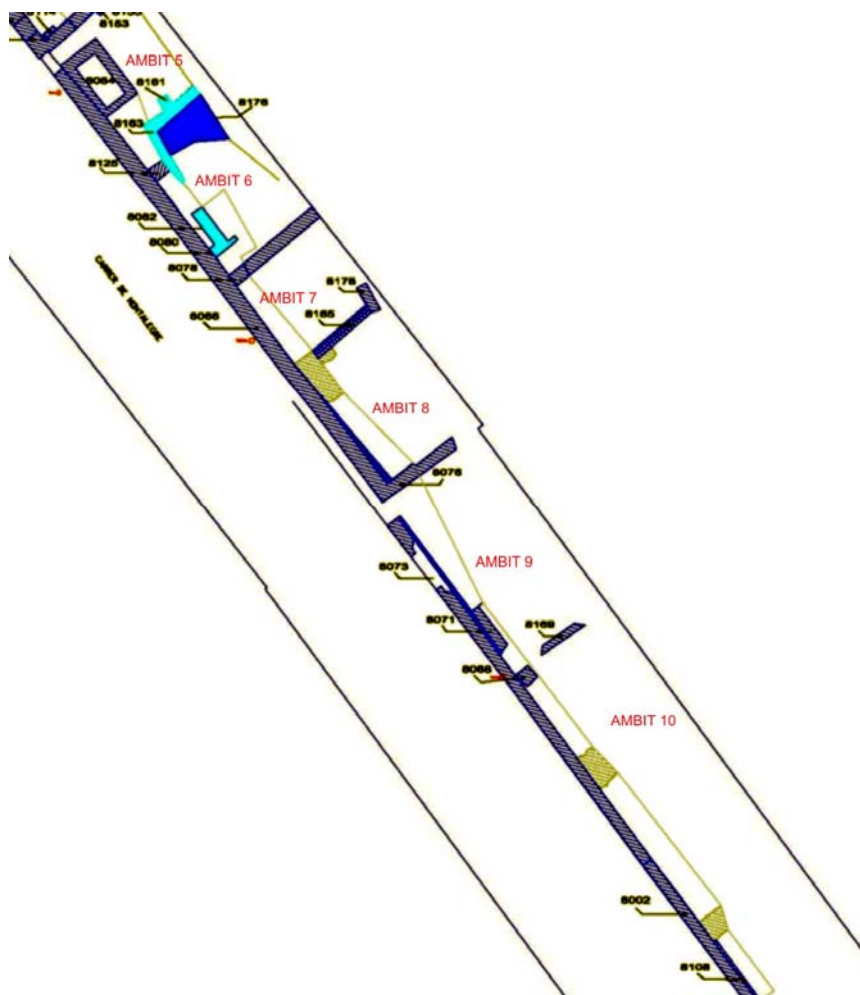
Àmbit 3



Àmbit 4

Mes endavant, en direcció Sud es van poder determinar nous espais formats pels àmbits 5, 6, 7 i 8, que venen delimitats per un mur de façana al carrer Montalegre (u.e. 8066) que s'adossava al mur de façana u.e. 8172 i que es tanca perpendicularment amb el mur u.e. 8076.

D'aquesta manera els àmbits formen una zona diferenciada dels àmbits 1 al 4 essent possiblement una altra edificació. Com a característica més remarcable d'aquests àmbits, destaca que els mateixos segueixen una projecció ortogonal respecte la línia de façana al carrer Montalegre, circumstància que no es complia en els àmbits 1 al 4, els murs dels quals es projectaven gairebé a 45 graus de la línia de façana i marcant, en aquell cas, l'alineació amb el carrer de Valldonzella.



Plànol amb les estructures documentades als àmbits 5 al 10

L'Àmbit 5 es correspon amb un espai molt alterat per la construcció de l'edifici de la Universitat i les restes de fonamentació de l'antic enllumenat públic de la zona. Malgrat tot es va pogué establir els seus límits, determinats pel mur de façana u.e. 8066; el mur u.e. 8125, que comparteix amb l'àmbit 6 i el mur u.e. 8112 que comparteix amb l'àmbit 4, havent-me perdut el seu límit Est sota la fonamentació de la nova Universitat.

L'element més remarcable d'aquest àmbit el representava un gran dipòsit rectangular (u.e. 8084), reaprofitat com a fossa sèptica, tenint en compte les característiques del seu farciment, i que s'adossava al mur de façana u.e. 8066. Estava bastit amb pedres de mida mitjana, ben travades i escairades i lligades amb morter de calç, presentant diferents forats quadrats al seu interior, que possiblement són forats de bastida.



La fossa sèptica u.e. 8084 vista en planta i detall del seu interior amb els diferents forats de bastida. També cal destacar la presència en aquest àmbit d'elements muraris que foren desmuntats, detectant la seva presència al mur u.e. 8112. Es tracta de dos murs bastits amb pedres sense treballar (u.e. 8155 i u.e. 8157) dels qual a penes resten algunes filades i es troben seccionats.



Les restes del mur u.e. 8155 a l'esquerra i del mur u.e. 8157 a la dreta

Aquest àmbit mostrarà també les restes d'una fase constructiva anterior a la documentada fins ara al sector. Concretament es documentà un mur (u.e. 8153) de trajectòria Nord- Sud, del qual només resta una filada de pedres poc treballades i lligades amb fang. Un altre mur (u.e. 8161) perpendicular a l'anterior i de les mateixes característiques constructives sembla marcar una compartimentació en dos espais situats en direcció Est- Oest. També es detectà la presència de les restes d'un nivell de circulació de terra compactada (u.e. 8179). Cronològicament semblen estructures anteriors al segle XVIII, però el seu precari estat de conservació, ja que només resta una filada de pedres, fa difícil afinar més la cronologia, tot i que durant la seva excavació quedà palès que no existien relacions físiques ni tipològiques amb la resta de les estructures

Memòria de la intervenció arqueològica al nou carrer entre c/ Montalegre i c/ Torres i Amat de Barcelona. (Codi 011/06)

de l'àmbit i que marcaven un espai d'ús anterior. Lamentablement es trobava al límit de la cota d'afectació de l'obra i no fou possible, com va succeir amb la resta de les estructures documentades, arribar fins a la seva fonamentació.



El mur u.e. 8153

Detall del nivell de circulació u.e. 8179



El nivell de circulació u.e. 8179 i el mur u.e. 8153

Imatge de l'estructura de formigó u.e. 8176 que cobreix part dels murs

u.e. 8161

u.e. 8163



L'Àmbit 6 el representa un ampli espai amb gairebé les mateixes característiques que l'àmbit anteriorment escrit, es a dir que es troba molt alterat per les remocions prèvies a la intervenció arqueològica, quan es va construir l'edifici de la nova Universitat. Els seus límits son el mur de façana u.e. 8066; un mur parcialment espoliat (u.e. 8078) al Sud i el mur u.e. 8125, que comparteix amb l'àmbit 5, trobant-se perdut el seu límit Est.



Vista zenital de l'àmbit 6 amb les alteracions modernes

Com a tret principal destaca la presència de dos murs (u.e. 8080 i u.e. 8082) de les mateixes característiques que el mur descrit a l'àmbit 5 (u.e. 8153), es a dir, es tracta de murs de pedres sense treballar, lligades amb fang i que presenten una orientació lleugerament desviada cap al Nord-est respecte a la traça del segle XIX. Aquesta circumstància unida a les característiques constructives fan

pensar en una fase anterior que la documentada per la resta de les estructures, les qual estan lligades amb morter de calç i no son anteriors a finals del segle XVIII, mentre que els murs lligats amb terra poden tenir una cronologia anterior al segle XVII, tot i que els estrats associats es trobaren molt alterats i semblaven més aviat fruit de reompliments diversos realitzat per successives obres d'urbanització de la zona.



Vista dels mur u.e. 8080 i u.e. 8082

Vista del mur de tancament d'àmbit u.e. 8078 que es trobà en part espoliat



L'Àmbit 7 ocupa un reduït espai rectangular, els límits del qual els marca el mur de façana u.e. 8066; el mur u.e. 8165, que tanca l'espai pel Sud i comparteix amb l'àmbit 8; les restes escasses del mur u.e. 8178 a l'Est i el mur u.e. 8078 que comparteix amb l'àmbit 6.



Vista zenital de l'àmbit 7



A l'esquerra vista del mur u.e. 8165 i a la dreta les restes del mur Est u.e. 8178

L'Àmbit 8 representa el darrer espai de la finca documentada. Presenta com a límits el mur de façana u.e. 8066 amb el mur de tancament u.e. 8169 al Sud i el mur que comparteix amb l'àmbit 7 (u.e. 8165), trobant-se espoliat el tancament Est per l'edifici de la Universitat.



Vista zenital de l'àmbit 8



Vista general i en detall del mur de tancament Sud de l'àmbit 8

L'**Àmbit 9** representa, a l'igual que l'àmbit 10 un gran espai molt arrasat i amb unes característiques diferents als altres àmbits. Està delimitat pel mur de tancament de façana u.e. 8002, documentat al Tram 1 del sector, les restes d'un mur situat al Sud (u.e. 8169) que comparteix amb l'àmbit 10 i el mur u.e. 8169 que comparteix amb l'àmbit 8. La seqüència estratigràfica en aquest sector varia, ja que es tracta bàsicament d'un estrat cendrós amb absència de material arqueològic i que fa pensar que es tractava d'una zona oberta que en algun moment fou utilitzada com a hort.



Vista zenital del Sector 9

Finalment l'**Àmbit 10**, es el darrer àmbit documentat, els límits del qual els marca el mur de façana u.e. 8002 i el mur u.e. 8169 que comparteix amb

Memòria de la intervenció arqueològica al nou carrer entre c/ Montalegre i c/ Torres i Amat de Barcelona. (Codi 011/06)

l'àmbit 9. Les seves característiques son similars a les descrites a l'àmbit 9, únicament destaca la presència d'un possible basament de pilastra (u.e. 8068) adossat al mur u.e. 8002.



Vista zenital del l'àmbit 10



Vista en planta i en alçat del mur u.e. 8169



Vista del basament u.e. 8068

Memòria de la intervenció arqueològica al nou carrer entre c/ Montalegre i c/ Torres i Amat de Barcelona. (Codi 011/06)

Amb la excavació fins a cota d'afectació d'aquest àmbit es donà finalitzada la intervenció al Tram 2 del Sector 8.



Àmbit 5



Àmbit 6



Àmbit 7



Àmbit 8



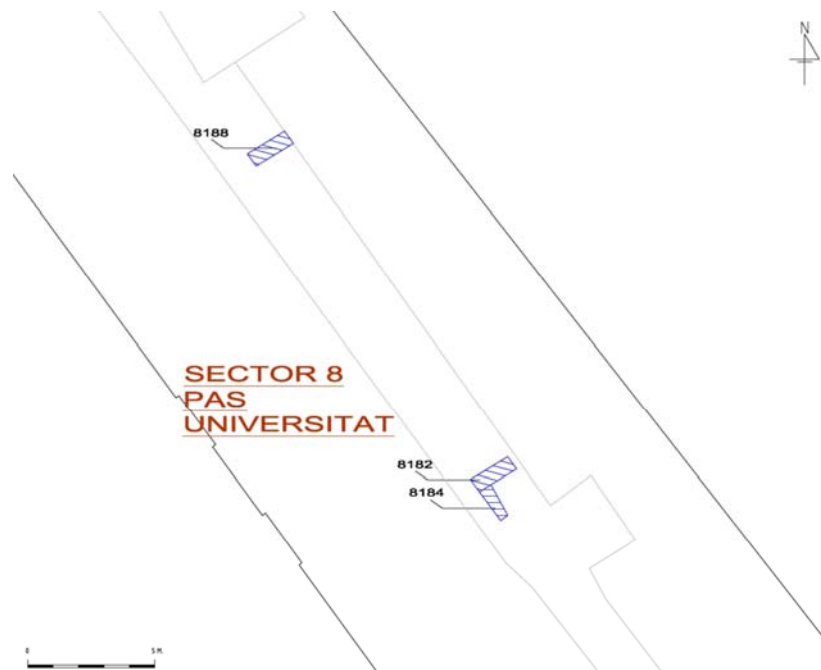
Àmbit 9



Àmbit 10

Sector 8. Tram 1. Pas Universitat

Amb data 18 d'abril de 2006 es marcà el tram que restava per documentar del Sector 8, el qual per raons operatives, ja que es trobava en l'únic accés a l'edifici de la nova Universitat, es realitzà en dos fases.



Plànol amb les estructures documentades

Es començà per la part situada al Sud, trobant ben aviat la continuïtat del mur de tancament de façana u.e. 8002.



Vista del mur de tancament
u.e. 8002

Les tasques d'excavació van permetre, a més, documentar un mur perpendicular al mur de façana (u.e. 8182) que presentava una amplada de

Memòria de la intervenció arqueològica al nou carrer entre c/ Montalegre i c/ Torres i Amat de Barcelona. (Codi 011/06)

0,53 m. i una longitud documentada de 1,80 m. També es trobà una estructura indeterminada molt arrasada (u.e. 8184), adossada al mur de façana.



El mur u.e. 8182 i la estructura u.e. 8184 a l'esquerra.

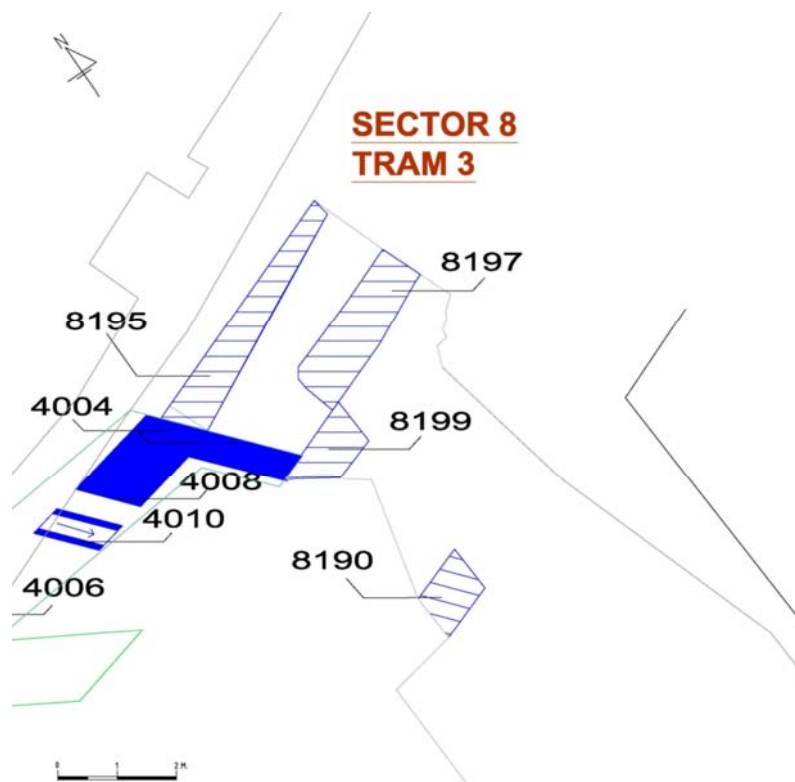
Uns metres més endavant, seguint el sentit de Sud a Nord, es documentà una claveguera (u.e. 8188) consistent en un encofrat de pedra i maons lligats amb morter que protegeix la canalització ceràmica de secció rodona.



Vista en planta i alçat de la claveguera u.e. 8188 que talla el mur u.e. 8002

Sector 8. Tram 3 (Pou cruïlla carrer Montalegre- Valldonzella)

Amb data 2 de maig es començà a obrir el tram de rasa que restava pendent. Això comporta la afectació del mur de façana u.e. 8172 ja que la rasa s'endinsava fins arribar al bell mig del carrer Valldonzella on estava previst realitzar un pou.



Plànol de les estructures documentades al Tram 3 del Sector 8

Un cop afectat el tram necessari del mur de façana es trobà adossat a ell, pel seu costat Nord, una canalització ceràmica encofrada dins una estructura de pedra lligada amb morter de calç. (u.e. 8190).



Claveguera u.e. 8190

Memòria de la intervenció arqueològica al nou carrer entre c/ Montalegre i c/ Torres i Amat de Barcelona. (Codi 011/06)

Seguidament s'inicià el rebaix del pou al mig del carrer Valldonzella, documentant-se, d'una banda el mur de tancament de façana, fruit de l'alineació antiga dels edificis situats al costat Nord del carrer (u.e. 8195) i bastit amb pedra i algun maó, lligat amb morter ataronjat. Paral·lel a aquest mur i a 0,80 m de distància es trobà al Sud un altre mur de pedra i maons lligats amb morter ataronjat (u.e. 8197) el qual tenia adossat al seu costat sud un altra claveguera encofrada (u.e. 8199).



Vista del mur de façana u.e. 8195 al fons i el mur u.e. 8197, en primer terme



Detall del mur u.e. 8197 i vista en alçat de l'estructura encofrada on es troba la claveguera u.e. 8199

SECTOR CRUÏLLA CARRERS MONTALEGRE –VALLDONZELLA

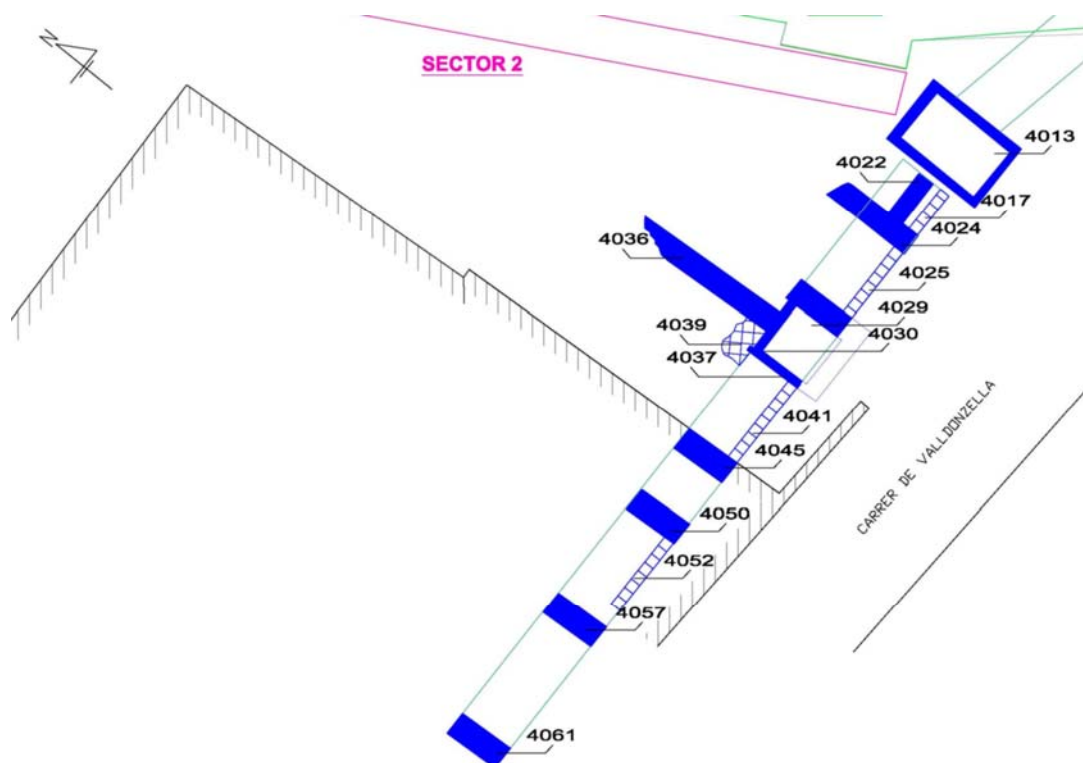
Sector 4

Amb aquesta denominació s'englobà tota una zona on el projecte de l'obra tenia previst continuar la rasa de serveis que, ininterrompidament, es desplaçava des del carrer dels Àngels, pujava per tot el carrer de Montalegre i tombava en arribar a la cruïlla amb el carrer Valldonzella pel qual seguiria.

Donat que malgrat tot es tractava de la mateixa rasa, realitzada en diferents moments de l'obra en curs, a nivell metodològic es decidí anomenar aquest tram com **Sector 4** i les diferents unitats estratigràfiques documentades numerades a partir de número 4000.



Les tasques d'excavació amb mitjans mecànics del Sector 4 s'iniciaren oficialment el dia 26 de maig de 2006 però foren repetidament interrompudes per problemes logístics. La excavació es va reprendre el dia 6 de juny, quedant interrompuda fins el dia 22 de juny. Les tasques es van tornar a reprendre els dies 6 i 7 de juliol i es tornaren a aturar fins el dia 17 de juliol, data en que es continuaren, aquesta vegada de forma continuada, fins la seva finalització el dia 21 de juliol de 2006.



Planta de les estructures documentades al Sector 4

Vista del Sector 4 en el moment d'iniciar la intervenció



Aquest tram de la rasa partí des del pou realitzant al Tram 3 del Sector 8 i va anar transcorrent seguint una orientació d'Est a Oest fins la seva finalització.

Un cop iniciat els treballs el primer element localitzat consistí en les restes d'un col·lector d'aigües residuals (u.e. 4004) bastit amb maons amb volta i revestiment de ciment.



Vista de les restes del col·lector u.e. 4004

Al seu costat i seguint la mateixa orientació N/S es trobà les restes d'un mur de trajectòria N/S i una amplada de 1,10 metres.



El mur u.e. 4008

A 1,80 metres lineals i en direcció Oest es trobà sota un tub de gas les restes d'una claveguera de maons (u.e. 4010) que seguia una trajectòria N/S.



Vista de la claveguera de maons u.e. 4010

Seguint amb la traça de la rasa es trobà al seu perfil Nord part d'una estructura (u.e. 4006) que podria tractar-se del final del mur mitger que dividia les finques del carrer Valldonzella.



Vista de l'element u.e. 4006

A 3,70 metres seguint en direcció Oest es documentà les restes d'una fossa sèptica (u.e. 4013) de mides 1.60 per 2,62 metres i una potència de 2,02 metres, colmatada amb sediment i runa.



Vista de la fossa sèptica un cop excavada

Continuant amb la excavació de la rasa i un cop extret el planxé de formigó que regularitza tot la zona es trobà al perfil Sud les restes del paviment de rajoles contemporànies (u.e. 4017), trobant seguidament dos murs bastits amb pedres i maons i lligats amb morter de calç. El primer (u.e. 4022), del que es conserva una llargada de 1,13 metres i una amplada de 0,50 metres, porta una orientació E/W i s'adossa perpendicularment al mur u.e. 4024, que presenta les mateixes característiques constructives, llevat de la seva amplada que es de 0,70 metres. Ambdós murs foren rebaixats fins a cota de carrer durant les tasques de demolició de l'edifici.

Seguidament es documentà adossat al mur u.e. 4024 i al perfil de la rasa, les restes d'un nivell de pavimentació (u.e. 4025) format per rajoles quadrades en cru, de mides 0,15 per 0,15 metres.



Continuant amb el rebaix es trobà les restes d'un pou mort o fossa sèptica (u.e. 4029), de la qual es pogué determinar les característiques de tres dels seus quatre murs, consistents en un basament de pedres lligades amb morter seguint amb filades de maó pla formant una estructura rectangular i que presenta al seu mur Nord les restes de la volta de maons que la cobria (u.e. 4030).



La fossa sèptica
u.e. 4029

Partint del mur Nord de la fossa, ja fora de la excavació estricta de la rasa es va poder documentar un altre mur mitger (u.e. 4036) en un tram conservat de 2,40

metres el qual portava associat les restes d'un paviment de rajoles quadrades disposades en retícula (u.e. 4039).

El mur u.e. 4026 durant el procés de neteja



També es trobà que damunt el mur Oest de la fossa sèptica es conservava les restes d'un envà de maons de trajectòria N/S (u.e. 4037) associat al paviment.



L'envà u.e. 4037 en primer terme.

Continuant amb la rasa a 2,15 metres lineals de la fossa sèptica es documentà un nou mur mitger (u.e. 4045) del qual es va poder determinar una llargada de 1,54 metres amb una amplada de 0,70 metres, bastit amb pedres disposades de forma irregular lligades amb morter de calç.

El mur u.e. 4045 vist en planta



Un nou mur mitger (u.e. 4050) situat en paral·lel als murs documentats anteriorment s'evidencià en continuar la excavació de la rasa. També presenta una amplada de 0,70 metres i es determinà una llargada de 1,50 metres. Al seu costat Oest i al perfil de la rasa aquest mur presenta associat un nivell de pavimentació de rajoles (u.e. 4052).



El mur u.e. 4050 vist en planta
i el paviment u.e. 4052



A 2,97 metres lineals en direcció Oest es trobà un nou mur mitger o divisor (u.e. 4057) que presenta una llargada màxima documentada de 1,20 metres per una amplada de 0,50 metres i que encara conservava alguna filada de maons disposats de llarg.



El mur u.e. 4057

Finalment, al perfil del final de la rasa de serveis excavada es trobà el darrer mur mitger (u.e. 4061) de les mateixes característiques que tots els anteriors.



El mur u.e. 4060 vist en planta

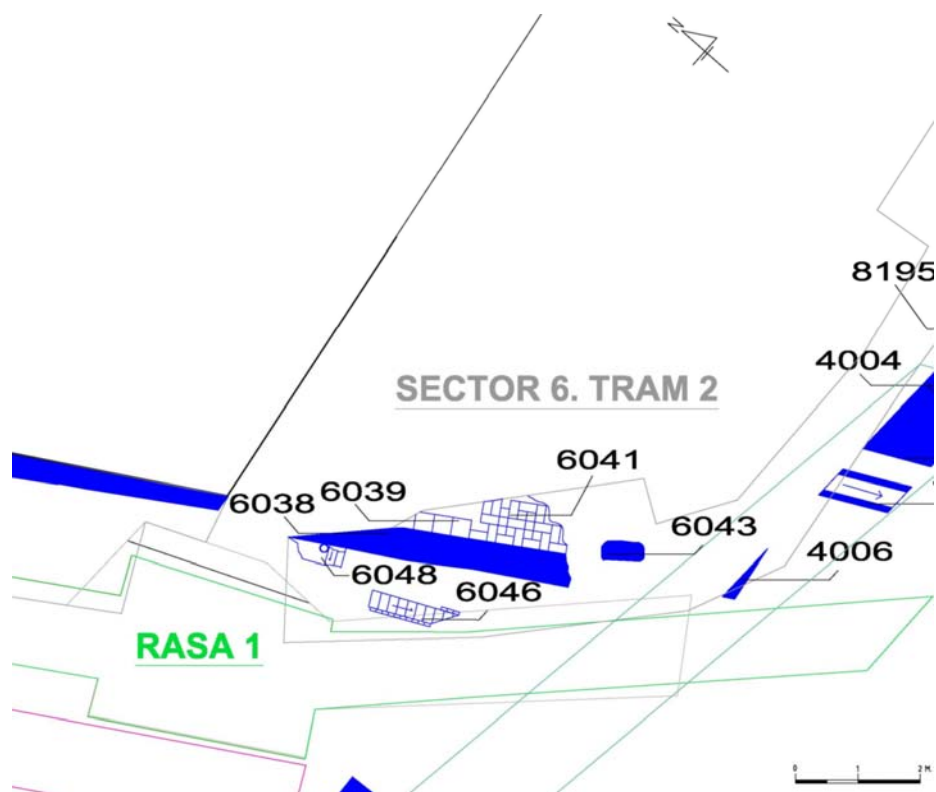
Amb la documentació d'aquest darrer element es donà per acabada la intervenció arqueològica en aquest sector.

Sector 6. Tram 2

Amb la denominació de **Sector 6 Tram 2** s'engloba la realització d'una rasa de forma el·líptica per construir la vorera i un gual d'accés a vehicles a l'inici del futur carrer Torres i Amat en la seva cruïlla amb el carrer Valldonzella. Donat que aquesta zona es la continuació del Sector 6 ja excavat amb anterioritat, es prengué la decisió de mantenir la nomenclatura i continuar amb la correlació de les diferents unitats estratigràfiques que partien del número 6000.



El tram 2 del Sector 6 vist des del Nord-oest i des del Sud-est



Plànol de les estructures documentades al Sector 6 Tram 2

Els elements apareguts durant la realització de la rasa es documentaren a la zona situada al Nord de la rasa i presenten una continuïtat respecte als elements apareguts durant la excavació del Sector 6. Primerament s'evidencià la part final del mur mitger (u.e. 6038) que feia de partició de les finques. Presenta una trajectòria N/S i està bastit amb pedres lligades amb morter de calç, documentant-se una llargada màxima de 3 metres.



Vista del mur u.e. 6038

Memòria de la intervenció arqueològica al nou carrer entre c/ Montalegre i c/ Torres i Amat de Barcelona. (Codi 011/06)

Associat a aquest mur i pel seu costat Est es trobà les restes d'un nivell de pavimentació (u.e. 6041) format per rajoles vermelles en cru, disposades a la mescla i de mides 0,30 per 0,15 metres.



El paviment de rajoles u.e. 6041

A la mateixa zona i al costat Oest del mur es trobà les restes d'una claveguera de maons i perfil en U (u.e. 6046), de la qual només restava el fons i part de les parets, presentat una trajectòria N/S determinada per una llargada conservada de 2,05 metres.



La claveguera u.e. 6046

Finalment, durant el procés de neteja del mur u.e. 6038 es trobà una estructura adossada (u.e. 6047) que resultà ser una baixant d'aigües amb una canalització interior de perfil quadrat (u.e. 6048).



La baixant u.e. 6047 i la canalització u.e. 6048

Seguidament, i un cop obtingut la preceptiva autorització, l'obra procedí a la afectació parcial de les estructures documentades, per tal de continuar les tasques d'arrenjament.

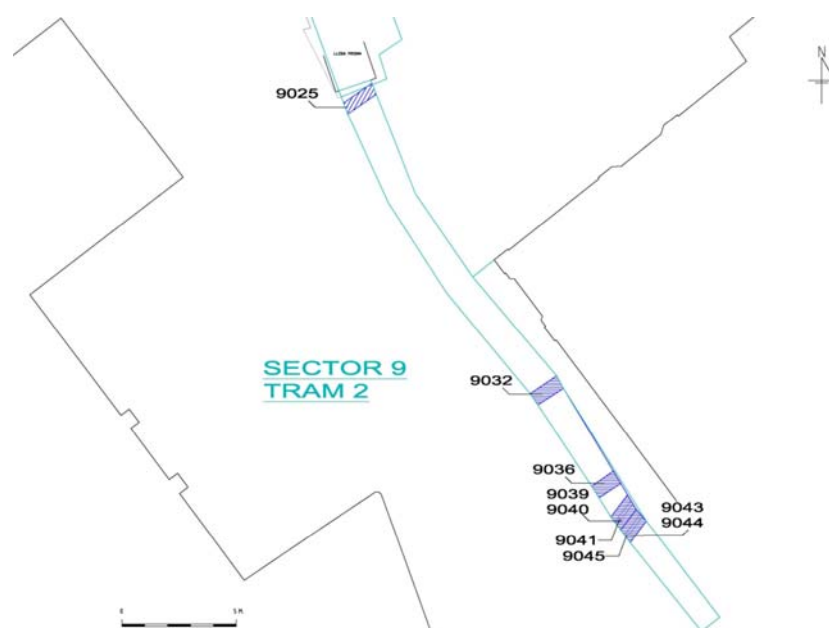
CRUÏLLA CARRER ELISABETS- CARRER DELS ÀNGELS

Sector 9. Tram 2

Amb aquesta denominació és defineix l'àrea que comprèn la continuació de la rasa de serveis per situar un prisma de la companyia elèctrica i que parteix des de la cruïlla dels carrers de Montalegre amb Elisabets i continua pel carrer dels Àngels fins l'entrada del pàrquing.



Les tasques s'iniciaren el 27 de juny de 2006 partint des del pou realitzat al costat del carrer Elisabet i perllongant la excavació mecànica cap el Sud en direcció al carrer del Àngels.



Planta de les estructures documentades

Al costat mateix del dit pou aparegueren les restes, molt malmeses, d'un mur (u.e. 9025), de trajectòria E/W, del qual només restaven dues filades de pedra, lligades amb morter de calç, conservant una llargada de 1,10 metres per una amplada de 0,55 metres.



El mur u.e. 9025

Seguidament es documentà un nou mur (u.e. 9032), de trajectòria E/W de 1,15 metres de llargada per una amplada de 0,70 metres.



El mur u.e. 9032

Continuant amb la rasa es trobà un tercer mur (u.e. 9036) de les mateixes característiques que els anteriors, de trajectòria E/W bastit amb pedres lligades amb morter amb una llargada determinada de 1,20 metres per una amplada de 1,10 metres.



El mur u.e. 9036 vist en planta

Tots tres murs documentats apareixien a una fondària que oscil·lava entre 0,51-0,45 metres de la cota actual del carrer i presentaven una potència entre 0,50 i 1,50 metres.

Seguidament es documentaren dues estructures rectangulars adossades l'una amb l'altra que resultaren ésser dues clavegueres o col·lectors encofrats amb pedra i morter.

El primer col·lector presenta una estructura de pedra i calç (u.e. 9039) sota la qual es troba una estructura de maons (u.e. 9040) que protegeix la canalització ceràmica (u.e. 9041).

El segon col·lector té les mateixes característiques. Una estructura encofrada de pedra (u.e. 9043), la estructura de maons (u.e. 9044) i la canalització ceràmica (u.e. 9045).



En primer terme el col·lector 1 i en segon terme el col·lector 2



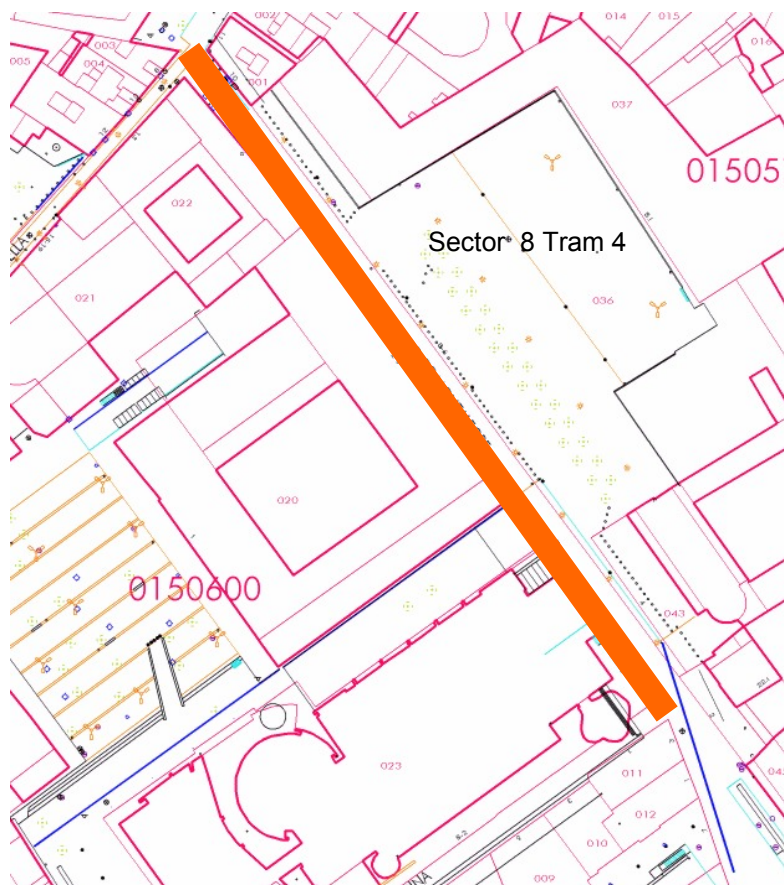
Vista de les canalitzacions ceràmiques dels col·lectors

Seguidament varen aparèixer diferents serveis contemporanis fins la finalització de la excavació de la rasa, donant per acabada la intervenció arqueològica en aquest sector.

CARRER MONTALEGRE

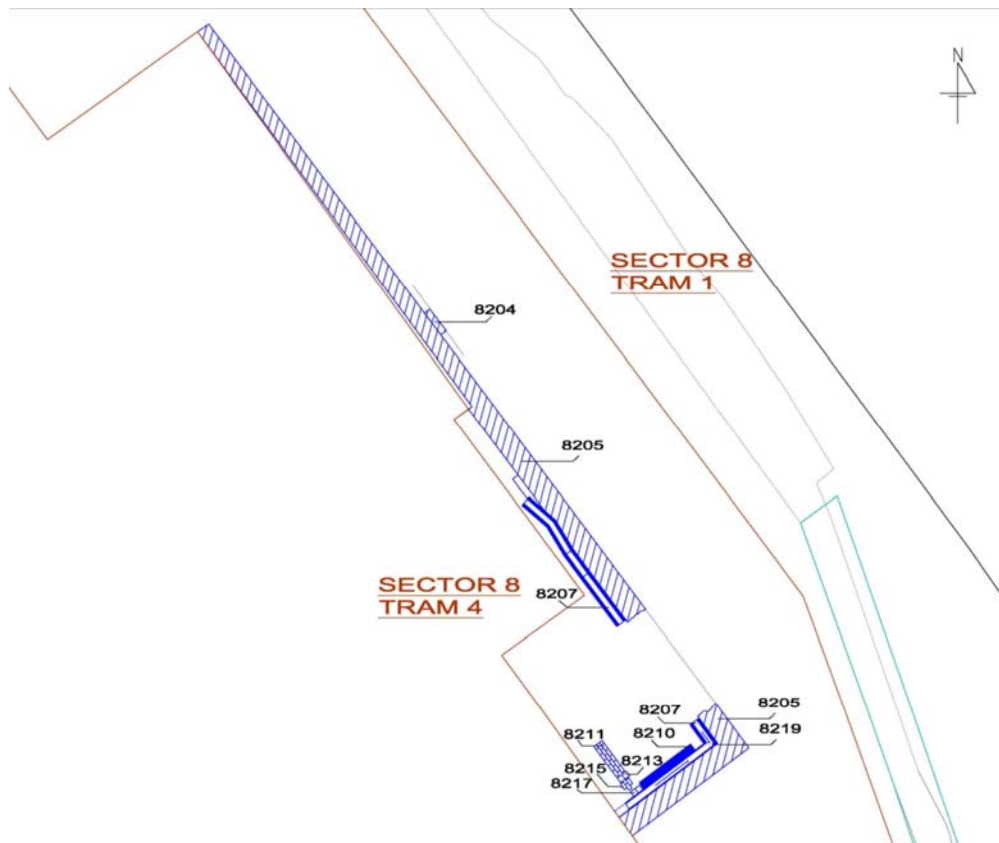
Sector 8 Tram 4

Amb data 17 de juliol s'inicià el rebaix amb mitjans mecànics de la meitat Oest del carrer Montalegre per tal de procedir a la seva repavimentació. En general, el rebaix s'efectuaria uns 0,45 metres per sota el nivell actual de carrer.



El rebaix efectuat, partint de la cruïlla amb el carrer Valldonzella i al llarg de la façana de l'edifici de la casa de la Caritat no donaren cap resultat positiu d'estructures.

En arribar a la zona final del rebaix, davant l'edifici del Museu d'Art Contemporani es van poder documentar un seguit d'estructures relacionades amb les antigues edificacions existents abans de construir el museu de nova planta.



Plànol de les estructures documentades al Tram 4 del Sector 8

En primer lloc es va documentar un tram del mur de façana (u.e. 8205) així com part de la seva banqueta de fonamentació (u.e. 8204), que es trobaven parcialment evidenciats ja que en algun punt resultaren afectats per les sabates que fonamenten, al seu torn, el nou edifici del museu, així com un tram de mur de 5,20 metres seccionat per diferents rases de serveis.

Adossada al mur i seguint gairebé la seva traça Nord- Sud es documentà una claveguera o col·lector (u.e. 8207) per recollir aigües bastit amb maons i de perfil en U.



Vista general del mur u.e. 8205 i la claveguera u.e. 8207

Aquesta claveguera, en arribar a la cantonada del mur recullia les aigües pluvials per mitjà d'una canalització ceràmica (u.e. 8219).



Detall de les restes de la canalització ceràmica u.e. 8219

També es van poder determinar diferents nivells de pavimentació dins l'edifici. Concretament, quatre diferents nivells de pavimentació. El primer i més modern (u.e. 8211) de rajoles en cru de mides 0,15 per 0,30 metres, bastides de llarg; el segon paviment (u.e. 8213), consistent en rajoles de 0,25 per 0,25 metres de pissarra; el tercer paviment (u.e. 8215) era de rajoles en cru de 0,15 per 0,30 metres i, finalment el quart paviment (u.e. 8217) documentat era de rajoles en

cru de mides 0,25 per 0,25 metres. Tots els paviments documentats es trobaren de forma molt parcial.



Vista dels diferents nivells de pavimentació

Associat a aquests nivells de pavimentació i al mur de façana es va documentar també les restes d'un envà de maons, de trajectòria E/W, que presentava una amplada de 0,38 metres i mostrava restes d'arrebossat.



Vista del tram E/W de la claveguera u.e. 8207 amb l'envà u.e. 8210 a l'esquerra de la imatge

En conjunt, l'estat de conservació dels elements era força precari, degut a l'acció de diverses rases de serveis i a la fonamentació del nou edifici.



Vista general de tram final del sector amb la cantonada del mur de façana u.e. 8205

Finalment, cal assenyalar que tots els elements i estructures documentats durant la excavació del Sector 4, el Segon Tram del Sector 6, el Pas de la Universitat del Sector 8, el Tram 3 del Sector 8, el Tram 2 del Sector 9 i el Sector 10 foren objecte del preceptiu informe d'afectació d'estructures⁹.

Amb la intervenció arqueològica al Tram 4 del Sector 8 es donà per acabades les tasques arqueològiques contemplades al projecte d'intervenció arqueològica subsidiària de la urbanització del nou carrer entre el carrer Montalegre i el carrer Torres i Amat, que significar tasques de control, seguiment i excavació arqueològica a la plaça dels Àngels, el carrer Montalegre, la seva cruïlla amb el carrer Valldonzella i la realització del nou carrer Torres i Amat.

⁹ MIQUEL I LÓPEZ, Júlia (2006) **Informe d'afectació d'estructures documentades a la intervenció arqueològica al nou carrer entre c/ Montalegre i c/ Torres i Amat de Barcelona. Codi: 011/06.** Informe presentat el juliol de 2006 (inèdit).

4.- CONCLUSIONS

A nivell general, la excavació dels diferents sectors en que es dividí la intervenció arqueològica i que es mostren consignats al capítol corresponent a les tasques arqueològiques realitzades, donà diferents mostres del urbanisme d'aquesta zona del Raval, des dels segle XVII fins l'època actual, tant si es parla d'arquitectura pública com privada.

En concret, es pot parlar de tres grans espais diferenciats. De Nord a Sud, primerament, teníem l'espai corresponent al actual carrer Torres i Amat on es documentà una primera fase consistent en l'antic mur de tancament que marcava les diferents antigues parcel·les conventuals dins de les quals s'hi ubicava l'antic safareig documentat al Sector 10 i que formava part d'una zona encara no urbanitzada.



Ubicació del primer gran espai mencionat i corresponent a la primera fase. (*Quarterons Garriga*)

Posteriorment, amb la desamortització i posterior subhasta dels bens conventuals i eclesiàstics, segons el decret de 8 de març de 1836 promogut pel ministre de finances Mendizabal i pel qual l'Estat podia vendre els monestirs religiosos regulars¹⁰ es dividiren els terrenys en diversos lots de parcel·les i s'hi construïren habitatges, a partir de la segona meitat del segle XIX.

¹⁰ Veure el capítol **Descripció del jaciment** a la present memòria

En aquesta segona fase d'ocupació del sector, durant la intervenció arqueològica, es van trobar restes dels habitatges amb els seus serveis així com el mur de façana, concretament al Sector 10 i al Tram 2 de la Rasa 1 i part del Sector 5. Aquesta finca, destinada a habitatge, seguia la orientació marcada per la línia de façana del tram del carrer Torres i Amat que s'encamina cap a la Ronda de Sant Antoni. La seva tipologia mostra una imatge típica dels habitatges del segle XIX amb murs de maons lligats amb morter que tenen una fonamentació de pedra i calç, altres elements de sustentació com pilars o peus drets, clavegueres de serveis de maons i perfil en U i baixants d'aigües pluvials.

A continuació, teníem tot l'espai que es corresponia amb el primer tram de la Rasa 1, i els Sectors 2, 3, 4; part dels Sectors 5 i 7, que es relacionen amb la finca núm. 8-10 del Carrer Valldonzella, la qual fou enderrocada prèviament a la intervenció arqueològica. En aquets espai es documentaren els diferents espais i àmbits que compartimentaven la finca, així com els diferents serveis soterranis, com dipòsits i clavegueres, així com un pou circular d'aigua ubicat a l'inici de la Rasa 1.

El tercer gran espai diferenciat el marcava tota la trajectòria, delimitada a banda i banda, del carrer Montalegre. Primerament, al sector Est, es documentà a la cruïlla amb el carrer Valldonzella i en direcció Sud dues finques destinades a habitatges. Segon i a continuació, una gran àrea no urbanitzada i en tercer lloc un sector destinat a dependències artesanals així com una zona que formava part de les dependències de la **Casa de la Misericòrdia**. Amb aquesta denominació s'englobà totes les diferents dependència que pertanyien a l'antiga fundació pia i que els darrers anys havien tingut utilitats diverses i havien estat objecte d'alteracions arquitectòniques i que seguidament es detallen.

Durant els primers anys del segle XIX, i fins ben entrada la segona meitat del segle, la falta de recursos econòmics van impedir a la Junta administradora de la **Casa de la Misericòrdia** emprendre reformes profundes per evitar la notable degradació que es manifestava en àmplies zones de l'edifici. D'aquesta manera, i

com ja havia succeït durant tot el segle XVIII, les úniques obres que es van realitzar en l'immoble poden ésser considerades com de puntuals i menors.

A partir dels primers anys de la segona meitat del segle XIX, la greu situació a la que havia arribat en el seu conjunt l'estructura de l'edifici i els plans del consistori barceloní respecte a la nova alineació del carrer de Montalegre, obligaren a la Junta administradora a no endarrerir més la necessària reedificació de bona part de l'edifici de la **Casa de la Misericòrdia**.

L'arquitecte Josep Simó i Foncuberta –que substituï a Josep Mas Vila com a arquitecte de la **Casa de la Misericòrdia** a partir de 1855- fou l'encarregat de presentar els plànols, la memòria i el pressupost per a la reedificació de part de l'edifici de la Casa de la Misericòrdia el 4 d'octubre de 1861.



A l'esquerra plànol de 1847 de Josep Mas Vila i a la dreta detall d'un plànol de 1858 que marca l'espai de l'antiga Casa de la Misericòrdia

El projecte del nou edifici es dividia en dues parts, una que correspondria a la clausura de les Religioses hospitalàries i l'altra a les noies que havien d'allotjar-se en dit edifici. En la mateixa memòria, el propi arquitecte descriu parcialment la distribució interna de l'edifici existent a mitjan segle XIX.

Els motius pels quals el projecte de Josep Simó i Foncuberta finalment fou realitzat només parcialment han d'ésser relacionats amb tota seguretat amb la

falta de capital per a dur a terme la totalitat de les obres. No obstant això, la importància del projecte de 1861 radica en el fet que constata l'existència d'un debat en el si de la institució sobre la necessitat de posar fi d'apressant estat de degradació en què es trobava l'edifici a mitjan segle XIX i que havia provocat l'ensurt amb l'esfondrament de diferents estances. Un debat que es perllongà per la dificultat d'accedir als recursos necessaris per a finançar les obres, que veurà al llarg dels anys una sèrie de propostes, i que no restarà resolt fins gairebé vint-i-cinc anys després amb la construcció en 1884 del nou edifici de la **Casa de Misericòrdia**.

Després d'un parèntesi que va durar la resta de la dècada dels 60, i en el qual es va produir la sortida de Josep Simó i Foncuberta com arquitecte de la institució, al començament dels 70 es va recuperar la idea de reedificar l'edifici. Entre 1870 i 1872 es va elaborar un nou projecte, aquesta vegada sota la direcció del nou arquitecte de la institució, Francesc de Paula del Villar Lozano, que en gran part recollia les propostes presentades en el projecte de 1861, diferenciant-se fonamentalment en la projecció d'una nova façana. Tot i disposar del corresponent permís del consistori barceloní, aquest projecte tampoc va passar d'ésser durant molts anys més que una proposta.

Tres anys més tard, el 1875, i donat l'estat ruïnós de l'edifici -el 4 d'octubre s'havia enfonsat part de la teulada en el punt anomenat *Comulgador de las Religiosas* i al començament de novembre s'havia presentat la proposició per a l'enderroc d'un sector de l'edifici conegut com la *Viga*-, es va prendre la decisió d'elaborar un nou informe sobre l'estat general de l'edifici.

A aquest informe li va seguir gairebé d'immediat una comunicació per part de Francesc de Paula del Villar amb la que acompanyava els plànols, la memòria, i el pressupost amb la contracta d'obres per a les obres de reconstrucció de l'establiment

La memòria i la contracta d'obres donen una àmplia idea de les tècniques i dels materials que es pensaven fer servir en la construcció. Moltes d'aquestes tècniques i materials coincidien amb les presentades en el projecte de 1861 i

també en molts dels casos amb les que es van aplicar i utilitzar deu anys més tard en la construcció definitiva de l'edifici.

Malgrat tots els intents realitzats per Francesc de Paula del Villar durant tot 1875 i el començament de 1876, el tema de l'enderrocament parcial i reedificació del nou edifici va entrar de nou en un punt mort. Esgotades totes les possibilitats per a resoldre els problemes que impediien la realització del projecte -principalment d'econòmic i la falta de resolució per part de la Junta administradora- i debilitada la seva posició enfront de la Junta administradora, l'arquitecte va presentar el quatre de febrer de 1876 la seva dimissió amb caràcter irrevocable.

Tornarien a transcórrer alguns anys fins que el projecte de reedificació tingués una nova, i en aquest cas definitiva, oportunitat d'ésser realitzat. En d'interval havia estat anomenat el substitut de Francesc de Paula del Villar; el nou arquitecte responsable va ésser Magí Rius i Mulat. A més, durant aquells anys havia estat presa la decisió d'enderrocar les parts més deteriorades de l'edifici.

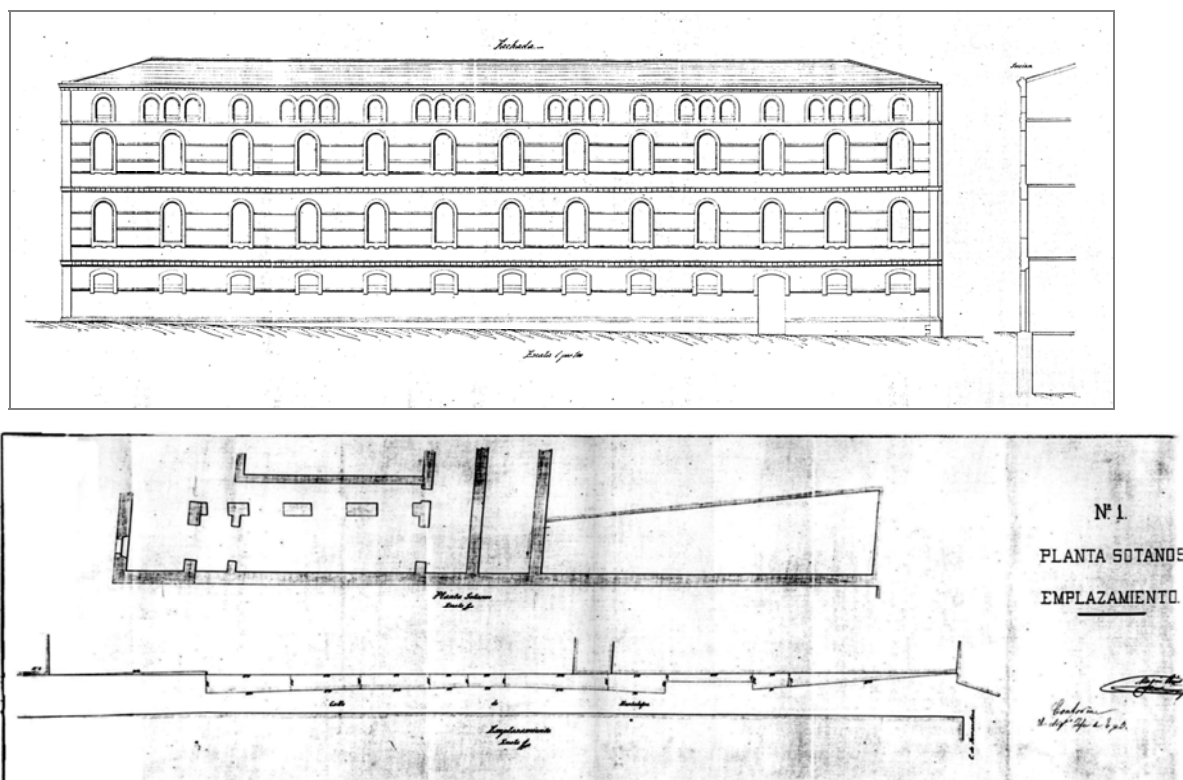
El 16 d'abril de 1884, Narciso de Cariatà com a president de la Junta de la Casa de Misericòrdia va presentar per a la seva aprovació per part del consistori barceloní *el proyecto de fachada y plantas del edificio que se desea construir en reemplazo de una parte de lo que se derribó años atras por ruinoso*¹. El projecte i disseny dels nous cossos d'edifici van ser de Magí Rius.

El projecte del nou edifici fou aprovat sense majors impediments per part de les instàncies corresponents. Així, entre la segona meitat de 1884 i 1885 es va construir el nou edifici de la **Casa de Misericòrdia**.

L'edifici resultant d'aquesta intervenció, fou una estructura formada per tres cossos de quatre plantes d'alçada i d'amplada reduïda. Els dos cossos principals es disposaven corrent el primer, al llarg del carrer de Montalegre i l'altre, perpendicular a d'interior donant sobre l'antic hort de la Misericòrdia. Paral·lel al primer i solidaritzant-se amb el segon, se l'implantà un altra construcció de menys llargària, que tancava els dos patis d'aquest edifici, que restaven delimitats al Sud per l'ala Nord de l'edificació de la Casa de la Misericòrdia. L'amplada d'aquests

cossos s'originà com a resultat de la necessitat d'albergar el propi Convent de les monges.

Totes aquestes estructures van ser enderrocades l'any 1993 i en el solar resultant es projectà part del que ha de ser la Facultat d'Història de la Universitat de Barcelona.¹¹



Plànols de la façana i la planta de soterrani del projecte de l'arquitecte Magí Rius (1884)

En definitiva les restes pertanyents a l'antiga **Casa de la Misericòrdia** que es van poder excavar als Sector 8 Tram 1 i al Sector 9 Tram 1, correspondrien de ben segur a 'edifici construït entre els anys 1884 i 1885 i que de ben seguir aprofitaria part de les fonamentacions dels edificis anteriors que ocupaven el sector per construir la nova estructura de l'edifici.

¹¹ Per més informació consultar VECLUS, S L (2006) Reinald González. Francesc Caballé-Lluís M. Bou **Estudi històric- arquitectònic i valoració patrimonial de l'edifici de l'església de la Casa de la Misericòrdia de Barcelona**. Febrer, 2006 (inèdit).

Quan a l'altra banda del carrer Montalegre, al seu tram final, situat al Sud es va poder determinar part de la trajectòria de l'antic mur de façana de les dependències de la **Casa de la Caritat** que s'ubicaven al lloc que actualment ocupa el MACBA.

La Casa de la Caritat el formaven un conjunt de dependències d'èpoques diverses i que foren successivament seu del convent de monges de Santa Maria de Montalegre, Seminari Episcopal, Hospici i, finalment, des de 1802 fins a mitjans segle XX la fundació pia coneguda com a Casa de la Caritat.

L'any 1993 part de les seves dependències foren enderrocades per construir el MACBA, mentre que les dependències ubicades al segon tram del carrer Montalegre i la cruïlla amb el carrer Valldonzella es convertiren en seu del CCCB.



Imatge aèria de les dependències de la Casa de la Caritat abans del seu enderroc parcial



Dues vistes de l'enderroc de part de les dependències de la Casa de la Caritat a l'esquerra de les imatges i la façana de l'antiga Casa de la Misericòrdia a la dreta

Seguidament s'analitzen els resultats obtinguts en detall de la intervenció arqueològica en cada sector.

SECTOR CARRER TORRES I AMAT

Rasa 1

Els diversos elements i estructures documentades durant la realització de la rasa de serveis es poden relacionar primer amb l'estructura de l'edifici d'habitatges i altres dependències annexes que es va demolir. Es van documentar primer, tot un seguit de murs, gairebé a nivell de fonamentació, els quals foren fàcilment relacionables amb les traces dels murs mestres o mitgers que encara s'observaven al mur descarnat que apareixia al costat Sud-oest del solar, a tocar amb la finca núm. 12 del carrer Valldonzella. Segon, la rasa de serveis objecte de seguiment i control arqueològic, travessà per la zona on s'ubicava el pati interior obert per, tot seguit, travessar el que es denominà a l'estudi històric arquitectònic "**Cos 5**"¹² i que era definit com una gran àrea de magatzem que constava de planta baixa, pis i terrat. Evidentment l'estudi mencionat només es va fer en superfície, per tant es possible afegir al mateix, l'estudi del subsòl, on van aparèixer diverses clavegueres, dipòsits i canalitzacions soterrades, les quals per les característiques dels seus sediments es mostrà de forma ben palesa l'activitat industrial que s'hi realitzava. Tot plegat presenta una cronologia no anterior a la segona meitat del segle XIX.

¹² Volum II. **Localització i descripció dels edificis**. Veure nota 1 per la referència

Sector 2

Aquesta zona, ubicada a l'oest de la Rasa 1 i seguint la seva mateixa trajectòria en paral·lel, es a dir de Sud a Nord, va permetre veure la continuïtat de molts dels elements documentats a la Rasa 1 com murs, clavegueres i dipòsits relacionats amb la finca que ocupava el sector, així com algun element nou que completava la planta dels edificis documentats, mantenint-se la cronologia establerta entorn la segona meitat del segle XIX.

Sector 3

Aquest petit sector representava una ampliació a l'Est de la Rasa 1 i que es va singularitzar ja que suposava alterar la pauta de la rasa per realitzar un pou i serví per completar la trajectòria i la traça d'algunes estructures ja documentades a la Rasa 1 i igualment relacionades amb la finca que ocupava tota la zona. Igualment la cronologia es pot establir a partir de la segona meitat del segle XIX.

Sector 4

Aquesta zona excavada ocupava majoritàriament la traça actual del carrer Valldonzella. Per aquesta raó van aparèixer els diferents tipus de serveis soterrats, com canalitzacions d'aigua, gas, electricitat, així com les traces finals corresponents amb l'antiga parcel·lació a nivell de façana. Un cop la trajectòria de la rasa de serveis es redreçà i seguia un traçat paral·lel a la línia de l'antiga façana de les finques, van aparèixer tot un seguit de murs i els fonaments dels edificis, així com les restes dels seus nivells de pavimentació, que cronològicament van des del moment inicial de la construcció de la finca, durant la segona meitat del segle XIX, fins a la darrera ocupació a finals dels segle XX.

Sector 5

L'excavació del Sector 5, que ocupava uns 50 metres quadrats, va permetre documentar un seguit d'estructures, bàsicament clavegueres, parcialment conservades, les qual anaven a desguassar cap a un seguit de dipòsits rectangulars, també parcialment evidenciats. També es va documentar un mur de trajectòria N/S que presentava un tancament afegit. Les característiques de la zona fan pensar en un lloc on es realitzaven activitats artesanals que

requerissin l'ús i emmagatzematge abundant d'aigua o, si més no, alguna mena de líquids.

Sector 6. Tram 1

En aquest sector de la excavació es varen poder exhumar les restes de dos àmbits diferenciats. Aquests dos àmbits estaven delimitats per sengles envans realitzats amb maó massís i amb aparell de trencajunt avançat. Així mateix s'evidenciaren tota una retícula de murs que seguien trajectòries paral·leles i perpendiculars entre ells. També es documentaren diferents canalitzacions i conduccions ceràmiques i clavegueres de maons, per sota els diferents nivells de pavimentació de rajoles i en una fase tardana d'ocupació es repavimentà l'espai amb un nivell de formigó. Tot aquest espai marcava una ocupació artesanal i/o industrial del sector durant els segles XIX-XX.

Sector 6. Tram 2

Aquesta zona, continuació del Sector 6 ja excavat¹³ en una fase anterior de la intervenció arqueològica, presentava una continuïtat estructural i morfològica similar a la documentada al Tram 1. En aquest tram del sector es trobà la trajectòria final del mur mitger que delimitava les parcel·les de les finques, així com dos nivells de pavimentació de rajoles relacionats amb l'antiga finca del carrer Valldonzella, que es marquen una cronologia situada entorn la segona meitat del segle XIX.

Sector 7

Aquest sector obert per la realització d'una rasa de serveis, s'obri en sentit perpendicular a la Rasa 1 i seguia una direcció Oest. La excavació d'aquesta zona va permetre documentar diferents serveis de la finca, com clavegueres de maons i perfil en U, així com les restes del nivell de pavimentació de rajoles que marcava almenys dos espais, evidenciats per les restes de dos murs de pedra i maons lligats amb morter de calç i que presentaven una trajectòria

¹³ MIQUEL LÓPEZ, Júlia Informe d'afectació d'estructures documentades a la intervenció arqueològica al nou carrer entre c/ Montalegre i c/ Torres i Amat de Barcelona (Març 2006).

perpendicular entre ells, a més de les restes d'envans que compartimentaven l'espai.

Sector 10

El resultat més interessant de la excavació efectuada en aquest sector fou, per una banda, documentar estructures relacionades amb les darreres activitats industrials de l'edifici com fou el cas de les cendreres ubicades a l'àrea on es trobava la xemeneia de maons que es desmuntà al procedir a l'enderroc de l'edifici, i per l'altra documentar un antic safareig, el qual presentava tot un seguit d'elements relacionats amb ell, com foren envans, graons, paviments, etc. Aquest safareig ja va poder ser observat durant l'època en que es realitzaren els *Quarters* o *Quarterons* per part de l'arquitecte Miquel Garriga a mitjan segle XIX. Finalment també es va poder documentar l'antic mur de façana de l'edifici que ocupava l'espai anteriorment a l'obertura del carrer Torres i Amat, part del nivell de pavimentació interior de la finca, així com d'altres elements del mateix com clavegueres i elements de sustentació.

SECTOR CARRER MONTALEGRE

Sector 8. Tram 1

Al tram 1 (entre el carrer Elisabets i la porta de la nova universitat) es van documentar tot un seguit d'edificacions semi soterrades destinades a emmagatzematge i serveis, totes elles delimitades per un mur de tancament de façana que ocupa tota la traça del carrer Montalegre. Cal no oblidar que al sector es trobaven ubicades una gran part de les dependències de la **Casa de la Misericòrdia**, la descripció de les quals es troba detallada al text de la present memòria.



Diferents perspectives de la edificacions de l'antiga Casa de la Misericòrdia abans del seu enderroc el 1993 (Fotos cedides per VECLUS, SL)

Sector 8. Tram 2

El tram 2 estava ocupat majoritària per dues edificacions, compartimentades en diferents àmbits i construïts entre mitjanes. Aquestes edificacions eren bàsicament destinades a habitatge, mentre que al sector situat més al Sud i que presentava pitjor estat de conservació era ocupat per zones diverses de serveis, sense poder precisar més dades ja que era la part que es trobava més alterada per la construcció del nou edifici de la Universitat. La ocupació del sector es pot establir entorn el primer quart del segle XIX

Sector 8. Tram 3

En aquest Sector van continuar apareixent estructures relacionades amb l'antic urbanisme de la zona, documentat durant el primer quart del segle XIX. Es documentaren diferents serveis de subministrament destinats als antics habitatges així com les restes dels mateixos habitatges, les traces excavades dels quals marcaven clarament que en aquest punt el carrer Valldonzella, en la seva convergència amb el carrer Montalegre, era més estret abans de la construcció de l'edifici contemporani del Servei Català d'Ocupació.

Sector 8. Tram 4

En aquest sector es va poder documentar el mur de pedra lligat amb morter de calç, que marcava la línia de façana de l'antic edifici relacionat amb les diverses dependències de la **Casa de la Caritat** que ocupava la zona, així com serveis antics relacionats amb la finca.

Sector 9. Tram 1

De l'excavació d'aquest sector destacà la presència d'un mur que seguia una trajectòria N/S i del qual només restava a nivell de la seva fonamentació. Es va poder documentar un tram de uns 18 metres de llargada, espai en el que es determinà que al dit mur se li s'adossaven un total de cinc murs, de forma perpendicular i en projecció ortogonal, els quals marcaven diferents àmbits d'ocupació. També es va poder determinar diferents serveis i que podien estar relacionats amb les antigues dependències de la **Casa de la Misericòrdia**.

Sector 9. Tram 2

El més destacable de la intervenció en la realització de la rasa en aquest sector fou l'aparició de diferents murs relacionats amb l'antiga parcel·lació del carrer dels Àngels. Aquesta evidència mostrà que el carrer era més estret abans de la remodelació realitzada durant la segona meitat del segle XIX. També destacà que es trobaren part de dos col·lectors, els quals recollien aigua de les baixants de les antigues finques.

En definitiva, la intervenció arqueològica realitzada ha representat el poder aprofundir més en les traces del urbanisme antic en aquest sector del Raval i poder constatar la seva continuïtat en el temps.

Les mostres d'arquitectura monumental d'edificis públics, tant de caire religiós com civil quedaren representats en el seguiment i control arqueològic, així com en la excavació de zones puntuals, dels sectors que ocupaven tot el carrer de Montalegre, amb les restes de les dependències de la Casa de la Misericòrdia i la Casa de la Caritat.

També fou interessant evidenciar les mostres del que es coneguda com arquitectura domèstica, es a dir, els edificis d'habitatges, que en aquesta zona del Raval de Barcelona, combinaven la residència familiar amb les activitats artesanals i industrials. D'aquesta manera, la façana principal formava un primer cos on s'integrava l'edifici residencial i que, a més tenia un accés per a carruatges i mercaderies, les quals a través d'un passadís, més o menys ample arribava a les dependències artesanals, les quals, segons la activitat que s'hi desenvolupava es trobaven compartimentades en funció de l'ús al qual hi estaven destinades.

Com a colofó destacar també la contribució de la arqueologia en aquesta intervenció que completa els estudis històric- arquitectònics de les edificacions de la ciutat i que poden ajudar en l'estudi del urbanisme de Barcelona.

5.- BIBLIOGRAFIA

ARRANZ, M. (2003) **La Rambla de Barcelona. Estudi d'història urbana.** Col·lecció Camí Real, n. 22, Rafael Dalmau Editor, Barcelona.

CIRICI, A. (1971) **Barcelona pam a pam.** Editorial Teide, Barcelona.

CUBELES, A. (2003) **Les muralles de Barcelona a L'Art Gòtic a Catalunya. Arquitectura III. Dels palaus a les masies.** Vol III, Enciclopèdia Catalana, Barcelona. pp 138-141.

DURAN I SANPERE, Agustí (Dir.) (1975) **Història de Barcelona.** Volum I **De la Prehistòria al segle XVI.**

FIGUEROLA, P.J.; MARTÍ, J.M. (1995) **La Rambla. Els seus convents. La seva història.** Catàleg Monumental de l'Arquebisbat de Barcelona, Vol. VI/2, Arxiu Diocesà de Barcelona, Barcelona.

FIGUEROLA ROTGER, Pere Jordi (2003) **"Els convents de la ciutat de Barcelona al segle XV"** dins **L'art gòtic a Catalunya. Arquitectura II. Catedrals, monestirs i altres edificis religiosos 2.** Volum II, Enciclopèdia Catalana, Barcelona. pp 230 a 238

GARCÍA I ESPUCHE, A. I GUÀRDIA I BASSOLS, M. (1986) **Espai i societat a la Barcelona pre-industrial.** Edicions de la Magrana, Barcelona.

GUÀRDIA, M. (2003) **"Les ciutats i les viles. La ciutat de Barcelona"** a **L'Art Gòtic a Catalunya. Arquitectura III. Dels palaus a les masies.** Vol III, Enciclopèdia Catalana, Barcelona. pp 46-54.

HUERTAS, J.; RODRÍGUEZ, M., (2000) **Muralla medieval de Barcelona: Darreres intervencions arqueològiques a I Congrés d'Arqueologia Medieval i Moderna de Catalunya, Igualada. 13, 14 i 15 de novembre de 1998.** Actes, ACRAM, Barcelona. pp. 16-22.

MATAS, Jaume (Dir.) (1995) **Historia de Barcelona. Desde su fundación al siglo XXI.**

MIQUEL LÓPEZ, Júlia **Informe d'afectació d'estructures documentades a la intervenció arqueològica al nou carrer entre c/ Montalegre i c/ Torres i Amat de Barcelona** (febrer 2006).

MIQUEL LÓPEZ, Júlia **Informe d'afectació d'estructures documentades a la intervenció arqueològica al nou carrer entre c/ Montalegre i c/ Torres i Amat de Barcelona** (març 2006).

MIQUEL LÓPEZ, Júlia **Informe d'afectació d'estructures documentades a la intervenció arqueològica al nou carrer entre c/ Montalegre i c/ Torres i Amat de Barcelona** (abril, 2006).

MIQUEL LÓPEZ, Júlia **Informe d'afectació d'estructures documentades a la intervenció arqueològica al nou carrer entre c/ Montalegre i c/ Torres i Amat de Barcelona** (juliol, 2006).

SOBREQUÉS I CALLICÓ, Jaume (Dir.) (1992) **Història de Barcelona**. Volum 1 *La ciutat antiga*, Volum 2 *La formació de la Barcelona medieval* Volum 3 *La ciutat consolidada (segles XIII-XV)*, Volum 4 *Barcelona dins de la Catalunya moderna (segles XVI-XVII)*. Ajuntament de Barcelona i Enciclopèdia Catalana, Barcelona.

SAGARRA I TRIAS, Ferran (1996) **Barcelona, ciutat de transició (1848-1868). El projecte urbà a través dels treballs de l'arquitecte Miquel Garriga i Roca**. Institut d'Estudis Catalans. Arxius de les Seccions de Ciències, CXI, Barcelona.

SOBREQUÉS I CALLICÓ, Jaume (Dir.) (1993) **Història de Barcelona. La ciutat a través del temps. Cartogràfica històrica. Índex general**. Ajuntament de Barcelona i Enciclopèdia Catalana, Barcelona.

VV. AA (1992) **Catalunya Romànica**. Volum XX *El Barcelonès, el Baix Llobregat, el Maresme*.

VECLUS, S L (2005) Reinald González. Francesc Caballé- Lluís M. Bou- Sara Simon **Estudi històric arquitectònic de la finca núm. 12 del carrer de Valldonzella de Barcelona**. Juny, 2005 (inèdit).

VECLUS, S L (2006) Reinald González. Francesc Caballé- Lluís M. Bou **Estudi històric- arquitectònic i valoració patrimonial de l'edifici de l'església de la Casa de la Misericòrdia de Barcelona**. Febrer, 2006 (inèdit).

**MEMÒRIA DE LA INTERVENCIÓ
ARQUEOLÒGICA ALS CARRERS MONTALEGRE,
VALLDONZELLA, PLAÇA DELS ÀNGELS I
TORRES I AMAT DE BARCELONA
Codi: 011/06**

6 febrer a 28 de juliol de 2006

**Promotor de l'obra:
FOMENT DE CIUTAT VELLA, S.A.**



Realització:



**Direcció tècnica:
Júlia MIQUEL I LÓPEZ
Arqueòloga**

**VOLUM II
Barcelona, FEBRER DE 2007**

ANNEX 1
REPERTORI D'UNITATS ESTRATIGRÀFIQUES

ANNEX 1

REPERTORI D'UNITATS ESTRATIGRÀFIQUES

SECTOR CARRER TORRES I AMAT

RASA 1

- **U.E. 1000**
DEFINICIÓ: Peces vorera
DISTINCIÓ: Estructura
MATERIAL: Pedra
APARELL: --
LLIGAM: Ciment
SEQÜÈNCIA FÍSICA: Cobreix a 1001
DESCRIPCIÓ: Peça de pedra de la vorera del carrer Valldonzella de 10 cm de gruix
CRONOLOGIA: Contemporània. Segle XX

- **U.E. 1001**
DEFINICIÓ: Planxé
DISTINCIÓ: Estructura
MATERIAL: Formigó
APARELL: --
LLIGAM: Formigó
SEQÜÈNCIA FÍSICA: Cobert per 1000
Cobreix a 1002
DESCRIPCIÓ: Planxé de formigó per anivellar la vorera del carrer
CRONOLOGIA: Contemporània. Segle XX

- **U.E. 1002**
DEFINICIÓ: Estrat
DISTINCIÓ: Color i textura
COLOR: Marró clar
COMPONENTS GEOLÒGICS: Sorres
COMPONENTS ORGÀNICS: --
COMPONENTS ARTIFICIALS: --
POTÈNCIA: 30 cm
SEQÜÈNCIA FÍSICA: Cobert per 1001
Cobreix a 1004
DESCRIPCIÓ: Sorres de reompliment
CRONOLOGIA: Contemporània. Segle XX

- △ **U.E. 1003**
DEFINICIÓ: Negatiu
DISTINCIÓ: Retall
POTÈNCIA: 90 cm
SEQÜÈNCIA FÍSICA: Talla a 1013
Reomplert per 1004

DESCRIPCIÓ: Rasa de fonamentació del col·lector general del carrer Valldonzella

CRONOLOGIA: Contemporània. Segle XIX-XX



U.E. 1004

DEFINICIÓ: Col·lector

DISTINCIÓ: Estructura

MATERIAL: Maons

APARELL: Trencajunt avançat

LLIGAM: Ciment

SEQÜÈNCIA FÍSICA: Cobert per 1002
Cobreix a 1008

DESCRIPCIÓ: Col·lector general del carrer Valldonzella, pel qual transcorre paral·lel, seguint el sentit del carrer i el qual fou seccionat transversalment en realitzar la rasa.

CRONOLOGIA: Contemporània. Segle XIX-XX



U.E. 1005

DEFINICIÓ: Negatiu

DISTINCIÓ: Retall

POTÈNCIA: 2 metres

SEQÜÈNCIA FÍSICA: Cobert per 1008
Talla a 1013
Reomplert per 1006

DESCRIPCIÓ: Rasa de fonamentació del mur de façana u.e. 1006

CRONOLOGIA: Contemporània. Segle XIX



U.E. 1006

DEFINICIÓ: Mur

DISTINCIÓ: Estructura

MATERIAL: pedra

APARELL: Aleatori

LLIGAM: Morter de calç

SEQÜÈNCIA FÍSICA: Cobert per 1008
Cobreix a 1013

DESCRIPCIÓ: Mur de façana de trajectòria E/W. L'element exhumat correspon a la seva fonamentació, la qual presenta 1 m d'amplada i més de 2 metres de potència, continuant baixant més enllà de la cota d'afectació de l'obra. Està bastit amb pedra lligada amb morter de qualitat i la seva trinxera de fonamentació retalla les argiles naturals, les quals apareixen a uns 0,40 m de la cota d'inici.

CRONOLOGIA: Contemporània. Segle XIX



U.E. 1007

DEFINICIÓ: Planxé

DISTINCIÓ: Estructura

MATERIAL: Formigó

APARELL: --

LLIGAM: --

SEQÜÈNCIA FÍSICA: Igual a 1001
Cobreix a 1008
DESCRIPCIÓ: Planxe de formigó que forma part de la vorera del carrer
Valldonzella
CRONOLOGIA: Contemporània. Segle XX

- **U.E. 1008**
DEFINICIÓ: Estrat
DISTINCIÓ: Color i textura
COLOR:
COMPONENTS GEOLÒGICS:
COMPONENTS ORGÀNICS:
COMPONENTS ARTIFICIALS:
POTÈNCIA:
SEQÜÈNCIA FÍSICA: Cobert per 1007
Cobreix a 1012, 1021, 1023,1025,1027, 1029,
1031, 1033, 1035,1037, 1039, 1041, 1044, 1046,
1050, 1052, 1055, 1057, 1059
DESCRIPCIÓ: Anivellament de terra sota el planxé de formigó
CRONOLOGIA: Contemporània. Segle XIX

- **U.E. 1009**
DEFINICIÓ: Paviment
DISTINCIÓ: Estructura
MATERIAL: Rajoles
APARELL: de punta
LLIGAM: Morter de calç
SEQÜÈNCIA FÍSICA: Cobreix a 1011
S'adossa a 1006
DESCRIPCIÓ: Restes de paviment de la finca, format per rajoles
vermelles de mida 0,15 per 0,15 m.
CRONOLOGIA: Contemporània. Segles XIX-XX

- **U.E. 1010**
DEFINICIÓ: Preparació
DISTINCIÓ: Estructures
MATERIAL: Morter de calç
APARELL: --
LLIGAM: --
SEQÜÈNCIA FÍSICA: Cobert per 1009
Cobreix a 1011
DESCRIPCIÓ: Preparació del paviment de rajoles
CRONOLOGIA: Contemporània. Segles XIX-XX

- **U.E. 1011**
DEFINICIÓ: Solera anivellament
DISTINCIÓ: Estructura
MATERIAL: Maons
APARELL: --
LLIGAM: Morter de calç

SEQÜÈNCIA FÍSICA: Cobert per 1010
Cobreix a 1012
DESCRIPCIÓ: Solera de maons de preparació del paviment de rajoles
CRONOLOGIA: Contemporània. Segles XIX-XX

- **U.E. 1012**
DEFINICIÓ: Estrat
DISTINCIÓ: Color i textura
COLOR: Marró clar
COMPONENTS GEOLÒGICS:
COMPONENTS ORGÀNICS:
COMPONENTS ARTIFICIALS:
POTÈNCIA:
SEQÜÈNCIA FÍSICA: Igual a 1061
Cobert per 1011
Cobreix a 1013
DESCRIPCIÓ: Estrat de reompliment format per terra, sorres i runa
CRONOLOGIA: Contemporània. Segles XIX-XX

- **U.E. 1013**
DEFINICIÓ: Estrat
DISTINCIÓ: Color i textura
COLOR: Marró fosc
COMPONENTS GEOLÒGICS:
COMPONENTS ORGÀNICS:
COMPONENTS ARTIFICIALS:
POTÈNCIA: --
SEQÜÈNCIA FÍSICA: Cobert per 1012
Tallat per 1020, 1022, 1024, 1026, 1028,
1030, 1032, 1034, 1036, 1038, 1040, 1045, 1051, 1054, 1056, 1058,
1060
DESCRIPCIÓ: Nivell d'argiles color marró fosc molt plàstiques i
caracteritzades per l'absència de material arqueològic. Aquest estrat fou
excavat fins a cota d'afectació
CRONOLOGIA: --

- △ **U.E. 1014**
DEFINICIÓ: Negatiu
DISTINCIÓ: Retall
POTÈNCIA: --
SEQÜÈNCIA FÍSICA: Talla a 1013
Reomplert per 1015
DESCRIPCIÓ: Rasa de fonamentació del mur u.e. 1015
CRONOLOGIA: Contemporània. Segle XIX

- **U.E. 1015**
DEFINICIÓ: Mur
DISTINCIÓ: Estructura
MATERIAL: Pedra i maons
APARELL: Aleatori

LLIGAM: Morter de calç

SEQÜÈNCIA FÍSICA: Cobert per 1012
Cobreix a 1013
S'adossa a 1017

DESCRIPCIÓ: Mur de trajectòria N/S, evidenciat parcialment en uns 2,10 m. Presenta una amplada de 0,50 m. i està construït de forma mixta alternant pedra i maó, lligat amb morter. Presenta una potència de 0,73 metres i fa cantonada amb el mur u.e. 1017.

CRONOLOGIA: Contemporània. Segles XIX-XX

△

U.E. 1016

DEFINICIÓ: Negatiu

DISTINCIÓ: Retall

POTÈNCIA:

SEQÜÈNCIA FÍSICA: Talla a 1013
Reomplert per 1017

DESCRIPCIÓ: Rasa de fonamentació del mur u.e. 1017

CRONOLOGIA: Contemporània. Segle XIX

□

U.E. 1017

DEFINICIÓ: Mur

DISTINCIÓ: Estructura

MATERIAL: Pedra i maons

APARELL: Aleatori

LLIGAM: Morter de calç

SEQÜÈNCIA FÍSICA: Cobert per 1012
Cobreix a 1013
Se li adossa 1015, 1023

DESCRIPCIÓ: Mur de trajectòria E/W que fa cantonada amb el mur u.e. 1015 i presenta les mateixes característiques constructives. S'ha documentat un tram de 2 m. evidenciant una potència de 0,69 m. Es troba parcialment afectat en el tram excavat.

CRONOLOGIA: Contemporània. Segles XIX-XX

△

U.E. 1018

DEFINICIÓ: Negatiu

DISTINCIÓ: Retall

POTÈNCIA:

SEQÜÈNCIA FÍSICA: Talla a 1013
Reomplert per 1019

DESCRIPCIÓ: Rasa de fonamentació del pou u.e. 1019

CRONOLOGIA: Contemporània. Segle XIX

□

U.E. 1019

DEFINICIÓ: Pou

DISTINCIÓ: Estructura

MATERIAL: Maons

APARELL: Trencajunt avançat

LLIGAM: Morter de calç

SEQÜÈNCIA FÍSICA: Cobert per 1010
Cobreix a 1018

DESCRIPCIÓ: Pou d'aigua bastit amb maons. Es de planta rodona presentant 1,30 m de diàmetre. Per la seva construcció s'utilitzà dos tipus de maons, els quals aixecaren la estructura amb la tècnica de cantell a la part més fonda i a trencajunt a les darreres filades. El brocal estava fet amb pedres tallades. Amb posterioritat el pou fou anul·lat, cobrint-lo amb una coberta en forma de volta obrada amb maons i revestida amb morter, per tal de pavimentar l'àmbit. Resultà totalment afectat per l'obra.

CRONOLOGIA: Contemporània. Segles XIX-XX

△

U.E. 1020

DEFINICIÓ: Negatiu

DISTINCIÓ: Retall

POTÈNCIA: 30 cm

SEQÜÈNCIA FÍSICA: Talla a 1013
Reomplert per 1021

DESCRIPCIÓ: Rasa de fonamentació de la claveguera u.e. 1021

CRONOLOGIA: Contemporània. Segles XIX-XX

□

U.E. 1021

DEFINICIÓ: Claveguera

DISTINCIÓ: Estructura

MATERIAL: Maons

APARELL: Trencajunt de cantell

LLIGAM: Morter de calç

SEQÜÈNCIA FÍSICA: Cobert per 1008
Reomple a 1020

DESCRIPCIÓ: Claveguera de maons amb perfil en U evidenciada parcialment al costat i en paral·lel al mur u.e. 1015. La seva afectació es parcial, puix només es va documentar al perfil.

CRONOLOGIA: Contemporània. Segles XIX-XX

△

U.E. 1022

DEFINICIÓ: Negatiu

DISTINCIÓ: Retall

POTÈNCIA: 30 cm

SEQÜÈNCIA FÍSICA: Talla a 1013
Reomplert per 1023

DESCRIPCIÓ: Rasa de fonamentació de la claveguera u.e. 1023

CRONOLOGIA: Contemporània. Segles XIX-XX

□

U.E. 1023

DEFINICIÓ: Claveguera

DISTINCIÓ: Estructura

MATERIAL: Maons

APARELL: Trencajunt de cantell

LLIGAM: Morter de calç

SEQÜÈNCIA FÍSICA: Cobert per 1008
Reomple a 1022

DESCRIPCIÓ: Claveguera de ceràmica documentada al perfil Nord del pou 1 i que es presenta al costat del pou u.e. 1019.

CRONOLOGIA: Contemporània. Segles XIX-XX

△

U.E. 1024

DEFINICIÓ: Negatiu

DISTINCIÓ: Retall

POTÈNCIA: 30 cm

SEQÜÈNCIA FÍSICA: Talla a 1013
Reomplert per 1025

DESCRIPCIÓ: Rasa de fonamentació de la claveguera u.e. 1025

CRONOLOGIA: Contemporània. Segles XIX-XX

□

U.E. 1025

DEFINICIÓ: Claveguera

DISTINCIÓ: Estructura

MATERIAL: Maons

APARELL: Trencajunt de cantell

LLIGAM: Morter de calç

SEQÜÈNCIA FÍSICA: Cobert per 1008
Reomple a 1024

DESCRIPCIÓ: Claveguera de ceràmica documentada al perfil Nord del pou 1 i que es presenta al costat del pou u.e. 1019.

CRONOLOGIA: Contemporània. Segles XIX-XX

△

U.E. 1026

DEFINICIÓ: Negatiu

DISTINCIÓ: Retall

POTÈNCIA: 1,10 m

SEQÜÈNCIA FÍSICA: Talla a 1013
Reomplert per 1027

DESCRIPCIÓ: Rasa de fonamentació del mur u.e. 1027

CRONOLOGIA: Contemporània. Segles XIX-XX

□

U.E. 1027

DEFINICIÓ: Mur

DISTINCIÓ: Estructura

MATERIAL: Maons

APARELL: Trencajunt

LLIGAM: Morter de calç

SEQÜÈNCIA FÍSICA: Cobert per 1008
Reomple a 1026

DESCRIPCIÓ: Mur de trajectòria N/S evidenciat parcialment a la Rasa 1. Està bastit bàsicament amb maons gruixuts lligats amb morter blanc. S'ha documentat un petit tram de 1,15 m i al seu perfil Sud sembla marcar-se una cantonada.

CRONOLOGIA: Contemporània. Segles XIX-XX

- △ **U.E. 1028**
DEFINICIÓ: Negatiu
DISTINCIÓ: Retall
POTÈNCIA: 1,20 m
SEQÜÈNCIA FÍSICA: Talla a 1013
Reomplert per 1029
DESCRIPCIÓ: Trinxera de fonamentació del mur u.e. 1029
CRONOLOGIA: Contemporània. Segles XIX-XX
- **U.E. 1029**
DEFINICIÓ: Mur
DISTINCIÓ: Estructura
MATERIAL: pedra i maons
APARELL: irregular
LLIGAM: morter de calç
SEQÜÈNCIA FÍSICA: Cobert per 1008
Reomple a 1028
DESCRIPCIÓ: Mur de trajectòria N/S, del qual es va excavar un tram de 1,20 m. Presenta una amplada de 0,60 m i està bastit amb pedra i maons lligats amb morter blanc. Aflorà a 0,30 m de l'inici del rebaix i la seva potència és de més de 2 m.
CRONOLOGIA: Contemporània. Segles XIX-XX
- △ **U.E. 1030**
DEFINICIÓ: Negatiu
DISTINCIÓ: Retall
POTÈNCIA: 0,90 m
SEQÜÈNCIA FÍSICA: Talla a 1013
Reomplert per 1031
DESCRIPCIÓ: Trinxera de fonamentació del mur u.e. 1031
CRONOLOGIA: Contemporània. Segles XIX-XX
- **U.E. 1031**
DEFINICIÓ: Mur
DISTINCIÓ: Estructura
MATERIAL: pedra i maons
APARELL: irregular
LLIGAM: morter de calç
SEQÜÈNCIA FÍSICA: Cobert per 1008
Reomple a 1030
DESCRIPCIÓ: Mur de trajectòria E/W del qual es va documentar un tram de 1,55 m. Presenta una amplada de 0,73 m. Aquest element es correspon amb la fonamentació del mur mestre de l'edifici i que encara es pot observar a la paret mitgera de la finca veïna núm. 12. La seva afectació és parcial i correspon a l'amplada de la Rasa 1 en aquest punt.
CRONOLOGIA: Contemporània. Segles XIX-XX
- **U.E. 1032**
DEFINICIÓ: Estrat
DISTINCIÓ: Color i textura

COLOR: Marró grisós
COMPONENTS GEOLÒGICS:
COMPONENTS ORGÀNICS:
COMPONENTS ARTIFICIALS:
POTÈNCIA: 20 cm
SEQÜÈNCIA FÍSICA: Reomple a 1033
DESCRIPCIÓ: Estrat de farciment de la claveguera u.e. 1033
CRONOLOGIA: Contemporània, Segles XIX-XX

- **U.E. 1033**
DEFINICIÓ: Claveguera
DISTINCIÓ: Estructura
MATERIAL: Maons
APARELL: Trencajunt de cantell
LLIGAM: Morter de calç
SEQÜÈNCIA FÍSICA: Reomple a 1088
DESCRIPCIÓ: Claveguera de maons documentada al perfil Sud de la rasa. Es troba en precari estat de conservació havent perdut la coberta i subsistir només el seu fons, format per maons de 0,15 per 0,30 m. S'ha pogut trobar 1,10 m i presenta una trajectòria N/S. La seva afectació es parcial.
CRONOLOGIA: Contemporània. Segles XIX-XX

- △ **U.E. 1034**
DEFINICIÓ: Negatiu
DISTINCIÓ: Retall
POTÈNCIA: 1,20 m
SEQÜÈNCIA FÍSICA: Talla a 1013
Reomplert per 1035
DESCRIPCIÓ: Trinxera de fonamentació del mur u.e. 1035
CRONOLOGIA: Contemporània. Segles XIX-XX

- **U.E. 1035**
DEFINICIÓ: Mur
DISTINCIÓ: Estructura
MATERIAL: maons
APARELL: trencajunt avançat
LLIGAM: ciment
SEQÜÈNCIA FÍSICA: Cobert per 1008
Reomple a 1034
DESCRIPCIÓ: Mur de tancament de trajectòria E/W, bastit amb maons moderns lligats amb ciment . S'ha evidenciat un tram de 0,80, presentant una amplada de 1,77 m. Presenta poca potència, uns 0,31 m. Sembla la fonamentació de tancament del primer cos de la finca.
CRONOLOGIA: Contemporània. Segle XX

- △ **U.E. 1036**
DEFINICIÓ: Negatiu
DISTINCIÓ: Retall
POTÈNCIA: --

SEQÜÈNCIA FÍSICA: Talla a 1013
Reomplert per 1037
DESCRIPCIÓ: Trinxera de fonamentació de la fresquera u.e. 1037
CRONOLOGIA: Contemporània. Segle XIX

- **U.E. 1037**
DEFINICIÓ: Fresquera
DISTINCIÓ: Estructura
MATERIAL: Maons i lloses de pedra
APARELL: pedra
LLIGAM: morter de calç
SEQÜÈNCIA FÍSICA: Cobert per 1029, 1031
Reomple a 1036
DESCRIPCIÓ: Fresquera o hipogeu. Estructura soterrada per guardar queviures o emmagatzemar d'altres materials que requerien un ambient fresc
CRONOLOGIA: Contemporània. Segle XIX

- △ **U.E. 1038**
DEFINICIÓ: Negatiu
DISTINCIÓ: Retall
POTÈNCIA: 0,80 m
SEQÜÈNCIA FÍSICA: Talla a 1013
Reomplert per 1039
DESCRIPCIÓ: Trinxera de fonamentació de l'element u.e. 1039
CRONOLOGIA: Contemporània. Segles XIX-XX

- **U.E. 1039**
DEFINICIÓ: Element de sustentació
DISTINCIÓ: Estructura
MATERIAL: maons
APARELL: trencajunt avançat
LLIGAM: ciment
SEQÜÈNCIA FÍSICA: Cobert per 1008
Reomple a 1038
DESCRIPCIÓ: Restes parcials d'un pilar de maons lligats amb ciment. Presenta una llargada de 0,63 per 1,10 m d'amplada amb una potència de 0,76 m.
CRONOLOGIA: Contemporània. Segles XIX-XX

- △ **U.E. 1040**
DEFINICIÓ: Negatiu
DISTINCIÓ: Retall
POTÈNCIA: 30 cm
SEQÜÈNCIA FÍSICA: Talla a 1013
Reomplert per 1041
DESCRIPCIÓ: Trinxera de fonamentació de la claveguera u.e. 1041
CRONOLOGIA: Contemporània. Segle XIX-XX

- **U.E. 1041**
DEFINICIÓ: Claveguera
DISTINCIÓ: Estructura
MATERIAL: Maons
APARELL: Trencajunt de cantell
LLIGAM: Morter de calç
SEQÜÈNCIA FÍSICA: Cobert per 1008
Reomple a 1040
DESCRIPCIÓ: Claveguera de maons, amb perfil en U que circula en direcció N/S. Només s'ha evidenciat un petit tram de 0,40 m, ja que es troba arrasada, possiblement durant les tasques de demolició dels edificis de la finca.
CRONOLOGIA: Contemporània. Segles XIX-XX

- **U.E. 1042**
DEFINICIÓ: Estrat
DISTINCIÓ: Color i textura
COLOR: Marró grisós
COMPONENTS GEOLÒGICS:
COMPONENTS ORGÀNICS:
COMPONENTS ARTIFICIALS:
POTÈNCIA: 15 cm
SEQÜÈNCIA FÍSICA: Reomple a 1041
DESCRIPCIÓ: Estrat de farciment de la claveguera u.e. 1041
CRONOLOGIA: Contemporània. Segles XIX-XX

- **U.E. 1043**
DEFINICIÓ: Estrat
DISTINCIÓ: Color i textura
COLOR: marró fosc
COMPONENTS GEOLÒGICS:
COMPONENTS ORGÀNICS:
COMPONENTS ARTIFICIALS:
POTÈNCIA: 10-15 cm
SEQÜÈNCIA FÍSICA: Cobert per 1008
Cobreix a 1044
DESCRIPCIÓ: Estrat argilós de poca potència que amortitza estructures en aquest tram
CRONOLOGIA: Contemporània. Segles XIX-XX

- **U.E. 1044**
DEFINICIÓ: Paviment
DISTINCIÓ: Estructura
MATERIAL: Rajoles
APARELL: de punta
LLIGAM: Morter de calç
SEQÜÈNCIA FÍSICA: Igual a 3005
Cobert per 1043

DESCRIPCIÓ: Paviment de cairons, és a dir de rajoles en cru, de mides 0,30 per 0,15 que cobreix parcialment la superfície on s'excava el pou 2 de l'obra, així com la seva ampliació (Sector 3).

CRONOLOGIA: Cronologia: Segles XIX-XX



U.E. 1045

DEFINICIÓ: Negatiu

DISTINCIÓ: Retall

POTÈNCIA: 30 cm

SEQÜÈNCIA FÍSICA: Talla a 1013
Reomplert per 1046

DESCRIPCIÓ: Trinxera de fonamentació de la claveguera u.e. 1046

CRONOLOGIA: Contemporània. Segles XIX-XX



U.E. 1046

DEFINICIÓ: Claveguera

DISTINCIÓ: Estructura

MATERIAL: Maons

APARELL: Trencajunt de cantell

LLIGAM: Morter de calç

SEQÜÈNCIA FÍSICA: Cobert per 1008
Reomple a 1045

DESCRIPCIÓ: Clavegueró parcialment destruït durant les tasques de demolició i evidenciat al perfil Nord de la Rasa 1. Està bastit amb maons, tant el seu fons com les parets. Presenta restes de la seva coberta, que és també de maons, encara que presenta a cada costat un petit carreu de pedra fent de dintell. Aquesta estructura tenia una amplada de 0,80 m i una alçada de 0,70 m.

CRONOLOGIA: Contemporània. Segles XIX-XX



U.E. 1047

DEFINICIÓ: Estrat

DISTINCIÓ: Color i textura

COLOR: Gris

COMPONENTS GEOLÒGICS: terra

COMPONENTS ORGÀNICS: carbons

COMPONENTS ARTIFICIALS: fosfats

POTÈNCIA: 15 cm

SEQÜÈNCIA FÍSICA: Reomple a 1046

DESCRIPCIÓ: Primer farciment del clavegueró u.e. 1046

CRONOLOGIA: Contemporània. Segles XIX-XX



U.E. 1048

DEFINICIÓ: Estrat

DISTINCIÓ: Color i textura

COLOR: Gris

COMPONENTS GEOLÒGICS: terra

COMPONENTS ORGÀNICS: carbons

COMPONENTS ARTIFICIALS: fosfats

POTÈNCIA: 20 cm

SEQÜÈNCIA FÍSICA: Reomple a 1046
DESCRIPCIÓ: Segon farciment del clavegueró u.e. 1046
CRONOLOGIA: Contemporània. Segles XIX-XX

△ **U.E. 1049 (anul·lat)**

△ **U.E. 1050**

DEFINICIÓ: Negatiu

DISTINCIÓ: Retall

POTÈNCIA: 1,10 m

SEQÜÈNCIA FÍSICA: Talla a 1062
Reomplert per 1063

DESCRIPCIÓ: Trinxera de fonamentació del mur u.e. 1063

CRONOLOGIA: Contemporània. Segles XIX-XX

△ **U.E. 1051**

DEFINICIÓ: Negatiu

DISTINCIÓ: Retall

POTÈNCIA: 1,60 m

SEQÜÈNCIA FÍSICA: Talla a 1013
Reomplert per 1052

DESCRIPCIÓ: Rasa de fonamentació del dipòsit u.e. 1052

CRONOLOGIA: Contemporània. Segles XIX-XX

□ **U.E. 1052**

DEFINICIÓ: Dipòsit

DISTINCIÓ: Estructura

MATERIAL: maons

APARELL: trencajunt avançat

LLIGAM: morter

SEQÜÈNCIA FÍSICA: Cobert per 1008
Reomple a 1051

DESCRIPCIÓ: Muret de maons, de trajectòria N/S i que presenta una amplada no determinada per una llargada documentada de 2,05 m. Aquest muret presenta una potència de 1,30 m i forma part de l'estructura d'un dipòsit rectangular de maons parcialment descobert.

CRONOLOGIA: Contemporània. Segles XIX-XX

○ **U.E. 1053**

DEFINICIÓ: Estrat

DISTINCIÓ: Color i textura

COLOR: marró fosc

COMPONENTS GEOLÒGICS:

COMPONENTS ORGÀNICS:

COMPONENTS ARTIFICIALS:

POTÈNCIA: 1,10 m

SEQÜÈNCIA FÍSICA: Reomple a 1052

DESCRIPCIÓ: Farciment o amortització del dipòsit u.e. 1052

CRONOLOGIA: Contemporània. Segles XIX-XX

- △ **U.E. 1054**
DEFINICIÓ: Negatiu
DISTINCIÓ: Retall
POTÈNCIA: 1,20 m
SEQÜÈNCIA FÍSICA: Talla a 1013
Reomplert per 1055
DESCRIPCIÓ: Trinxera de fonamentació del mur u.e. 1055
CRONOLOGIA: Contemporània. Segles XIX-XX
- **U.E. 1055**
DEFINICIÓ: Mur
DISTINCIÓ: Estructura
MATERIAL: maons
APARELL: trencajunt avançat
LLIGAM: morter
SEQÜÈNCIA FÍSICA: Cobert per 1008
Reomple a 1054
DESCRIPCIÓ: Muret de tancament Nord del dipòsit parcialment documentat. Les seves característiques són similars al mur u.e. 1050. La seva traça permet observar mides parcials del dipòsit, que tindria una llargada de 2,10 m per una amplada ignorada
CRONOLOGIA: Contemporània. Segles XIX-XX
- △ **U.E. 1056**
DEFINICIÓ: Negatiu
DISTINCIÓ: Retall
POTÈNCIA: 1,05 m
SEQÜÈNCIA FÍSICA: Talla a 1013
Reomplert per 1057
DESCRIPCIÓ: Rasa de fonamentació del mur u.e. 1057
CRONOLOGIA: Contemporània. Segles XIX-XX
- **U.E. 1057**
DEFINICIÓ: Mur
DISTINCIÓ: Estructura
MATERIAL: pedra, maons
APARELL: irregular
LLIGAM: morter
SEQÜÈNCIA FÍSICA: Cobert per 1008
Reomple a 1056
DESCRIPCIÓ: Mur de maons i pedra i trajectòria E/W adossat al muret u.e. 1055. Presenta una amplada de 0,60 m. i una llargada evidenciada de 0,80 m i una potència aproximada de 0,99 m.
CRONOLOGIA: Contemporània. Segles XIX-XX
- △ **U.E. 1058**
DEFINICIÓ: Negatiu
DISTINCIÓ: Retall
POTÈNCIA: 1,10 m

SEQÜÈNCIA FÍSICA: Talla a 1013
Reomplert per 1059
DESCRIPCIÓ: Rasa o trinxera de fonamentació del mur u.e. 1059
CRONOLOGIA: Contemporània. Segle XX

- **U.E. 1059**
DEFINICIÓ: Mur
DISTINCIÓ: Estructura
MATERIAL: maons
APARELL: trencajunt avançat
LLIGAM: ciment
SEQÜÈNCIA FÍSICA: Cobert per 1008
Reomple a 1058
DESCRIPCIÓ: Mur de tancament de maons lligats amb ciment, que presenta una amplada de 0,51 m i una llargada determinada per la rasa de 0,96 m. Està bastit amb maons de 0,15 per 0,30 m i presenta un arrebossat en la seva cara vista, a més de diversos *graffitis* contemporanis. Es tracta del mur o paret de tanca de la finca que encara és pot observar en superfície.
CRONOLOGIA: Contemporània. Segle XX.
- △ **U.E. 1060**
DEFINICIÓ: Negatiu
DISTINCIÓ: Retall
POTÈNCIA: 10 cm de diàmetre
SEQÜÈNCIA FÍSICA: Talla a 1013
DESCRIPCIÓ: Retall de construcció de la conducció d'aigua ubicat al costat del mur u.e. 1059
CRONOLOGIA: Contemporània. Segles XIX-XX
- **U.E. 1061**
DEFINICIÓ: Estrat
DISTINCIÓ: Color i textura
COLOR: Marró clar
COMPONENTS GEOLÒGICS:
COMPONENTS ORGÀNICS:
COMPONENTS ARTIFICIALS:
POTÈNCIA: 30-40 cm
SEQÜÈNCIA FÍSICA: Igual a 1012
Cobreix a 1013
DESCRIPCIÓ: Aportació de terres realitzada per l'obra per tal de facilitar el trànsit de vehicles durant les tasques
CRONOLOGIA: Contemporània. Segle XXI
- **U.E. 1062**
DEFINICIÓ: Estrat
DISTINCIÓ: Color i textura
COLOR: Marró
COMPONENTS GEOLÒGICS: terra
COMPONENTS ORGÀNICS: --

COMPONENTS ARTIFICIALS: --

POTÈNCIA: 40-60 cm

SEQÜÈNCIA FÍSICA: Cobert per 1061
Cobreix a 1063

DESCRIPCIÓ: Estrat de reompliment per anivellar aquest tram del sector

CRONOLOGIA: Contemporània. Segle XXI

□ **U.E. 1063**

DEFINICIÓ: Canalització

DISTINCIÓ: Estructura

MATERIAL: Pedra i maons

APARELL: Encofrat

LLIGAM: Morter

SEQÜÈNCIA FÍSICA: Cobert per 1062
Reomple a 1050

DESCRIPCIÓ: Estructura bastida amb maons seguint la tècnica de l'encofrat de morter i que possiblement es tracti d'una canalització d'aigües. Presenta una amplada de 0,75 m i s'ha exhumat una llargada de 1,70 m. Presenta una trajectòria E/W

CRONOLOGIA: Contemporània. Segles XIX-XX.

RASA 1. TRAM 2

□ **U.E. 1064**

DEFINICIÓ: Asfalt

DISTINCIÓ: Estructura

MATERIAL: Quitrà

APARELL: --

LLIGAM: --

SEQÜÈNCIA FÍSICA: Cobreix a 1065

DESCRIPCIÓ: Capa d'asfalt que cobreix el tram urbanitzat del carrer Torres i Amat

CRONOLOGIA: Contemporània. Segle XX

□ **U.E. 1065**

DEFINICIÓ: Preparació

DISTINCIÓ: Estructura

MATERIAL: Formigó

APARELL: --

LLIGAM: --

SEQÜÈNCIA FÍSICA: Cobert per 1064
Cobreix a 1066

DESCRIPCIÓ: Nivell de preparació per assentar l'asfalt del carrer de 5 cm de gruix

CRONOLOGIA: Contemporània. Segle XX

- **U.E. 1066**
DEFINICIÓ: Estrat
DISTINCIÓ: Color i textura
COLOR: marró clar
COMPONENTS GEOLÒGICS:
COMPONENTS ORGÀNICS:
COMPONENTS ARTIFICIALS:
POTÈNCIA: 12 cm
SEQÜÈNCIA FÍSICA: Cobert per 1065
Cobreix a 1068, 1072
DESCRIPCIÓ: Estrat de regularització d'aquest tram del sector
CRONOLOGIA: Contemporània. Segle XX

- **U.E. 1067**
DEFINICIÓ: Estrat
DISTINCIÓ: Color i textura
COLOR: Groc
COMPONENTS GEOLÒGICS: terra
COMPONENTS ORGÀNICS: --
COMPONENTS ARTIFICIALS: morter
POTÈNCIA: 10-14 cm
SEQÜÈNCIA FÍSICA: Cobert per 1066
Cobreix a 1070
DESCRIPCIÓ: Estrat de compactació format per terra i restes de morter
CRONOLOGIA: Contemporània. Segle XX

- **U.E. 1068**
DEFINICIÓ: Mur
DISTINCIÓ: Estructura
MATERIAL:
APARELL:
LLIGAM:
SEQÜÈNCIA FÍSICA: Cobert per
Cobreix a 1071
Se li adossa 1070
DESCRIPCIÓ: Mur de tancament per dividir parcel·les i/o horts de trajectòria N/S. Presenta una llargada documentada de 16,57 metres i una amplada de 0,65 metres. Bastit amb maó i pedra lligat amb morter de calç, representa el recreixement d'un mur més antic el qual serveix de fonament
CRONOLOGIA: Contemporània. Segles XIX-XX

- **U.E. 1069**
DEFINICIÓ: Canalització
DISTINCIÓ: Estructura
MATERIAL: Ceràmica
APARELL: --
LLIGAM: --
SEQÜÈNCIA FÍSICA: Cobert per 1086

DESCRIPCIÓ: Canalització ceràmica de secció circular per evacuar aigua encabida dins el mur u.e. 1068.

CRONOLOGIA: Segles XIX-XX

○ **U.E. 1070**

DEFINICIÓ: Estrat

DISTINCIÓ: Color i textura

COLOR: Marró clar

COMPONENTS GEOLÒGICS:

COMPONENTS ORGÀNICS:

COMPONENTS ARTIFICIALS:

POTÈNCIA: 1,10 m

SEQÜÈNCIA FÍSICA: Cobert per 1067

Cobreix a 1072

S'adossa a 1068

DESCRIPCIÓ: Estrat de runa producte de l'enderroc d'elements estructurals i que serví per aixecar la cota d'aquest tram del sector

CRONOLOGIA: Contemporània. Segle XX

□ **U.E. 1071**

DEFINICIÓ: Mur

DISTINCIÓ: Estructura

MATERIAL: Pedra

APARELL: Alineat

LLIGAM: morter

SEQÜÈNCIA FÍSICA: Cobert per 1068

Cobreix a 1075, 1078

Se li adossa 1072, 1073

DESCRIPCIÓ: Mur de tancament dels antics espais conventuals bastit amb pedra i carreus de pedra lligats amb morter, de trajectòria N/S i que es troba sota el mur u.e. 1068.

CRONOLOGIA: Segles XVI-XVII

○ **U.E. 1072**

DEFINICIÓ: Estrat

DISTINCIÓ: Color i textura

COLOR: marró fosc

COMPONENTS GEOLÒGICS:

COMPONENTS ORGÀNICS:

COMPONENTS ARTIFICIALS:

POTÈNCIA: 80 cm

SEQÜÈNCIA FÍSICA: Cobert per 1070

Cobreix a 1073

S'adossa a 1071

DESCRIPCIÓ: Estrat argilós marró fosc i consistència plàstica

CRONOLOGIA: Contemporània. Segle XIX

○ **U.E. 1073**

DEFINICIÓ: Estrat

DISTINCIÓ: Color i textura

COLOR: Marró groc

COMPONENTS GEOLÒGICS:

COMPONENTS ORGÀNICS:

COMPONENTS ARTIFICIALS:

POTÈNCIA: 30 cm

SEQÜÈNCIA FÍSICA: Cobert per 1072

Cobreix a 1076

S'adossa a 1071

DESCRIPCIÓ: Estrat marró groc de consistència plàstica amb presència d'algunes concrecions calcàries

CRONOLOGIA: Contemporània. Segle XIX

△

U.E. 1074

DEFINICIÓ: Negatiu

DISTINCIÓ: Rasa

POTÈNCIA: 50 cm

SEQÜÈNCIA FÍSICA: Talla a 1076

Reomplert per 1075

DESCRIPCIÓ: Trinxera de fonamentació del mur u.e. 1071

CRONOLOGIA: Moderna. Segles XVI-XVII

□

U.E. 1075

DEFINICIÓ: Banqueta de fonamentació

DISTINCIÓ: Mur

MATERIAL: Pedra

APARELL: irregular

LLIGAM: morter

SEQÜÈNCIA FÍSICA: Cobert per 1071

Cobreix a 1076

Reomple a 1076

DESCRIPCIÓ: Banqueta de fonamentació del mur u.e. 1071. Bastit amb pedra sense treballar lligada amb morter i d'uns 0,60 metres de potència.

CRONOLOGIA: Moderna. Segles XVI-XVII

○

U.E. 1076

DEFINICIÓ: Estrat

DISTINCIÓ: Color i textura

COLOR: Marró vermellós

COMPONENTS GEOLÒGICS:

COMPONENTS ORGÀNICS:

COMPONENTS ARTIFICIALS:

POTÈNCIA: 32 cm

SEQÜÈNCIA FÍSICA: Cobert per 1075

Cobreix a 1077

DESCRIPCIÓ: Estrat molt argilós que es caracteritza per l'absència de material arqueològic que pugui servir per donar una datació

CRONOLOGIA: --

- **U.E. 1077**
DEFINICIÓ: Estrat
DISTINCIÓ: Color i textura
COLOR: Marró
COMPONENTS GEOLÒGICS:
COMPONENTS ORGÀNICS:
COMPONENTS ARTIFICIALS:
POTÈNCIA: 43 cm
SEQÜÈNCIA FÍSICA: Cobert per
Cobreix a
S'adossa a
DESCRIPCIÓ: Estrat de deposició al·luvial. Terres aportades que fan
deduir la proximitat d'algun antic llit de riera
CRONOLOGIA: --

- **U.E. 1078**
DEFINICIÓ: Banqueta de fonamentació
DISTINCIÓ: Estructura
MATERIAL: pedra
APARELL: irregular
LLIGAM: morter de calç
SEQÜÈNCIA FÍSICA: Cobert per 1068
Cobreix a 1087
Se li adossa 1072, 1073
DESCRIPCIÓ: banquetta de fonamentació del mur u.e. 1068
CRONOLOGIA: Contemporània. Segles XIX-XX

- **U.E. 1079**
DEFINICIÓ: Element de sustentació
DISTINCIÓ: Estructura
MATERIAL: Maons
APARELL: de través
LLIGAM: Morter de calç
SEQÜÈNCIA FÍSICA: Cobert per 1070
Cobreix a 1080
DESCRIPCIÓ: Estructura de planta circular bastida amb maons i que
probablement es tractés el basament d'un pilar de maons
CRONOLOGIA: Contemporània. Segles XIX-XX

- **U.E. 1080**
DEFINICIÓ: Element de sustentació
DISTINCIÓ: Estructura
MATERIAL: maons
APARELL: trencajunt avançat
LLIGAM: morter
SEQÜÈNCIA FÍSICA: Cobert per 1079
Cobreix a 1087
DESCRIPCIÓ: Element de sustentació o pilar bastit amb maons
CRONOLOGIA: Contemporània. Segles XIX-XX

- **U.E. 1081**
DEFINICIÓ: Banqueta de fonamentació
DISTINCIÓ: Estructura
MATERIAL: Pedra
APARELL: Irregular
LLIGAM: Morter de calç
SEQÜÈNCIA FÍSICA: Cobert per 1082
Cobreix a 1087
DESCRIPCIÓ: Banqueta de fonamentació del mur u.e. 1082
CRONOLOGIA: Contemporània. Segles XIX-XX

- **U.E. 1082**
DEFINICIÓ: Mur
DISTINCIÓ: Estructura
MATERIAL: maons
APARELL: Trencajunt
LLIGAM: morter de calç
SEQÜÈNCIA FÍSICA: Cobert per 1070
Cobreix a 1081
Se li adossa 1083
DESCRIPCIÓ: Mur de façana bastit amb maons i del qual es va documentar un tram de 1,10 metres
CRONOLOGIA: Contemporània. Segles XIX-XX

- **U.E. 1083**
DEFINICIÓ: Paviment
DISTINCIÓ: Estructura
MATERIAL: Rajoles
APARELL: de punta
LLIGAM: Morter de calç
SEQÜÈNCIA FÍSICA: Cobert per 1070
S'adossa a 1082
DESCRIPCIÓ: Restes d'un paviment de rajoles
CRONOLOGIA: Contemporània. Segles XIX-XX

- **U.E. 1084**
DEFINICIÓ: Mur
DISTINCIÓ: Estructura
MATERIAL: pedra
APARELL: irregular
LLIGAM: morter de calç
SEQÜÈNCIA FÍSICA: Cobert per 1070
Cobreix a 1087
Tallat per 1071
DESCRIPCIÓ: Restes d'un mur de pedra lligat amb morter de calç i que segueix una trajectòria E/W
CRONOLOGIA: Contemporània. Segle XIX

- △ **U.E. 1085**
DEFINICIÓ: Negatiu
DISTINCIÓ: Retall
POTÈNCIA: 90 cm
SEQÜÈNCIA FÍSICA: Talla a 1087
Reomplert per 1081
DESCRIPCIÓ: Trinxera de fonamentació del mur u.e. 1081
CRONOLOGIA: Contemporània. Segles XIX-XX
- △ **U.E. 1086**
DEFINICIÓ: Negatiu
DISTINCIÓ: Retall
POTÈNCIA:
SEQÜÈNCIA FÍSICA: Talla a 1087
Reomplert per 1084
DESCRIPCIÓ: Trinxera de fonamentació del mur u.e. 1084
CRONOLOGIA: Contemporània. Segles XIX-XX
- **U.E. 1087**
DEFINICIÓ: Estrat
DISTINCIÓ: Color i textura
COLOR: Marró fosc
COMPONENTS GEOLÒGICS:
COMPONENTS ORGÀNICS:
COMPONENTS ARTIFICIALS:
POTÈNCIA:
SEQÜÈNCIA FÍSICA: Cobert per 1077, 1078, 1079, 1081, 1084
DESCRIPCIÓ: Estrat natural
CRONOLOGIA: --
- △ **U.E. 1088**
DEFINICIÓ: Negatiu
DISTINCIÓ: Retall
POTÈNCIA: 30 cm
SEQÜÈNCIA FÍSICA: Talla a 1013
Reomplert per 1033
DESCRIPCIÓ: Trinxera de fonamentació de la claveguera u.e. 1033
CRONOLOGIA: Contemporània. Segle XIX

SECTOR 2

- **U.E. 2000**
DEFINICIÓ: Estrat
DISTINCIÓ: Color i textura
COLOR: Marró clar
COMPONENTS GEOLÒGICS:
COMPONENTS ORGÀNICS:
COMPONENTS ARTIFICIALS:
POTÈNCIA: 30-60 cm
SEQÜÈNCIA FÍSICA: Cobreix a 2001
DESCRIPCIÓ: Estrat de reompliment format per terres aportades per l'obra
CRONOLOGIA: Contemporània. Segle XXI

- **U.E. 2001**
DEFINICIÓ: Estrat
DISTINCIÓ: Color i textura
COLOR: marró clar
COMPONENTS GEOLÒGICS:
COMPONENTS ORGÀNICS:
COMPONENTS ARTIFICIALS:
POTÈNCIA: 20-40 cm
SEQÜÈNCIA FÍSICA: Cobert per 2000
Cobreix a 2003, 2005, 2007, 2009, 2011, 2014, 2016, 2019, 2022, 2024, 2026, 2030, 2032
DESCRIPCIÓ: Estrat d'amortització de les estructures enderrocades
CRONOLOGIA: Contemporània. Segle XXI

- △ **U.E. 2002**
DEFINICIÓ: Negatiu
DISTINCIÓ: Retall
POTÈNCIA: 60 cm
SEQÜÈNCIA FÍSICA: Talla a 2028
Reomplert per 2003
DESCRIPCIÓ: Trinxera de fonamentació del mur u.e. 2003
CRONOLOGIA: Contemporània. Segle XIX

- **U.E. 2003**
DEFINICIÓ: Mur
DISTINCIÓ: Estructura
MATERIAL: Pedra
APARELL: irregular
LLIGAM: morter de calç
SEQÜÈNCIA FÍSICA: Cobert per 2001
Reomple a 2002

DESCRIPCIÓ: Mur mitger de trajectòria E/W obrat amb pedres lligades amb morter de calç
CRONOLOGIA: Contemporània. Segle XIX

△ **U.E. 2004**
DEFINICIÓ: Negatiu
DISTINCIÓ: Retall
POTÈNCIA: 60 cm
SEQÜÈNCIA FÍSICA: Talla a 2028
Reomplert per 2005
DESCRIPCIÓ: Trinxera de fonamentació del mur u.e. 2005
CRONOLOGIA: Contemporània. Segle XIX

□ **U.E. 2005**
DEFINICIÓ: Mur
DISTINCIÓ: Estructura
MATERIAL: Pedra
APARELL: Irregular
LLIGAM: Morter de calç
SEQÜÈNCIA FÍSICA: Cobert per 2001
Reomple a 2004
DESCRIPCIÓ: Mur mitger de trajectòria E/W
CRONOLOGIA: Contemporània. Segle XIX

△ **U.E. 2006**
DEFINICIÓ: Negatiu
DISTINCIÓ: Retall
POTÈNCIA:
SEQÜÈNCIA FÍSICA: Talla a 2028
Reomplert per 2007
DESCRIPCIÓ: Trinxera de fonamentació del mur u.e. 2007
CRONOLOGIA: Contemporània. Segle XIX

□ **U.E. 2007**
DEFINICIÓ: Mur
DISTINCIÓ: Estructura
MATERIAL: Pedra i maons
APARELL: irregular
LLIGAM: morter de calç
SEQÜÈNCIA FÍSICA: Cobert per 2001
Reomple a 2006
S'adossa a 2005
DESCRIPCIÓ: Mur mitger de trajectòria N/S
CRONOLOGIA: Contemporània. Segle XIX

△ **U.E. 2008**
DEFINICIÓ: Negatiu
DISTINCIÓ: Retall

POTÈNCIA: 30 cm
SEQÜÈNCIA FÍSICA: Talla a 2028
Reomplert per 2009
DESCRIPCIÓ: Retall de construcció de la claveguera u.e. 2009
CRONOLOGIA: Contemporània. Segle XIX

- **U.E. 2009**
DEFINICIÓ: Claveguera
DISTINCIÓ: Estructura
MATERIAL: Maons
APARELL: Trencajunt de cantell
LLIGAM: Morter de calç
SEQÜÈNCIA FÍSICA: Cobert per 2001
Reomple a 2008
DESCRIPCIÓ: Claveguera de maons i perfil en U de trajectòria N/S
CRONOLOGIA: Contemporània. Segle XIX

- △ **U.E. 2010**
DEFINICIÓ: Negatiu
DISTINCIÓ: Retall
POTÈNCIA: 30 cm
SEQÜÈNCIA FÍSICA: Talla a 2028
Reomplert per 2011
DESCRIPCIÓ: Retall de fonamentació de la claveguera u.e. 2011
CRONOLOGIA: Contemporània. Segle XIX

- **U.E. 2011**
DEFINICIÓ: Claveguera
DISTINCIÓ: Estructura
MATERIAL: Maons
APARELL: Trencajunt de cantell
LLIGAM: Morter de calç
SEQÜÈNCIA FÍSICA: Cobert per 2001
Reomple a 2010
DESCRIPCIÓ: Claveguera de maons i perfil en U, presentant una trajectòria N/S
CRONOLOGIA: Contemporània. Segle XIX

- **U.E. 2012**
DEFINICIÓ: Estrat
DISTINCIÓ: Color i textura
COLOR: Marró grisós
COMPONENTS GEOLÒGICS:
COMPONENTS ORGÀNICS:
COMPONENTS ARTIFICIALS:
POTÈNCIA:
SEQÜÈNCIA FÍSICA: Reomple a 2011
DESCRIPCIÓ: Estrat de farciment de la claveguera u.e. 2011
CRONOLOGIA: Contemporània. Segle XIX

- △ **U.E. 2013**
DEFINICIÓ: Negatiu
DISTINCIÓ: Retall
POTÈNCIA: 60 cm
SEQÜÈNCIA FÍSICA: Talla a 2028
Reomplert per 2014
DESCRIPCIÓ: Retall de fonamentació del mur u.e. 2014
CRONOLOGIA: Contemporània. Segle XIX
- **U.E. 2014**
DEFINICIÓ: Mur
DISTINCIÓ: Estructura
MATERIAL: Pedra
APARELL: Irregular
LLIGAM: Morter de calç
SEQÜÈNCIA FÍSICA: Cobert per 2001
Reomple a 2013
DESCRIPCIÓ: Mur mitger de trajectòria E/W
CRONOLOGIA: Contemporània. Segle XIX
- △ **U.E. 2015**
DEFINICIÓ: Negatiu
DISTINCIÓ: Retall
POTÈNCIA: 30 cm
SEQÜÈNCIA FÍSICA: Talla a 2028
Reomplert per 2016
DESCRIPCIÓ: Retall de fonamentació de la claveguera u.e. 2016
CRONOLOGIA: Contemporània. Segle XIX
- **U.E. 2016**
DEFINICIÓ: Claveguera
DISTINCIÓ: Estructura
MATERIAL: Maons
APARELL: Trencajunt de cantell
LLIGAM: Morter de calç
SEQÜÈNCIA FÍSICA: Cobert per 2001
Reomple a 2015
DESCRIPCIÓ: Claveguera de maons i perfil en U i trajectòria E/W
CRONOLOGIA: Contemporània. Segle XIX
- **U.E. 2017**
DEFINICIÓ: Estrat
DISTINCIÓ: Color i textura
COLOR: Marró grisós
COMPONENTS GEOLÒGICS: Terra
COMPONENTS ORGÀNICS: --
COMPONENTS ARTIFICIALS: --
POTÈNCIA: 20 cm

SEQÜÈNCIA FÍSICA: Reomple a 2016
DESCRIPCIÓ: Farciment de la claveguera u.e. 2016
CRONOLOGIA: Contemporània. Segle XIX

△ **U.E. 2018**
DEFINICIÓ: Negatiu
DISTINCIÓ: Retall
POTÈNCIA: 40 cm
SEQÜÈNCIA FÍSICA: Talla a 2028
Reomplert per 2019
DESCRIPCIÓ: Retall de fonamentació del dipòsit u.e. 2019
CRONOLOGIA: Contemporània. Segle XIX

□ **U.E. 2019**
DEFINICIÓ: Dipòsit
DISTINCIÓ: Estructura
MATERIAL: Maons
APARELL: Trencajunt avançat
LLIGAM: morter de calç
SEQÜÈNCIA FÍSICA: Cobert per 2001
Reomple a 2020
DESCRIPCIÓ: Dipòsit per contenir líquids, del qual s'han evidenciat tres dels seus quatre murs, que dona una planta rectangular i del qual no es pogué determinar el seu fons
CRONOLOGIA: Contemporània. Segle XIX

○ **U.E. 2020**
DEFINICIÓ: Estrat
DISTINCIÓ: Color i textura
COLOR: Marró gris
COMPONENTS GEOLÒGICS: terra
COMPONENTS ORGÀNICS: --
COMPONENTS ARTIFICIALS: --
POTÈNCIA: 30 cm
SEQÜÈNCIA FÍSICA: Reomple a 2019
DESCRIPCIÓ: Estrat de farciment del dipòsit u.e. 2019
CRONOLOGIA: Contemporània. Segle XIX

△ **U.E. 2021**
DEFINICIÓ: Negatiu
DISTINCIÓ: Retall
POTÈNCIA: 40 cm
SEQÜÈNCIA FÍSICA: Talla a 2028
Reomplert per 2022
DESCRIPCIÓ: Retall de fonamentació del mur u.e. 2022
CRONOLOGIA: Contemporània. Segle XIX

- **U.E. 2022**
DEFINICIÓ: Mur
DISTINCIÓ: Estructura
MATERIAL: Pedra
APARELL: Irregular
LLIGAM: Morter de calç
SEQÜÈNCIA FÍSICA: Cobert per 2001
Reomple a 2021
Se li adossa 2019
DESCRIPCIÓ: Mur mitger de trajectòria E/W
CRONOLOGIA: Contemporània. Segle XIX
- △ **U.E. 2023**
DEFINICIÓ: Negatiu
DISTINCIÓ: Retall
POTÈNCIA: 30 cm
SEQÜÈNCIA FÍSICA: Talla a 2028
Reomplert per 2024
DESCRIPCIÓ: Retall de fonamentació de l'element u.e. 2024
CRONOLOGIA: Contemporània. Segle XIX
- **U.E. 2024**
DEFINICIÓ: Element
DISTINCIÓ: Estructura
MATERIAL: Pedra i maons
APARELL: Irregular
LLIGAM: Morter de calç
SEQÜÈNCIA FÍSICA: Igual a 1035, 6003
Cobert per 2001
Reomple a 2023
DESCRIPCIÓ: Element constructiu indeterminat, possiblement les restes d'una fonamentació
CRONOLOGIA: Contemporània. Segle XIX
- △ **U.E. 2025**
DEFINICIÓ: Negatiu
DISTINCIÓ: Retall
POTÈNCIA: 30 cm
SEQÜÈNCIA FÍSICA: Talla a 2028
Reomplert per 2026
DESCRIPCIÓ: Retall de fonamentació del dipòsit u.e. 2026
CRONOLOGIA: Contemporània. Segle XIX
- **U.E. 2026**
DEFINICIÓ: Dipòsit
DISTINCIÓ: Estructura
MATERIAL: Maons
APARELL: Trencajunt avançat

LLIGAM: Morter de calç
SEQÜÈNCIA FÍSICA: Igual a 1052
Cobert per 2001
Reomple a 2025
DESCRIPCIÓ: Dipòsit rectangular de maons
CRONOLOGIA: Contemporània. Segle XIX

- **U.E. 2027**
DEFINICIÓ: Estrat
DISTINCIÓ: Color i textura
COLOR: marró grisós
COMPONENTS GEOLÒGICS: Terra
COMPONENTS ORGÀNICS: --
COMPONENTS ARTIFICIALS: --
POTÈNCIA: 20 cm
SEQÜÈNCIA FÍSICA: Reomple a 2026
DESCRIPCIÓ: Farciment del dipòsit u.e. 2026
CRONOLOGIA: Contemporània. Segle XIX

- **U.E. 2028**
DEFINICIÓ: Estrat
DISTINCIÓ: Color i textura
COLOR: Marró fosc
COMPONENTS GEOLÒGICS: Terra
COMPONENTS ORGÀNICS: --
COMPONENTS ARTIFICIALS: --
POTÈNCIA: 20 cm
SEQÜÈNCIA FÍSICA: Cobert per 2001
Cobreix a 2033
DESCRIPCIÓ: Estrat de reompliment
CRONOLOGIA: Contemporània. Segle XIX

- △ **U.E. 2029**
DEFINICIÓ: Negatiu
DISTINCIÓ: Retall
POTÈNCIA: 30 cm
SEQÜÈNCIA FÍSICA: Talla a 2028
Reomplert per 2030
DESCRIPCIÓ: Trinxera de fonamentació de la claveguera u.e. 2030
CRONOLOGIA: Contemporània. Segle XIX

- **U.E. 2030**
DEFINICIÓ: Claveguera
DISTINCIÓ: Estructura
MATERIAL: Maons
APARELL: Trencajunt de cantell
LLIGAM: morter de calç

SEQÜÈNCIA FÍSICA: Igual a 7004
Cobert per 2001
Reomple a 2029

DESCRIPCIÓ: Claveguera de maons i perfil en U i que segueix una trajectòria N/S i desguassa al dipòsit u.e. 2026

CRONOLOGIA: Contemporània. Segle XIX

△

U.E. 2031

DEFINICIÓ: Negatiu

DISTINCIÓ: Retall

POTÈNCIA: 30 cm

SEQÜÈNCIA FÍSICA: Talla a 2028
Reomplert per 2032

DESCRIPCIÓ: Trinxera de fonamentació del mur u.e. 2032

CRONOLOGIA: Contemporània. Segle XIX

□

U.E. 2032

DEFINICIÓ: Mur

DISTINCIÓ: Estructura

MATERIAL: Pedra

APARELL: irregular

LLIGAM: morter de calç

SEQÜÈNCIA FÍSICA: Cobert per 2001
Reomple a 2031

DESCRIPCIÓ: Restes molt parcials d'un mur determinat només en part al perfil de la rasa del sector

CRONOLOGIA: Contemporània. Segle XIX

SECTOR 3

- **U.E. 3000**
DEFINICIÓ: Estrat
DISTINCIÓ: Color i textura
COLOR: Marró clar
COMPONENTS GEOLÒGICS:
COMPONENTS ORGÀNICS:
COMPONENTS ARTIFICIALS:
POTÈNCIA: 10 cm
SEQÜÈNCIA FÍSICA: Cobreix a 3001
DESCRIPCIÓ: Estrat superficial fruit de les aportacions de terra de l'obra per anivellar en sector
CRONOLOGIA: Contemporània. Segle XXI

- **U.E. 3001**
DEFINICIÓ: Estrat
DISTINCIÓ: Color i textura
COLOR: Marró grisós
COMPONENTS GEOLÒGICS:
COMPONENTS ORGÀNICS:
COMPONENTS ARTIFICIALS:
POTÈNCIA: 20 cm
SEQÜÈNCIA FÍSICA: Cobert per 3000
Cobreix a 3002
DESCRIPCIÓ: Estrat de reompliment de terra i pedres
CRONOLOGIA: Contemporània. Segle XXI

- **U.E. 3002**
DEFINICIÓ: Estrat
DISTINCIÓ: Color i textura
COLOR: Marró clar
COMPONENTS GEOLÒGICS:
COMPONENTS ORGÀNICS:
COMPONENTS ARTIFICIALS:
POTÈNCIA: 40 cm
SEQÜÈNCIA FÍSICA: Cobert per 3001
Cobreix a 3003, 3005
DESCRIPCIÓ: Estrat format per runa procedent de la demolició de l'edifici
CRONOLOGIA: Contemporània. Segle XXI

- **U.E. 3003**
DEFINICIÓ: Mur
DISTINCIÓ: Estructura

MATERIAL: Pedra i maons

APARELL: Irregular

LLIGAM: Morter de calç

SEQÜÈNCIA FÍSICA: Cobert per 3002
Reomple a 3004

DESCRIPCIÓ: Restes d'un muret de pedra i maons amb arrebossat, de trajectòria E/W, que conserva una llargada de 1,10 m.

CRONOLOGIA: Segles XIX-XX.

△

U.E. 3004

DEFINICIÓ: Negatiu

DISTINCIÓ: Retall

POTÈNCIA: 60 cm

SEQÜÈNCIA FÍSICA: Talla a 3007
Reomplert per 3003

DESCRIPCIÓ: Trinxera de fonamentació del mur u.e. 3003

CRONOLOGIA: Contemporània. Segle XIX

□

U.E. 3005

DEFINICIÓ: Paviment

DISTINCIÓ: Estructura

MATERIAL: Rajoles

APARELL: A la mescla

LLIGAM: Morter de calç

SEQÜÈNCIA FÍSICA: Igual a 1044
Cobert per 3002
S'adossa a 3003

DESCRIPCIÓ: Paviment de cairons, és a dir de rajoles en cru, de mides 0,30 per 0,15 que cobria parcialment la superfície on s'excavà el pou 2 de l'obra, així com la seva ampliació en aquest Sector 3.

CRONOLOGIA: Segles XIX-XX

□

U.E. 3006

DEFINICIÓ: Preparació

DISTINCIÓ: Estructura

MATERIAL: Morter de calç

APARELL: --

LLIGAM: --

SEQÜÈNCIA FÍSICA: Cobert per 1044
Cobreix a 3007
S'adossa a 3003

DESCRIPCIÓ: Nivell de preparació sobre la que s'assenta el paviment u.e. 3005

CRONOLOGIA: Contemporània. Segle XIX

- **U.E. 3007**
DEFINICIÓ: Estrat
DISTINCIÓ: Color i textura
COLOR: Marró fosc
COMPONENTS GEOLÒGICS:
COMPONENTS ORGÀNICS:
COMPONENTS ARTIFICIALS:
POTÈNCIA:
SEQÜÈNCIA FÍSICA: Cobert per
Cobreix a
S'adossa a
DESCRIPCIÓ: Estrat d'argiles
CRONOLOGIA: Contemporània. Segle XIX

SECTOR 4

- **U.E. 4000**
DEFINICIÓ: Asfalt
DISTINCIÓ: Estructura
MATERIAL: Quitrà
APARELL: --
LLIGAM: --
SEQÜÈNCIA FÍSICA: Cobreix a 4001
DESCRIPCIÓ: Nivell de circulació del carrer compost per l'asfalt
CRONOLOGIA: Contemporània. Segle XX

- **U.E. 4001**
DEFINICIÓ: Preparació
DISTINCIÓ: Estructura
MATERIAL: Formigó
APARELL: --
LLIGAM: --
SEQÜÈNCIA FÍSICA: Cobert per 4000
Cobreix a 4002
DESCRIPCIÓ: Nivell de formigó que assenta l'asfalt u.e. 4000
CRONOLOGIA: Contemporània. Segle XX

- **U.E. 4002**
DEFINICIÓ: Estrat
DISTINCIÓ: Color i textura
COLOR: Marró clar
COMPONENTS GEOLÒGICS:
COMPONENTS ORGÀNICS:
COMPONENTS ARTIFICIALS:
POTÈNCIA:
SEQÜÈNCIA FÍSICA: Cobert per 4001
Cobreix a 4004
DESCRIPCIÓ: Estrat d'anivellament
CRONOLOGIA: Contemporània. Segle XX

- △ **U.E. 4003**
DEFINICIÓ: Negatiu
DISTINCIÓ: Retall
POTÈNCIA:
SEQÜÈNCIA FÍSICA: Talla a 4002
Reomplert per 4004
DESCRIPCIÓ: Retall de fonamentació del col·lector u.e. 4004
CRONOLOGIA: Contemporània. Segles XIX-XX

- **U.E. 4004**
DEFINICIÓ: Col·lector
DISTINCIÓ: Estructura
MATERIAL: Maons
APARELL: Trencajunt de cantell

LLIGAM: Morter de cal

SEQÜÈNCIA FÍSICA: Cobert per 4002
Reomple a 4003

DESCRIPCIÓ: Col·lector d'aigua de trajectòria N/S bastit amb maons i revestit amb ciment, presenta restes d'una volta també de maons.

CRONOLOGIA: Contemporània Segles XIX-XX

△

U.E. 4005

DEFINICIÓ: Negatiu

DISTINCIÓ: Retall

POTÈNCIA: 65 cm

SEQÜÈNCIA FÍSICA: Talla a 4002
Reomplert per 4006

DESCRIPCIÓ: Retall de fonamentació del mur u.e. 4006

CRONOLOGIA: Contemporània. Segle XIX

□

U.E. 4006

DEFINICIÓ: Mur

DISTINCIÓ: Estructura

MATERIAL: Pedra

APARELL: Irregular

LLIGAM: Morter de calç

SEQÜÈNCIA FÍSICA: Cobert per 4002
Reomple a 4005

DESCRIPCIÓ: Mur bastit amb pedra i morter, del qual s'evidencien les traces al perfil de la rasa i que podria formar part de la parcel·lació antiga del carrer Valldonzella.

CRONOLOGIA: Contemporània. Segle XIX

△

U.E. 4007

DEFINICIÓ: Negatiu

DISTINCIÓ: Retall

POTÈNCIA:

SEQÜÈNCIA FÍSICA: Talla a 4002
Reomplert per 4008

DESCRIPCIÓ: Retall de fonamentació del mur u.e. 4008

CRONOLOGIA: Contemporània. Segle XIX

□

U.E. 4008

DEFINICIÓ: Mur

DISTINCIÓ: Estructura

MATERIAL: Pedra

APARELL: irregular

LLIGAM: morter de calç

SEQÜÈNCIA FÍSICA: Cobert per 4002
Reomple a 4007

DESCRIPCIÓ: Restes d'un mur o d'una fonamentació, de trajectòria N/S, ja afectat per remocions anteriors. Bastit amb pedra i morter amb algun maó.

CRONOLOGIA: Contemporània. Segle XIX

△

U.E. 4009

DEFINICIÓ: Negatiu

DISTINCIÓ: Retall

POTÈNCIA:

SEQÜÈNCIA FÍSICA: Talla a 4002
Reomplert per 4010

DESCRIPCIÓ: Retall de fonamentació de la claveguera u.e. 4010

CRONOLOGIA: Contemporània. Segle XIX

□

U.E. 4010

DEFINICIÓ: Claveguera

DISTINCIÓ: Estructura

MATERIAL: Maons

APARELL: Trencajunt de cantell

LLIGAM: Morter de calç

SEQÜÈNCIA FÍSICA: Cobert per 4002
Reomple a 4009

DESCRIPCIÓ: Claveguera de maons i perfil en U, de trajectòria N/S ja afectada en remocions anteriors.

CRONOLOGIA: Contemporània. Segle XIX

□

U.E. 4011

DEFINICIÓ: Planxé de formigó

DISTINCIÓ: Estructura

MATERIAL: formigó

APARELL: --

LLIGAM: --

SEQÜÈNCIA FÍSICA: Cobert per 4002

DESCRIPCIÓ: Planxé de formigó que protegeix diversos serveis

CRONOLOGIA: Contemporània. Segle XIX

△

U.E. 4012

DEFINICIÓ: Negatiu

DISTINCIÓ: Retall

POTÈNCIA:

SEQÜÈNCIA FÍSICA: Talla a 4002
Reomplert per 4013

DESCRIPCIÓ: Retall de fonamentació de la fossa sèptica u.e. 4013

CRONOLOGIA: Contemporània. Segle XIX

□

U.E. 4013

DEFINICIÓ: Fossa sèptica

DISTINCIÓ: Estructura

MATERIAL: Pedra i maons

APARELL: pedra i maons

LLIGAM: morter de calç

SEQÜÈNCIA FÍSICA: Cobert per 4016
Reomple a 4012

DESCRIPCIÓ: Fossa sèptica o pou mort per aigües fecals. Bastit amb pedra i maons de revestiment més una capa de ciment per impermeabilitzar internament l'element. Amida 2,62 per 1,60 metres i es troba en línia amb l'antiga façana de l'edifici enderrocat del carrer Valldonzella núm. 8-10.

CRONOLOGIA: Contemporània. Segle XIX

- **U.E. 4014**

DEFINICIÓ: Estrat
DISTINCIÓ: Color i textura
COLOR: Marró grisós
COMPONENTS GEOLÒGICS:
COMPONENTS ORGÀNICS:
COMPONENTS ARTIFICIALS:
POTÈNCIA:
SEQÜÈNCIA FÍSICA: Reomple a 4013
DESCRIPCIÓ: Estrat de farciment de la fossa sèptica u.e. 4013
CRONOLOGIA: Contemporània. Segle XX

- **U.E. 4015**

DEFINICIÓ: Canalització
DISTINCIÓ: Estructura
MATERIAL: Ceràmica
APARELL: --
LLIGAM: --
SEQÜÈNCIA FÍSICA: Reomple a 4013
DESCRIPCIÓ: Canalització de desguàs a la fossa sèptica u.e. 4013
CRONOLOGIA: Contemporània. Segle XX

- **U.E. 4016**

DEFINICIÓ: Planxé formigó
DISTINCIÓ: Estructura
MATERIAL: formigó
APARELL: --
LLIGAM: --
SEQÜÈNCIA FÍSICA: Cobreix a 4017
DESCRIPCIÓ: Planxé de formigó que amortitza totes les estructures documentades en aquest tram del sector
CRONOLOGIA: Contemporània. Segle XX

- **U.E. 4017**

DEFINICIÓ: Paviment
DISTINCIÓ: Estructura
MATERIAL: Rajoles
APARELL: de punta
LLIGAM: Morter de calç
SEQÜÈNCIA FÍSICA: Cobert per 4016
Cobreix a 4018
S'adossa a 4013, 4024

DESCRIPCIÓ: Paviment de rajoles ceràmiques de mides 0,30 per 0,30 metres, parcialment documentat al perfil de la rasa
CRONOLOGIA: Contemporània. Segle XX.

- **U.E. 4018**
DEFINICIÓ: Preparació
DISTINCIÓ: Estructura
MATERIAL: Morter de calç
APARELL: --
LLIGAM: --
SEQÜÈNCIA FÍSICA: Cobert per 4017
Cobreix a 4017
S'adossa a 4013, 4024
DESCRIPCIÓ: Nivell de preparació on s'assenta el paviment u.e. 4017 format per una capa de morter de calç de 4 cm de gruix
CRONOLOGIA: Contemporània. Segle XX

- **U.E. 4019**
DEFINICIÓ: Estrat
DISTINCIÓ: Color i textura
COLOR: Marró
COMPONENTS GEOLÒGICS: terra
COMPONENTS ORGÀNICS: --
COMPONENTS ARTIFICIALS: --
POTÈNCIA: 1,95 m
SEQÜÈNCIA FÍSICA: Cobert per 4018
S'adossa a 4013, 4022, 4024
DESCRIPCIÓ: Estrat de reompliment ubicat entre la fossa sèptica u.e. 4013 i el murs 4022 i u.e. 4024
CRONOLOGIA: Contemporània. Segle XIX

- **U.E. 4020**
DEFINICIÓ: Estrat
DISTINCIÓ: Color i textura
COLOR: Marró
COMPONENTS GEOLÒGICS:
COMPONENTS ORGÀNICS:
COMPONENTS ARTIFICIALS:
POTÈNCIA: 40 cm
SEQÜÈNCIA FÍSICA: Cobert per 4016
Cobreix a 4025
S'adossa a 4024, 4039
DESCRIPCIÓ: Estrat d'anivellament realitzat per pujar la cota de circulació quan s'urbanitzà el carrer Valldonzella
CRONOLOGIA: Contemporània. Segle XIX

- △ **U.E. 4021**
DEFINICIÓ: Negatiu
DISTINCIÓ: Retall
POTÈNCIA: 1,60 m

SEQÜÈNCIA FÍSICA: Talla a 4062
Reomplert per 4022
DESCRIPCIÓ: Retall de fonamentació del mur u.e. 4022
CRONOLOGIA: Contemporània. Segle XIX

- **U.E. 4022**
DEFINICIÓ: Mur
DISTINCIÓ: Estructura
MATERIAL:
APARELL:
LLIGAM:
SEQÜÈNCIA FÍSICA: Cobert per 4002
Reomple a 4021
S'adossa a 4024
DESCRIPCIÓ: Mur bastit amb pedres irregulars lligades amb morter de calç, de llargada 1,13 metres i una amplada de 0,50 metres, porta una orientació E/W i s'adossa perpendicularment al mur u.e. 4024, que presenta les mateixes característiques constructives.
CRONOLOGIA: Contemporània. Segle XIX

- △ **U.E. 4023**
DEFINICIÓ: Negatiu
DISTINCIÓ: Retall
POTÈNCIA: 1,60
SEQÜÈNCIA FÍSICA: Talla a 4062
Reomplert per 4024
DESCRIPCIÓ: Retall de fonamentació del mur u.e. 4024
CRONOLOGIA: Contemporània. Segle XIX

- **U.E. 4024**
DEFINICIÓ: Mur
DISTINCIÓ: Estructura
MATERIAL: Pedra
APARELL: irregular
LLIGAM: morter de calç
SEQÜÈNCIA FÍSICA: Cobert per 4016
Se li adossa 4022
Reomple a 4023
DESCRIPCIÓ: Mur bastit amb pedres irregulars lligades amb morter de calç, de llargada 1,13 metres i una amplada de 0,70 metres, porta una orientació N/S i s'adossa perpendicularment al mur u.e. 4022, que presenta les mateixes característiques constructives.
CRONOLOGIA: Contemporània. Segle XIX

- **U.E. 4025**
DEFINICIÓ: Paviment
DISTINCIÓ: Estructura
MATERIAL: Rajola
APARELL: de caixó
LLIGAM: morter de calç

SEQÜÈNCIA FÍSICA: Cobert per 4020
Cobreix a 4026
S'adossa a 4024, 4029

DESCRIPCIÓ: Restes d'un paviment de rajoles en cru de mides 0,15 per 0,15 metres evidenciat al perfil de la rasa

CRONOLOGIA: Contemporània. Segle XIX

□ **U.E. 4026**

DEFINICIÓ: Preparació

DISTINCIÓ: Estructura

MATERIAL: Morter de calç

APARELL: --

LLIGAM: --

SEQÜÈNCIA FÍSICA: Cobert per 4025
Cobreix a 4027

DESCRIPCIÓ: Preparació del paviment u.e. 4025

CRONOLOGIA: Contemporània. Segle XIX

○ **U.E. 4027**

DEFINICIÓ: Estrat

DISTINCIÓ: Color i textura

COLOR: Marró fosc

COMPONENTS GEOLÒGICS: terra

COMPONENTS ORGÀNICS: --

COMPONENTS ARTIFICIALS: --

POTÈNCIA: 1,55 m

SEQÜÈNCIA FÍSICA: Cobert per 4026
Cobreix a 4062
S'adossa a 4024, 4029

DESCRIPCIÓ: Estrat de reompliment entre el mur u.e. 4024 i la fossa sèptica u.e. 4029

CRONOLOGIA: Contemporània. Segle XIX

△ **U.E. 4028**

DEFINICIÓ: Negatiu

DISTINCIÓ: Retall

POTÈNCIA: 1,58

SEQÜÈNCIA FÍSICA: Talla a 4062
Reomplert per 4029

DESCRIPCIÓ: Retall de fonamentació de la fossa sèptica u.e. 4029

CRONOLOGIA: Contemporània. Segle XIX

□ **U.E. 4029**

DEFINICIÓ: Fossa sèptica

DISTINCIÓ: Estructura

MATERIAL: pedra

APARELL: regular

LLIGAM: morter de calç

SEQÜÈNCIA FÍSICA: Cobert per 4030, 4031
Reomple a 4028

DESCRIPCIÓ: Fossa sèptica o pou mort de la qual es pogué determinar les característiques de tres dels seus quatre murs, consistents en un basament de pedres lligades amb morter seguint amb filades de maó pla formant una estructura rectangular i que presenta al seu mur Nord les restes de la volta de maons que la cobria (u.e. 4030).

CRONOLOGIA: Contemporània. Segle XIX

□ **U.E. 4030**

DEFINICIÓ: Volta

DISTINCIÓ: Estructura

MATERIAL: maons

APARELL: --

LLIGAM: morter de calç

SEQÜÈNCIA FÍSICA: Cobert per 4031
Cobreix a 4029

DESCRIPCIÓ: Restes d'una volta de maons que cobreix la fossa sèptica u.e. 4029.

CRONOLOGIA: Contemporània. Segle XIX

○ **U.E. 4031**

DEFINICIÓ: Estrat

DISTINCIÓ: Color i textura

COLOR: marró clar

COMPONENTS GEOLÒGICS: terra

COMPONENTS ORGÀNICS: --

COMPONENTS ARTIFICIALS: runa

POTÈNCIA: 40 cm

SEQÜÈNCIA FÍSICA: Cobert per 4016
Cobreix a 4029, 4030

DESCRIPCIÓ: Estrat de reompliment que amortitza la fossa sèptica u.e. 4029 format per terra i runa

CRONOLOGIA: Contemporània. Segle XIX

○ **U.E. 4032**

DEFINICIÓ: Estrat

DISTINCIÓ: Color i textura

COLOR: marró fosc

COMPONENTS GEOLÒGICS: terra, grava, sorres

COMPONENTS ORGÀNICS: --

COMPONENTS ARTIFICIALS: --

POTÈNCIA: 1,20 m

SEQÜÈNCIA FÍSICA: Cobert per 4030, 4031
Cobreix a 4034
Reomple a 4029

DESCRIPCIÓ: Estrat de reompliment que amortitza la fossa sèptica u.e. 4029 i format per graves i sorres

CRONOLOGIA: Contemporània. Segle XIX

- **U.E. 4033**
DEFINICIÓ: Canalització
DISTINCIÓ: Estructura
MATERIAL: PVC
APARELL: --
LLIGAM: --
SEQÜÈNCIA FÍSICA: Talla a 4029
DESCRIPCIÓ: Tub de PVC que serveix per desguassar a la fossa u.e. 4029
CRONOLOGIA: Contemporània. Segle XX
- **U.E. 4034**
DEFINICIÓ: Estrat
DISTINCIÓ: Color i textura
COLOR: marró fosc
COMPONENTS GEOLÒGICS: terra
COMPONENTS ORGÀNICS: --
COMPONENTS ARTIFICIALS: --
POTÈNCIA: 30 cm
SEQÜÈNCIA FÍSICA: Cobert per 4032
Reomple a 4029
DESCRIPCIÓ: Restes de sediment marró fosc molt contaminat procedent de l'ús de la fossa sèptica
CRONOLOGIA: Contemporània. Segle XIX
- △ **U.E. 4035**
DEFINICIÓ: Negatiu
DISTINCIÓ: Retall
POTÈNCIA: --
SEQÜÈNCIA FÍSICA: Talla a 4062
Reomplert per 4036
DESCRIPCIÓ: Retall o trinxera de fonamentació del mur u.e. 4036
CRONOLOGIA: Contemporània. Segle XIX
- **U.E. 4036**
DEFINICIÓ: Mur
DISTINCIÓ: Estructura
MATERIAL: pedra i maons
APARELL: irregular
LLIGAM: morter de calç
SEQÜÈNCIA FÍSICA: Cobert per 4002
Reomple a 4035
DESCRIPCIÓ: Mur mitger de trajectòria N/S, del qual es conserva un tram conservat de 2,40 metres de llargada per 0,90 d'amplada i que fou únicament delimitat sense ser excavat per anar més enllà del sector
CRONOLOGIA: Contemporània. Segle XIX

- **U.E. 4037**
DEFINICIÓ: Envà
DISTINCIÓ: Estructura
MATERIAL: maons
APARELL: trencajunt avançat
LLIGAM: morter de calç
SEQÜÈNCIA FÍSICA: Cobert per 4016
Cobreix a 4062
S'adossa a 4029
Se li adossa 4038, 4029
DESCRIPCIÓ: Restes d'un envà de maons disposats de llarg i trajectòria N/S, conservant-se un tram de 1,50 metres.
CRONOLOGIA: Contemporània. Segle XIX

- **U.E. 4038**
DEFINICIÓ: Paviment
DISTINCIÓ: Estructura
MATERIAL: Ciment Pòrtland
APARELL: --
LLIGAM: --
SEQÜÈNCIA FÍSICA: Cobert per 4002
Cobreix a 4039
S'adossa a 4036, 4037
DESCRIPCIÓ: Restes de paviment format per una capa de ciment Pòrtland
CRONOLOGIA: Contemporània. Segle XX

- **U.E. 4039**
DEFINICIÓ: Paviment
DISTINCIÓ: Estructura
MATERIAL: rajoles
APARELL: de punta
LLIGAM: morter de calç
SEQÜÈNCIA FÍSICA: Cobert per 4002
S'adossa a 4029, 4037
DESCRIPCIÓ: Restes d'un paviment de rajoles en cru de mides 0,30 per 0,30 metres, disposat en retícula i associat a l'envà u.e. 4037
CRONOLOGIA: Contemporània. Segle XIX

- **U.E. 4040**
DEFINICIÓ: Estrat
DISTINCIÓ: Color i textura
COLOR: marró
COMPONENTS GEOLÒGICS: terra
COMPONENTS ORGÀNICS: --
COMPONENTS ARTIFICIALS: --
POTÈNCIA: 25 cm
SEQÜÈNCIA FÍSICA: Cobert per 4016
Cobreix a 4041
S'adossa a 4029, 4045

DESCRIPCIÓ: Estrat de reompliment entre les estructures u.e. 4029 i u.e. 4045

CRONOLOGIA: Contemporània. Segle XIX

□ **U.E. 4041**

DEFINICIÓ: Paviment

DISTINCIÓ: Estructura

MATERIAL: Rajoles

APARELL: de caixó

LLIGAM: morter de calç

SEQÜÈNCIA FÍSICA: Cobert per 4040
Cobreix a 4042
S'adossa a 4029, 4045

DESCRIPCIÓ: Restes d'un paviment de rajoles en cru de mides 0,30 per 0,30 metres, associat al mur u.e. 4045.

CRONOLOGIA: Contemporània. Segle XIX

□ **U.E. 4042**

DEFINICIÓ: Preparació

DISTINCIÓ: Estructura

MATERIAL: Morter de calç

APARELL: --

LLIGAM: --

SEQÜÈNCIA FÍSICA: Cobert per 4041
Cobreix a 4043

DESCRIPCIÓ: Preparació del paviment u.e. 4041 consistent en una capa de morter de calç de 3 cm de gruix

CRONOLOGIA: Contemporània. Segle XIX

○ **U.E. 4043**

DEFINICIÓ: Estrat

DISTINCIÓ: Color i textura

COLOR: marró fosc

COMPONENTS GEOLÒGICS: terra

COMPONENTS ORGÀNICS: --

COMPONENTS ARTIFICIALS: --

POTÈNCIA: 1,65

SEQÜÈNCIA FÍSICA: Cobert per 4042
Cobreix a 4062
S'adossa a 4029, 4045

DESCRIPCIÓ: Estrat de reompliment per anivellar l'espai entre estructures

CRONOLOGIA: Contemporània. Segle XIX

△ **U.E. 4044**

DEFINICIÓ: Negatiu

DISTINCIÓ: Retall

POTÈNCIA: 1,70

SEQÜÈNCIA FÍSICA: Talla a 4062
Reomplert per 4045

DESCRIPCIÓ: Retall o trinxera de fonamentació del mur u.e. 4045
CRONOLOGIA: Contemporània. Segle XIX

- **U.E. 4045**
DEFINICIÓ: Mur
DISTINCIÓ: Estructura
MATERIAL: pedra
APARELL: irregular
LLIGAM: morter de calç
SEQÜÈNCIA FÍSICA: Cobert per 4016
Reomple a 4044
DESCRIPCIÓ: Mur mitger de trajectòria N/S llargada de 1,54 metres amb una amplada de 0,70 metres, bastit amb pedres disposades de forma irregular lligades amb morter de calç.
CRONOLOGIA: Contemporània. Segle XIX

- **U.E. 4046**
DEFINICIÓ: Estrat
DISTINCIÓ: Color i textura
COLOR: marró
COMPONENTS GEOLÒGICS: terra
COMPONENTS ORGÀNICS: --
COMPONENTS ARTIFICIALS: --
POTÈNCIA: 80 cm
SEQÜÈNCIA FÍSICA: Cobert per 4016
Cobreix a 4047, 4048
S'adossa a 4045, 4050
DESCRIPCIÓ: Reompliment de terra ubicat entre les estructures 4045 i 4050 realitzat per pujar la cota
CRONOLOGIA: Contemporània. Segle XIX

- **U.E. 4047**
DEFINICIÓ: Estrat
DISTINCIÓ: Color i textura
COLOR: marró
COMPONENTS GEOLÒGICS: terra
COMPONENTS ORGÀNICS: --
COMPONENTS ARTIFICIALS: runa
POTÈNCIA: 40 cm
SEQÜÈNCIA FÍSICA: Cobert per 4046
Cobreix a 4048
DESCRIPCIÓ: Bossada formada per runa producte de l'acumulació en un punt concret d'una aportació de runa
CRONOLOGIA: Contemporània. Segle XIX

- **U.E. 4048**
DEFINICIÓ: Estrat
DISTINCIÓ: Color i textura
COLOR: marró

COMPONENTS GEOLÒGICS: terra, pedres

COMPONENTS ORGÀNICS: --

COMPONENTS ARTIFICIALS: --

POTÈNCIA: 90 cm

SEQÜÈNCIA FÍSICA: Cobert per 4046, 4047
Cobreix a 4062
S'adossa a 4045, 4050

DESCRIPCIÓ: Estrat de reompliment format per terra amb alguns fragments petits de pedres

CRONOLOGIA: Contemporània. Segle XIX

△

U.E. 4049

DEFINICIÓ: Negatiu

DISTINCIÓ: Retall

POTÈNCIA: 1,50

SEQÜÈNCIA FÍSICA: Talla a 4062
Reomplert per 4050

DESCRIPCIÓ: Trinxera de fonamentació del mur u.e. 4050

CRONOLOGIA: Contemporània. Segle XIX

□

U.E. 4050

DEFINICIÓ: Mur

DISTINCIÓ: Estructura

MATERIAL: pedra

APARELL: irregular

LLIGAM: morter de calç

SEQÜÈNCIA FÍSICA: Cobert per 4016
Reomple a 4049

DESCRIPCIÓ: Mur mitger de trajectòria N/S llargada de 1,50 metres amb una amplada de 0,70 metres, bastit amb pedres disposades de forma irregular lligades amb morter de calç

CRONOLOGIA: Contemporània. Segle XIX

○

U.E. 4051

DEFINICIÓ: Estrat

DISTINCIÓ: Color i textura

COLOR: marró

COMPONENTS GEOLÒGICS:

COMPONENTS ORGÀNICS:

COMPONENTS ARTIFICIALS:

POTÈNCIA: 20 cm

SEQÜÈNCIA FÍSICA: Cobert per 4016
Cobreix a 4052
S'adossa a 4050, 4057

DESCRIPCIÓ: Estrat de reompliment ubicat entre els murs u.e.4050 i u.e. 4057

CRONOLOGIA: Contemporània. Segle XIX

- **U.E. 4052**
DEFINICIÓ: Paviment
DISTINCIÓ: Estructura
MATERIAL: rajoles
APARELL: de caixó
LLIGAM: morter de calç
SEQÜÈNCIA FÍSICA: Cobert per 4050
Cobreix a 4053
S'adossa a 4050, 4057
DESCRIPCIÓ: Restes d'un paviment de rajoles en cru de mides 0,30 per 0,30 metres, associat als murs u.e. 4050 i u.e. 4057
CRONOLOGIA: Contemporània. Segle XIX

- **U.E. 4053**
DEFINICIÓ: Preparació
DISTINCIÓ: Estructura
MATERIAL: Morter de calç
APARELL: --
LLIGAM: --
SEQÜÈNCIA FÍSICA: Cobert per 4052
Cobreix a 4054
DESCRIPCIÓ: Nivell de preparació format per una capa de morter de calç de 3 cm de gruix que fonamenta i assenta el paviment u.e. 4052
CRONOLOGIA: Contemporània. Segle XIX

- **U.E. 4054**
DEFINICIÓ: Estrat
DISTINCIÓ: Color i textura
COLOR: marró
COMPONENTS GEOLÒGICS: terra
COMPONENTS ORGÀNICS: --
COMPONENTS ARTIFICIALS: ceràmica
POTÈNCIA: 30 cm
SEQÜÈNCIA FÍSICA: Cobert per 4053
Cobreix a 4055
S'adossa a 4050, 4057
DESCRIPCIÓ: Estrat d'anivellament
CRONOLOGIA: Contemporània. Segle XIX

- **U.E. 4055**
DEFINICIÓ: Estrat
DISTINCIÓ: Color i textura
COLOR: marró
COMPONENTS GEOLÒGICS: terra
COMPONENTS ORGÀNICS: --
COMPONENTS ARTIFICIALS: --
POTÈNCIA: 1,30
SEQÜÈNCIA FÍSICA: Cobert per 4054
Cobreix a 4062
S'adossa a 4050, 4057

DESCRIPCIÓ: Estrat de reompliment situat entre els murs u.e.4050 i u.e. 4057

CRONOLOGIA: Contemporània. Segle XIX

△

U.E. 4056

DEFINICIÓ: Negatiu

DISTINCIÓ: Retall

POTÈNCIA: 1,60

SEQÜÈNCIA FÍSICA: Talla a 4062
Reomplert per 4057

DESCRIPCIÓ: Retall o trinxera de fonamentació del mur u.e. 4057

CRONOLOGIA: Contemporània. Segle XIX

□

U.E. 4057

DEFINICIÓ: Mur

DISTINCIÓ: Estructura

MATERIAL: pedra

APARELL: irregular

LLIGAM: morter de calç

SEQÜÈNCIA FÍSICA: Cobert per 4016
Se li adossa 4052
Reomple a 4056

DESCRIPCIÓ: Mur mitger de trajectòria N/S llargada de 1,20 metres amb una amplada de 0,50 metres, bastit amb pedres disposades de forma irregular lligades amb morter de calç.

CRONOLOGIA: Contemporània. Segle XIX

○

U.E. 4058

DEFINICIÓ: Estrat

DISTINCIÓ: Color i textura

COLOR: marró

COMPONENTS GEOLÒGICS: terra

COMPONENTS ORGÀNICS: --

COMPONENTS ARTIFICIALS: --

POTÈNCIA: 60 cm

SEQÜÈNCIA FÍSICA: Cobert per 4016
Cobreix a 4059
S'adossa a 4057, 4061

DESCRIPCIÓ: Estrat de reompliment que anivella el tram situat entre els murs u.e. 4057 i u.e.4061

CRONOLOGIA: Contemporània. Segle XIX

○

U.E. 4059

DEFINICIÓ: Estrat

DISTINCIÓ: Color i textura

COLOR: marró

COMPONENTS GEOLÒGICS:

COMPONENTS ORGÀNICS:

COMPONENTS ARTIFICIALS:

POTÈNCIA:

SEQÜÈNCIA FÍSICA: Cobert per 4058
Cobreix a 4062
S'adossa a 4057, 4061
DESCRIPCIÓ: Estrat d'anivellament per regularitzar el tram del sector
CRONOLOGIA: Contemporània. Segle XIX

△

U.E. 4060
DEFINICIÓ: Negatiu
DISTINCIÓ: Retall
POTÈNCIA: 1,60
SEQÜÈNCIA FÍSICA: Talla a 4062
Reomplert per 4061
DESCRIPCIÓ: Retall o trinxera de fonamentació del mur u.e.4061
CRONOLOGIA: Contemporània. Segle XIX

□

U.E. 4061
DEFINICIÓ: Mur
DISTINCIÓ: Estructura
MATERIAL: pedra
APARELL: irregular
LLIGAM: morter de calç
SEQÜÈNCIA FÍSICA: Cobert per 4016
Reomple a 4060
DESCRIPCIÓ: Mur mitger de trajectòria N/S llargada de 1,20 metres amb una amplada no determinada, bastit amb pedres disposades de forma irregular lligades amb morter de calç.
CRONOLOGIA: Contemporània. Segle XIX

○

U.E. 4062
DEFINICIÓ: Estrat
DISTINCIÓ: Color i textura
COLOR: marró fosc
COMPONENTS GEOLÒGICS: terra, argiles
COMPONENTS ORGÀNICS: --
COMPONENTS ARTIFICIALS: --
POTÈNCIA: --
SEQÜÈNCIA FÍSICA: Cobert per 4019, 4020,4027, 4043, 4048,
4055, 4059
DESCRIPCIÓ: Estrat format per terra i argiles plàstiques situat a 2,05 metres de la cota d'inici de la intervenció en aquest sector i el qual no fou exhaurit en arribar a la cota d'afectació
CRONOLOGIA: --

SECTOR 5

- **U.E. 5000**
DEFINICIÓ: Estrat
DISTINCIÓ: Color i textura
COLOR: Marró clar
COMPONENTS GEOLÒGICS: terra
COMPONENTS ORGÀNICS: --
COMPONENTS ARTIFICIALS: --
POTÈNCIA: 18-20 cm
SEQÜÈNCIA FÍSICA: Cobreix a 5001
DESCRIPCIÓ: Estrat superficial format per terres diverses aportades per l'obra durant les tasques prèvies
CRONOLOGIA: Contemporània. Segle XXI

- **U.E. 5001**
DEFINICIÓ: Estrat
DISTINCIÓ: Color i textura
COLOR: Marró grisós
COMPONENTS GEOLÒGICS: terra
COMPONENTS ORGÀNICS: cendra
COMPONENTS ARTIFICIALS: --
POTÈNCIA: 15-18 cm
SEQÜÈNCIA FÍSICA: Cobert per 5000
Cobreix a 5003
DESCRIPCIÓ: Estrat d'anivellament format per terra barrejada amb cendres i restes vegetals
CRONOLOGIA: Contemporània. Segle XX

- △ **U.E. 5002**
DEFINICIÓ: Negatiu
DISTINCIÓ: Retall
POTÈNCIA: 1,30 m
SEQÜÈNCIA FÍSICA: Talla a 5000, 5004, 5008, 5014, 5015, 5031
DESCRIPCIÓ: Rasa marcada amb mitjans mecànics i que determina artificialment el Sector 5
CRONOLOGIA: Contemporània. Segle XXI

- **U.E. 5003**
DEFINICIÓ: Element constructiu
DISTINCIÓ: Estructura
MATERIAL: Maons
APARELL: Trencajunt avançat a terços
LLIGAM: Ciment
SEQÜÈNCIA FÍSICA: Se li adossa 5000, 5001, 5004, 5016, 5023
DESCRIPCIÓ: Estructura de secció rectangular bastida per protegir diversos serveis elèctrics
CRONOLOGIA: Contemporània. Segle XX

- **U.E. 5004**
DEFINICIÓ: Estrat
DISTINCIÓ: Color i textura
COLOR: marró clar
COMPONENTS GEOLÒGICS: terra
COMPONENTS ORGÀNICS: --
COMPONENTS ARTIFICIALS: runa
POTÈNCIA: 50 cm
SEQÜÈNCIA FÍSICA: Cobert per 5001
Cobreix a 5018, 5012, 5007, 5016
S'adossa a 5003
Tallat per 5002
DESCRIPCIÓ: Estrat de colmatació format per terra i runa procedent de l'enderroc de la finca preexistent i que amortitza totes les estructures
CRONOLOGIA: Contemporània. Segle XIX

- **U.E. 5005**
DEFINICIÓ: Plataforma de formigó
DISTINCIÓ: Estructura
MATERIAL: Formigó
APARELL: --
LLIGAM: --
SEQÜÈNCIA FÍSICA: Cobert per 5001
Cobreix a 5004
DESCRIPCIÓ: Plataforma formada per una planxa de formigó que porta encofrada els serveis elèctrics
CRONOLOGIA: Contemporània. Segle XX

- **U.E. 5006**
DEFINICIÓ: Mur
DISTINCIÓ: Estructura
MATERIAL: pedra i maons
APARELL: filades regulars
LLIGAM: morter de calç
SEQÜÈNCIA FÍSICA: Cobert per 5007
Cobreix a 5020
Reomple a 5032
Se li adossa 5011, 5016
DESCRIPCIÓ: Mur de trajectòria N/S, del qual s'ha documentat un tram de 7,57 metres. Bastit amb pedres i maons lligats amb morter blanc.
CRONOLOGIA: Contemporània. Segle XIX

- **U.E. 5007**
DEFINICIÓ: Estrat
DISTINCIÓ: Color i textura
COLOR: marró
COMPONENTS GEOLÒGICS: terra
COMPONENTS ORGÀNICS: --
COMPONENTS ARTIFICIALS: --

POTÈNCIA: 10 cm
SEQÜÈNCIA FÍSICA: Cobert per 5007
DESCRIPCIÓ: Estrat de farciment que amortitza la canalització u.e. 5020
CRONOLOGIA: Contemporània. Segle XIX

- **U.E. 5008**
DEFINICIÓ: Estrat
DISTINCIÓ: Color i textura
COLOR: marró fosc
COMPONENTS GEOLÒGICS: terra
COMPONENTS ORGÀNICS: arrels, cendres
COMPONENTS ARTIFICIALS: --
POTÈNCIA: 10-12 cm
SEQÜÈNCIA FÍSICA: Cobert per 5004
Cobreix a 5014
S'adossa a 5012
DESCRIPCIÓ: Estrat de reompliment format per una capa de terra vegetal color marró grisós
CRONOLOGIA: Contemporània. Segle XIX

- **U.E. 5009**
DEFINICIÓ: Claveguera
DISTINCIÓ: Estructura
MATERIAL: Maons
APARELL: Trencajunt de cantell
LLIGAM: Morter de calç
SEQÜÈNCIA FÍSICA: Cobert per 5004
Cobreix a 5012
DESCRIPCIÓ: Restes d'una claveguera de maons que presenta al seu interior restes de revestiment blanc i que passa, seguint una trajectòria obliqua per damunt de les restes del mur u.e. 5012
CRONOLOGIA: Contemporània. Segle XIX

- **U.E. 5010**
DEFINICIÓ: Estrat
DISTINCIÓ: Color i textura
COLOR: marró fosc
COMPONENTS GEOLÒGICS: terra
COMPONENTS ORGÀNICS: --
COMPONENTS ARTIFICIALS: --
POTÈNCIA: 6 cm
SEQÜÈNCIA FÍSICA: Reomple a 5009
DESCRIPCIÓ: Estrat de farciment que reomple la claveguera u.e.5009
CRONOLOGIA: Contemporània. Segle XIX-XX

- **U.E. 5011**
DEFINICIÓ: Estrat
DISTINCIÓ: Color i textura

COLOR: Marró vermellós
COMPONENTS GEOLÒGICS: terra, pedres
COMPONENTS ORGÀNICS: --
COMPONENTS ARTIFICIALS: --
POTÈNCIA: 30 cm
SEQÜÈNCIA FÍSICA: Cobert per 5004
Cobreix a 5030
S'adossa a 5006, 5012, 5013
DESCRIPCIÓ: Estrat de terra i pedres molt petites ubicat entre els murs u.e. 5006, 5012 i 5013
CRONOLOGIA: Contemporània. Segle XIX

- **U.E. 5012**
DEFINICIÓ: Mur
DISTINCIÓ: Estructura
MATERIAL: Pedra, maons
APARELL: filades regulars
LLIGAM: Morter de calç
SEQÜÈNCIA FÍSICA: Cobert per 5004
Se li adossa 5008, 5011, 5014, 5030, 5031
Reomple a 5033
DESCRIPCIÓ: Mur de trajectòria N/S, del qual s'ha documentat un tram de 5,35 metres. Bastit amb pedres i maons lligats amb morter blanc.
CRONOLOGIA: Contemporània. Segle XIX

- **U.E. 5013**
DEFINICIÓ: Mur
DISTINCIÓ: Estructura
MATERIAL: Pedres
APARELL: irregulars
LLIGAM: Morter de calç
SEQÜÈNCIA FÍSICA: Cobert per 5011
Cobreix a 5014
S'adossa a 5012
DESCRIPCIÓ: Mur de trajectòria E/W, del qual s'ha documentat un tram de 1,03 metres. Es troba adossat al mur u.e. 5012. Bastit amb pedres lligades amb morter blanc.
CRONOLOGIA: Segles XIX-XX.

- **U.E. 5014**
DEFINICIÓ: Estrat
DISTINCIÓ: Color i textura
COLOR: gris clar
COMPONENTS GEOLÒGICS:
COMPONENTS ORGÀNICS:
COMPONENTS ARTIFICIALS:
POTÈNCIA: 12 cm

SEQÜÈNCIA FÍSICA: Tallat per 5002
Cobert per 5008
Cobreix a 5015
S'adossa a 5012, 5030

DESCRIPCIÓ: Estrat molt fosc i de poca potència, detectat al tall de la rasa del sector

CRONOLOGIA: --

○

U.E. 5015

DEFINICIÓ: Estrat

DISTINCIÓ: Color i textura

COLOR: marró fosc

COMPONENTS GEOLÒGICS:

COMPONENTS ORGÀNICS:

COMPONENTS ARTIFICIALS:

POTÈNCIA: 5 cm

SEQÜÈNCIA FÍSICA: Tallat per 5002
Cobert per 5014
S'adossa a 5012, 5030

DESCRIPCIÓ: Estrat molt fosc i de poca potència, detectat al tall de la rasa del sector

CRONOLOGIA: --

○

U.E. 5016

DEFINICIÓ: Estrat

DISTINCIÓ: Color i textura

COLOR: marró clar

COMPONENTS GEOLÒGICS: terra, pedres

COMPONENTS ORGÀNICS: --

COMPONENTS ARTIFICIALS: --

POTÈNCIA: 8 cm

SEQÜÈNCIA FÍSICA: Cobert per 5004
Cobreix a 5023
S'adossa a 5003, 5006, 5020

DESCRIPCIÓ: Estrat de colmatació de l'àmbit dels dipòsits

CRONOLOGIA: Contemporània. Segle XX

○

U.E. 5017

DEFINICIÓ: Estrat

DISTINCIÓ: Color i textura

COLOR:

COMPONENTS GEOLÒGICS:

COMPONENTS ORGÀNICS:

COMPONENTS ARTIFICIALS:

POTÈNCIA:

SEQÜÈNCIA FÍSICA: Igual a 5011
Cobert per 5004
S'adossa a 5013

DESCRIPCIÓ: Estrat de terra i pedres

CRONOLOGIA: Contemporània. Segle XIX

- **U.E. 5018**
DEFINICIÓ: Claveguera
DISTINCIÓ: Estructura
MATERIAL: Maons
APARELL: trencajunt de cantell
LLIGAM: morter de calç
SEQÜÈNCIA FÍSICA: Cobert per 5004
Reomple a 5035
DESCRIPCIÓ: Restes d'una claveguera de maons que discorre parcialment damunt el mur u.e. 5006, sense poder determinar la seva trajectòria.
CRONOLOGIA: Segles XIX-XX.

- **U.E. 5019**
DEFINICIÓ: Claveguera
DISTINCIÓ: Estructura
MATERIAL: maons
APARELL: trencajunt de cantell
LLIGAM: morter de calç
SEQÜÈNCIA FÍSICA: Cobert per 5004
Reomple a 5036
DESCRIPCIÓ: Restes molt malmeses d'una claveguera de maons amb arrebossat de ciment, que discorre parcialment damunt el mur u.e. 5012, sense que es pugui determinar la seva trajectòria.
CRONOLOGIA: Contemporània. Segles XIX-XX

- **U.E. 5020**
DEFINICIÓ: Canalització
DISTINCIÓ: Estructura
MATERIAL: maons
APARELL: trencajunt de cantell
LLIGAM: morter de calç
SEQÜÈNCIA FÍSICA: Cobert per 5007
DESCRIPCIÓ: Claveguera de maons i pedra de trajectòria N/S que conserva parcialment les parets de maons. Presenta una llargada d'uns 12 m. per una amplada de 0,30 m i encabida damunt el mur u.e. 5006.
CRONOLOGIA: Contemporània. Segles XIX-XX

- **U.E. 5021**
DEFINICIÓ: Estrat
DISTINCIÓ: Color i textura
COLOR: marró fosc
COMPONENTS GEOLÒGICS: terra
COMPONENTS ORGÀNICS: --
COMPONENTS ARTIFICIALS: --
POTÈNCIA: 11 cm
SEQÜÈNCIA FÍSICA: Reomple a 5020
DESCRIPCIÓ: Amortització de la canalització u.e. 5020
CRONOLOGIA: Contemporània. Segles XIX-XX

- **U.E. 5022**
DEFINICIÓ: Dipòsit
DISTINCIÓ: Estructura
MATERIAL: maons
APARELL: trencajunt avançat a terços
LLIGAM: morter de calç
SEQÜÈNCIA FÍSICA: Cobert per 5016
Reomple a 5035
DESCRIPCIÓ: Dipòsit 1 que reaprofitava part del mur u.e. 5006 i que presenta un revestiment de guix de 0,02 m d'amplada
CRONOLOGIA: Contemporània Segles XIX-XX

- **U.E. 5023**
DEFINICIÓ: Estrat
DISTINCIÓ: Color i textura
COLOR: Marró
COMPONENTS GEOLÒGICS:
COMPONENTS ORGÀNICS:
COMPONENTS ARTIFICIALS:
POTÈNCIA: 43 cm
SEQÜÈNCIA FÍSICA: Cobert per 5016
Reomple a 5022
DESCRIPCIÓ: Nivell d'amortització del dipòsit 1 (u.e. 5022)
CRONOLOGIA: Contemporània Segles XIX-XX

- **U.E. 5024**
DEFINICIÓ: Mur
DISTINCIÓ: Estructura
MATERIAL: Maons
APARELL: Trencajunt avançat
LLIGAM: Morter de calç
SEQÜÈNCIA FÍSICA: Cobert per 5016
Reomple a 5037
DESCRIPCIÓ: Restes d'un dipòsit de maons (Dipòsit 2) que presenta un revestiment de guix de 0,02 m d'amplada. Té una trajectòria N/ S. Presenta una llargada màxima de 12 m. per una amplada de 0,15 m. Aquesta paret està parcialment utilitzada com a fonamentació del mur u.e. 5006.
CRONOLOGIA: Contemporània. Segles XIX-XX

- **U.E. 5025**
DEFINICIÓ: Estrat
DISTINCIÓ: Color i textura
COLOR: marró
COMPONENTS GEOLÒGICS: terra
COMPONENTS ORGÀNICS: --
COMPONENTS ARTIFICIALS: --
POTÈNCIA: 60 cm
SEQÜÈNCIA FÍSICA: Cobert per 5016
Reomple a 5026

DESCRIPCIÓ: Nivell d'amortització del dipòsit 2 (u.e. 5026)
CRONOLOGIA: Contemporània. Segles XIX-XX

- **U.E. 5026**
DEFINICIÓ: Mur
DISTINCIÓ: Estructura
MATERIAL: Maons
APARELL: Trencajunt avançat
LLIGAM: Morter de calç
SEQÜÈNCIA FÍSICA: Cobert per 5016
Reomple a 5037
S'adossa a 5006, 5030
DESCRIPCIÓ: Restes d'un dipòsit de maons (Dipòsit 3) que presenta un revestiment de guix de 0,02 m d'amplada. Té una trajectòria N/ S. Presenta una llargada màxima de 3,64 m. per una amplada de 0,15 m. Aquesta paret està parcialment utilitzada com a fonamentació del mur u.e. 5006.
CRONOLOGIA: Segles XIX-XX.

- **U.E. 5027**
DEFINICIÓ: Estrat
DISTINCIÓ: Color i textura
COLOR: marró
COMPONENTS GEOLÒGICS: terra
COMPONENTS ORGÀNICS: --
COMPONENTS ARTIFICIALS: --
POTÈNCIA: 50 cm
SEQÜÈNCIA FÍSICA: Reomple a 5026
DESCRIPCIÓ: Nivell d'amortització del dipòsit 3 (u.e. 5027)
CRONOLOGIA: Contemporània. Segles XIX-XX

- **U.E. 5028**
DEFINICIÓ: Mur
DISTINCIÓ: Estructura
MATERIAL: Maons
APARELL: Trencajunt avançat
LLIGAM: Morter de calç
SEQÜÈNCIA FÍSICA: Cobert per 5016
Reomple a 5037
S'adossa a 5006
DESCRIPCIÓ: Restes d'un dipòsit de maons (Dipòsit 4) que presenta un revestiment de guix de 0,02 m d'amplada. Té una trajectòria N/ S.
CRONOLOGIA: Segles XIX-XX.

- **U.E. 5029**
DEFINICIÓ: Estrat
DISTINCIÓ: Color i textura
COLOR: marró
COMPONENTS GEOLÒGICS:
COMPONENTS ORGÀNICS:

COMPONENTS ARTIFICIALS:

POTÈNCIA:

SEQÜÈNCIA FÍSICA: Cobert per 5016
Reomple a 5029

DESCRIPCIÓ: Nivell d'amortització del dipòsit 4 (u.e. 5029)

CRONOLOGIA: Contemporània. Segles XIX-XX

□ **U.E. 5030**

DEFINICIÓ: Nivell de circulació

DISTINCIÓ: Estructura

MATERIAL: terra i morter de cal

APARELL: '--

LLIGAM: --

SEQÜÈNCIA FÍSICA: Cobert per 5011
Cobreix a 5031
S'adossa a 5012, 5020

DESCRIPCIÓ: Restes d'un nivell de circulació associat als murs u.e. 5012 i u.e. 5020 format per una capa de terra barrejada amb una mica de morter i compactada de 3 cm de gruix

CRONOLOGIA: Contemporània. Segles XIX-XX

○ **U.E. 5031**

DEFINICIÓ: Estrat

DISTINCIÓ: Color i textura

COLOR: Marró fosc

COMPONENTS GEOLÒGICS: terra

COMPONENTS ORGÀNICS: arrels

COMPONENTS ARTIFICIALS: ceràmica

POTÈNCIA: 15 cm

SEQÜÈNCIA FÍSICA: Cobert per 5030

DESCRIPCIÓ: Estrat del qual no es va poder determinar la seva potència, ja que fou excavat fins cota d'afectació. Destaca la presència de forma humus, arrels i material ceràmic

CRONOLOGIA: Moderna. Segle XVIII

△ **U.E. 5032**

DEFINICIÓ: Negatiu

DISTINCIÓ: Retall

POTÈNCIA: --

SEQÜÈNCIA FÍSICA: Talla a 5031
Reomplert per 5006

DESCRIPCIÓ: Trinxera de fonamentació dels mur u.e. 5006 i u.e. 5020

CRONOLOGIA: Moderna. Segle XVII-XVIII

△ **U.E. 5033**

DEFINICIÓ: Negatiu

DISTINCIÓ: Retall

POTÈNCIA: 40-60 cm

SEQÜÈNCIA FÍSICA: Talla a 5031
Reomplert per 5012
DESCRIPCIÓ: Trinxera de fonamentació del mur u.e.5012
CRONOLOGIA: Moderna. Segle XVII-XVIII

△ **U.E. 5034**
DEFINICIÓ: Negatiu
DISTINCIÓ: Retall
POTÈNCIA: 30 cm
SEQÜÈNCIA FÍSICA: Talla a 5031
Reomplert per 5013
DESCRIPCIÓ: Trinxera de fonamentació del mur u.e. 5013
CRONOLOGIA: Moderna. Segle XVII-XVIII

△ **U.E. 5035**
DEFINICIÓ: Negatiu
DISTINCIÓ: Retall
POTÈNCIA: 20 cm
SEQÜÈNCIA FÍSICA: Talla a 5016
Reomplert per 5018
DESCRIPCIÓ: Trinxera de fonamentació de la claveguera u.e. 5018
CRONOLOGIA: Moderna. Segle XVII-XVIII

△ **U.E. 5036**
DEFINICIÓ: Negatiu
DISTINCIÓ: Retall
POTÈNCIA: --
SEQÜÈNCIA FÍSICA: Reomplert per 5019
DESCRIPCIÓ: Trinxera de fonamentació de la claveguera u.e. 5019
CRONOLOGIA: Moderna. Segle XVII-XVIII

△ **U.E. 5037**
DEFINICIÓ: Negatiu
DISTINCIÓ: Retall
POTÈNCIA: 60 cm
SEQÜÈNCIA FÍSICA: Reomplert per 5022, 5024, 5026, 5028
DESCRIPCIÓ: Rasa de fonamentació dels dipòsits
CRONOLOGIA: Contemporània. Segles XIX-XX

SECTOR 6

- **U.E. 6000**
DEFINICIÓ: Estrat
DISTINCIÓ: Color i textura
COLOR: marró clar
COMPONENTS GEOLÒGICS: terra
COMPONENTS ORGÀNICS: --
COMPONENTS ARTIFICIALS: --
POTÈNCIA: 15-20 cm
SEQÜÈNCIA FÍSICA: Cobreix a 6001
DESCRIPCIÓ: Nivell de reompliment fet amb terres aportades per l'obra
CRONOLOGIA: Contemporània. Segle XXI

- **U.E. 6001**
DEFINICIÓ: Estrat
DISTINCIÓ: Color i textura
COLOR: marró clar
COMPONENTS GEOLÒGICS: terra
COMPONENTS ORGÀNICS: --
COMPONENTS ARTIFICIALS: runa
POTÈNCIA: 30-35 cm
SEQÜÈNCIA FÍSICA: Cobert per 6001
Cobreix a 6003, 6005, 6008, 6009, 6010,
6011, 6012, 6014, 6015, 6017, 6018, 6019,
6021, 6022, 6031
DESCRIPCIÓ: Estrat d'amortització de les estructures del sector
CRONOLOGIA: Contemporània. Segle XXI

- △ **U.E. 6002**
DEFINICIÓ: Negatiu
DISTINCIÓ: Retall
POTÈNCIA:
SEQÜÈNCIA FÍSICA: Talla a 6006
Reomplert per 6003
DESCRIPCIÓ:
CRONOLOGIA: Contemporània. Segle XIX

- **U.E. 6003**
DEFINICIÓ: Element constructiu
DISTINCIÓ: Estructura
MATERIAL: pedra
APARELL: irregular
LLIGAM: morter de calç
SEQÜÈNCIA FÍSICA: Igual a 1035
Cobert per 6001
Reomple a 6002

DESCRIPCIÓ: : Restes d'una estructura de trajectòria E/W. Presenta una llargada de 1,22 m per una amplada de 1,83 m. Es tracta del mateix mur documentat a la excavació de la Rasa 1.

CRONOLOGIA: Contemporània. Segles XIX-XX.

△

U.E. 6004

DEFINICIÓ: Negatiu

DISTINCIÓ: Retall

POTÈNCIA: 15 cm

SEQÜÈNCIA FÍSICA: Talla a 6006
Reomplert per 6005

DESCRIPCIÓ: Rasa de fonamentació de la fossa sèptica u.e. 6005

CRONOLOGIA: Contemporània. Segle XIX

□

U.E. 6005

DEFINICIÓ: Fossa sèptica

DISTINCIÓ: Estructura

MATERIAL: Maons

APARELL: Trencajunt avançat

LLIGAM: Morter de calç

SEQÜÈNCIA FÍSICA: Cobert per 6001
Reomple a 6004

DESCRIPCIÓ: Restes d'una fossa sèptica de planta quadrada i bastida amb maó pla.

CRONOLOGIA: Contemporània. Segle XIX

○

U.E. 6006

DEFINICIÓ: Estrat

DISTINCIÓ: Color i textura

COLOR: marró

COMPONENTS GEOLÒGICS:

COMPONENTS ORGÀNICS:

COMPONENTS ARTIFICIALS:

POTÈNCIA: --

SEQÜÈNCIA FÍSICA: Reomplert per 6003, 6005, 6008, 6009, 6010, 6011, 6012, 6014, 6015, 6017, 6018, 6019, 6021, 6022, 6031

DESCRIPCIÓ: Estrat final del sector excavat fins a cota d'afectació

CRONOLOGIA: Contemporània. Segle XIX

△

U.E. 6007

DEFINICIÓ: Negatiu

DISTINCIÓ: Retall

POTÈNCIA: 30 cm

SEQÜÈNCIA FÍSICA: Talla a 6006
Reomplert per 6008

DESCRIPCIÓ: Rasa de fonamentació del mur u.e. 6008

CRONOLOGIA: Contemporània. Segle XIX

- **U.E. 6008**
DEFINICIÓ: Mur
DISTINCIÓ: Estructura
MATERIAL: Pedra
APARELL: Aleatori
LLIGAM: Morter de calç
SEQÜÈNCIA FÍSICA: Cobert per 6001
Reomple a 6007
S'adossa a 6031
Se li adossa 6005, 6009, 6010
DESCRIPCIÓ: Mur de trajectòria E/W bastit amb pedra lligat amb morter. Presenta una llargada documentada de 2,40 metres per una amplada de 0,55 metres.
CRONOLOGIA: Contemporània. Segle XIX.

- **U.E. 6009**
DEFINICIÓ: Envà
DISTINCIÓ: Estructura
MATERIAL: Maons
APARELL: Trencajunt avançat
LLIGAM: Morter de calç
SEQÜÈNCIA FÍSICA: Cobert per 6001
Cobreix a 6006
S'adossa a 6008
DESCRIPCIÓ: Envà de maons amb restes d'arrebossat, de trajectòria E/W. Conserva una llargada de 0,60 metres i una amplada de 0,15 metres.
CRONOLOGIA: Segles XIX-XX.

- **U.E. 6010**
DEFINICIÓ: Graó
DISTINCIÓ: Estructura
MATERIAL: Maons
APARELL: --
LLIGAM: Morter de calç
SEQÜÈNCIA FÍSICA: Cobert per 6001
Cobreix a 6006
S'adossa a 6008, 6009
DESCRIPCIÓ: Graó realitzat amb maó pla per accedir a un àmbit de l'habitatge.
CRONOLOGIA: Contemporània. Segles XIX-XX.

- **U.E. 6011**
DEFINICIÓ: Envà
DISTINCIÓ: Estructura
MATERIAL: Maons
APARELL: Trencajunt avançat
LLIGAM: Morter de calç

SEQÜÈNCIA FÍSICA: Cobert per 6001
Cobreix a 6008
S'adossa a 6008

DESCRIPCIÓ: Restes envà de maons que delimita un espai. Presenta una trajectòria N/S i restes d'arrebossat.

CRONOLOGIA: Contemporània. Segles XIX-XX

□ **U.E. 6012**

DEFINICIÓ: Paviment

DISTINCIÓ: Estructura

MATERIAL: formigó

APARELL: --

LLIGAM: --

SEQÜÈNCIA FÍSICA: Cobert per 6001
Cobreix a 6015
S'adossa a 6008, 6009

DESCRIPCIÓ: Paviment realitzat amb formigó Pòrtland per impermeabilitzar l'àmbit

CRONOLOGIA: Contemporània. Segle XX

□ **U.E. 6013**

DEFINICIÓ: Registre

DISTINCIÓ: Estructura

MATERIAL: Formigó

APARELL: --

LLIGAM: --

SEQÜÈNCIA FÍSICA: Cobert per 6001
Cobreix a 6015

DESCRIPCIÓ: Registre d'un desguàs per evacuar líquids. Presenta una forma quadrada amb un orifici circular per desguassar

CRONOLOGIA: Contemporània. Segle XX

□ **U.E. 6014**

DEFINICIÓ: Paviment

DISTINCIÓ: Estructura

MATERIAL: formigó

APARELL: --

LLIGAM: --

SEQÜÈNCIA FÍSICA: Cobert per 6001
Cobreix a 6015
S'adossa a 6031

DESCRIPCIÓ: Paviment realitzat amb formigó Pòrtland per impermeabilitzar l'àmbit

CRONOLOGIA: Contemporània. Segle XX

□ **U.E. 6015**

DEFINICIÓ: Paviment

DISTINCIÓ: Estructura

MATERIAL: Rajoles

APARELL: de caixó

LLIGAM: Morter de calç

SEQÜÈNCIA FÍSICA: Cobert per 6012
Cobreix a 6016
S'adossa a 6031

DESCRIPCIÓ: Restes d'un nivell de pavimentació consistent en rajoles ceràmiques de color vermell.

CRONOLOGIA: Contemporània. Segles XIX-XX



U.E. 6016

DEFINICIÓ: Preparació

DISTINCIÓ: Estructura

MATERIAL: Morter de calç

APARELL: --

LLIGAM: --

SEQÜÈNCIA FÍSICA: Cobert per 6015
Cobreix a 6006

DESCRIPCIÓ: Nivell de preparació del paviment u.e. 6015.

CRONOLOGIA: Contemporània. Segles XIX-XX



U.E. 6017

DEFINICIÓ: Envà

DISTINCIÓ: Estructura

MATERIAL: Maons

APARELL: Trencajunt avançat

LLIGAM: Morter de calç

SEQÜÈNCIA FÍSICA: Cobert per 6001
Cobreix a 6006
S'adossa a 6031
Se li adossa 6024

DESCRIPCIÓ: Restes d'un envà de maons que delimita àmbits. Presenta una trajectòria E/W i conserva una llargada de 1,25 metres.

CRONOLOGIA: Contemporània. Segles XIX-XX



U.E. 6018

DEFINICIÓ: Envà

DISTINCIÓ: Estructura

MATERIAL: Maons

APARELL: Trencajunt avançat

LLIGAM: Morter de calç

SEQÜÈNCIA FÍSICA: Cobert per 6001
Cobreix a 6006
S'adossa a 6017
Se li adossa 6024

DESCRIPCIÓ: Restes d'un envà de maons que delimita àmbits. Presenta una trajectòria N/S i conserva una llargada de 1,80 metres.

CRONOLOGIA: Contemporània. Segles XIX-XX

- **U.E. 6019**
DEFINICIÓ: Paviment
DISTINCIÓ: Estructura
MATERIAL: formigó
APARELL: --
LLIGAM: --
SEQÜÈNCIA FÍSICA: Cobert per 6001
Cobreix a 6022
S'adossa a 6021
DESCRIPCIÓ: Paviment realitzat amb formigó Portland per impermeabilitzar l'àmbit
CRONOLOGIA: Contemporània. Segle XX
- △ **U.E. 6020**
DEFINICIÓ: Negatiu
DISTINCIÓ: Retall
POTÈNCIA: 30 cm
SEQÜÈNCIA FÍSICA: Talla a 6006
Reomplert per 6021
DESCRIPCIÓ: Rasa de fonamentació del mur u.e. 6021
CRONOLOGIA: Contemporània. Segle XIX
- **U.E. 6021**
DEFINICIÓ: Mur
DISTINCIÓ: Estructura
MATERIAL: Maons
APARELL: Trencajunt avançat
LLIGAM: Morter de calç
SEQÜÈNCIA FÍSICA: Cobert per 6001
Reomple a 6020
Se li adossa 6022
DESCRIPCIÓ: Restes d'un mur bastit amb maons amb restes d'arrebossat. Presenta una trajectòria E/W amb una llargada documentada de 2,05 metres.
CRONOLOGIA: Contemporània. Segles XIX-XX.
- **U.E. 6022**
DEFINICIÓ: Paviment
DISTINCIÓ: Estructura
MATERIAL: Rajoles
APARELL: de caixó
LLIGAM: Morter de calç
SEQÜÈNCIA FÍSICA: Cobert per 6019
Cobreix a 6006
S'adossa a 6021
DESCRIPCIÓ: Restes d'un paviment de rajoles ceràmiques quadrades amb una decoració en sanefa.
CRONOLOGIA: Contemporània. Segle XIX.

- **U.E. 6023**
DEFINICIÓ: Preparació
DISTINCIÓ: Estructura
MATERIAL: morter de calç
APARELL: --
LLIGAM: --
SEQÜÈNCIA FÍSICA: Cobert per 6022
Cobreix a 6006
DESCRIPCIÓ: Nivell de preparació del paviment u.e. 6022
CRONOLOGIA: Contemporània. Segle XIX

- **U.E. 6024**
DEFINICIÓ: Paviment
DISTINCIÓ: Estructura
MATERIAL: Rajoles
APARELL: de caixó
LLIGAM: Morter de calç
SEQÜÈNCIA FÍSICA: Cobert per 6014
Cobreix a 6025
S'adossa a 6017, 6018, 6031
DESCRIPCIÓ: Restes d'un paviment consistent en rajoles vermelles
CRONOLOGIA: Contemporània. Segle XIX.

- **U.E. 6025**
DEFINICIÓ: Preparació
DISTINCIÓ: Estructura
MATERIAL: Morter de calç
APARELL: --
LLIGAM: --
SEQÜÈNCIA FÍSICA: Cobert per 6024
Cobreix a 6006
DESCRIPCIÓ: Nivell de preparació del paviment u.e. 6024
CRONOLOGIA: Contemporània. Segle XIX

- △ **U.E. 6026**
DEFINICIÓ: Negatiu
DISTINCIÓ: Retall
POTÈNCIA: 30 cm
SEQÜÈNCIA FÍSICA: Talla a 6006
Reomplert per 6027
DESCRIPCIÓ: Rasa de fonamentació de la claveguera u.e. 6027
CRONOLOGIA: Contemporània. Segle XIX

- **U.E. 6027**
DEFINICIÓ: Claveguera
DISTINCIÓ: Estructura
MATERIAL: Maons
APARELL: Trencajunt de cantell
LLIGAM: Morter de calç

SEQÜÈNCIA FÍSICA: Cobert per 6025
Reomple a 6026
DESCRIPCIÓ: Claveguera de maons en perfil en U de trajectòria N/S que discorre sota els àmbits documentats al sector.
CRONOLOGIA: Contemporània. Segle XIX

△

U.E. 6028
DEFINICIÓ: Negatiu
DISTINCIÓ: Retall
POTÈNCIA: 30 cm
SEQÜÈNCIA FÍSICA: Talla a 6006
Reomplert per 6029
DESCRIPCIÓ: Rasa de fonamentació de la claveguera u.e. 6029
CRONOLOGIA: Contemporània. Segle XIX

□

U.E. 6029
DEFINICIÓ: Claveguera
DISTINCIÓ: Estructura
MATERIAL: maons
APARELL: Trencajunt avançat a terços
LLIGAM: Morter de calç
SEQÜÈNCIA FÍSICA: Cobert per 6019
Reomple a 6028
DESCRIPCIÓ: Claveguera de maons que circula en forma de L per sota de l'àmbit situat més al sud del sector
CRONOLOGIA: Contemporània. Segles XIX-XX.

□

U.E. 6030
DEFINICIÓ: Canalització
DISTINCIÓ: Estructura
MATERIAL: Ceràmica
APARELL: --
LLIGAM: --
SEQÜÈNCIA FÍSICA: Cobert per 6016
Cobreix a 6006
DESCRIPCIÓ: Restes d'una canalització ceràmica de secció circular.
CRONOLOGIA: Contemporània. Segles XIX-XX

□

U.E. 6031
DEFINICIÓ: Sòcol
DISTINCIÓ: Estructura
MATERIAL: Pedra i maó
APARELL: Aleatori
LLIGAM: Morter de calç
SEQÜÈNCIA FÍSICA: Cobert per 6001
Cobreix a 6006
Se li adossa 6008, 6017
DESCRIPCIÓ: Restes d'un sòcol de pedra i maó lligat amb morter groc que discorre de N/S per tot el sector.
CRONOLOGIA: Contemporània. Segle XIX.

- △ **U.E. 6032**
DEFINICIÓ: Negatiu
DISTINCIÓ: Retall
POTÈNCIA: 30 cm
SEQÜÈNCIA FÍSICA: Talla a 6006
Reomplert per 6033
DESCRIPCIÓ: Rasa de fonamentació de la claveguera u.e. 6033
CRONOLOGIA: Contemporània. Segle XIX
- **U.E. 6033**
DEFINICIÓ: Claveguera
DISTINCIÓ: Estructura
MATERIAL: Maons
APARELL: Trencajunt de cantell
LLIGAM: Morter de calç
SEQÜÈNCIA FÍSICA: Cobert per 6001
Cobreix a 6006
Reomple a 6032
DESCRIPCIÓ: Claveguera de maons en perfil en U que discorre en direcció N/S per sota el primer àmbit del sector.
CRONOLOGIA: Contemporània. Segle XIX

SECTOR 6. TRAM 2

- **U.E. 6034**
DEFINICIÓ: Paviment
DISTINCIÓ: Estructura
MATERIAL: pedra
APARELL: Llambordes
LLIGAM: ciment
SEQÜÈNCIA FÍSICA: Cobreix a 6035
DESCRIPCIÓ: Paviment de llambordes de la vorera del carrer Valldonzella
CRONOLOGIA: Contemporània. Segle XX
- **U.E. 6035**
DEFINICIÓ: Preparació
DISTINCIÓ: Estructura
MATERIAL: formigó
APARELL: --
LLIGAM: --
SEQÜÈNCIA FÍSICA: Cobert per 6034
Cobreix a 6036
DESCRIPCIÓ: Planxa de formigó armat ("mallazo")
CRONOLOGIA: Contemporània. Segle XX

- **U.E. 6036**
DEFINICIÓ: Estrat
DISTINCIÓ: Color i textura
COLOR: marró clar
COMPONENTS GEOLÒGICS: terra, sorres
COMPONENTS ORGÀNICS: --
COMPONENTS ARTIFICIALS: runa
POTÈNCIA:
SEQÜÈNCIA FÍSICA: Cobert per 6035
Cobreix a 6038, 6039, 6043, 6046, 6047,
6048
DESCRIPCIÓ: Estrat de reompliment de terra, sorres i runa
CRONOLOGIA: Contemporània. Segle XX
- △ **U.E. 6037**
DEFINICIÓ: Negatiu
DISTINCIÓ: Retall
POTÈNCIA: 35 cm
SEQÜÈNCIA FÍSICA: Talla a 6044
Reomplert per 6038
DESCRIPCIÓ: Rasa de fonamentació del mur u.e. 6038
CRONOLOGIA: Contemporània. Segle XIX
- **U.E. 6038**
DEFINICIÓ: Mur
DISTINCIÓ: Estructura
MATERIAL: Pedra
APARELL: Aleatori
LLIGAM: Morter de calç
SEQÜÈNCIA FÍSICA: Igual a 6031
Cobert per 6036
Reomple a 6037
Se li adossa 6039, 6041,6048
DESCRIPCIÓ: Mur de trajectòria N/S que pot relacionar-se amb l'antic mur mitger de divisió de finques. Està bastit amb pedres sense treballar lligades amb morter de calç.
CRONOLOGIA: Contemporània. Segle XIX
- **U.E. 6039**
DEFINICIÓ: Paviment
DISTINCIÓ: Estructura
MATERIAL: Gres ceràmic
APARELL: de caixó
LLIGAM: Morter de calç
SEQÜÈNCIA FÍSICA: Cobert per 6036
Cobreix a 6040
S'adossa a 6038
DESCRIPCIÓ: Paviment de rajoles de gres ceràmic, del qual només resten algunes peces de mides 0,30 per 0,30 metres.

CRONOLOGIA: Contemporània. Segle XX

- **U.E. 6040**
DEFINICIÓ: Preparació
DISTINCIÓ: Estructura
MATERIAL: Morter de calç
APARELL: --
LLIGAM: --
SEQÜÈNCIA FÍSICA: Cobert per 6039
Cobreix a 6044
DESCRIPCIÓ: Capa de morter de calç sobre la que s'assenta el paviment u.e. 6039
CRONOLOGIA: Contemporània. Segle XX

- **U.E. 6041**
DEFINICIÓ: Paviment
DISTINCIÓ: Estructura
MATERIAL: Rajola
APARELL: a la mescla
LLIGAM: morter de calç
SEQÜÈNCIA FÍSICA: Cobert per 6040
Cobreix a 6042
S'adossa a 6038
DESCRIPCIÓ: Restes d'un nivell de pavimentació format per rajoles vermelles en cru, de mides 0,30 per 0,15 metres disposades a la mescla i relacionades amb l'antiga casa que ocupava el solar
CRONOLOGIA: Contemporània. Segle XIX

- **U.E. 6042**
DEFINICIÓ: Preparació
DISTINCIÓ: Estructura
MATERIAL: Morter de calç
APARELL: --
LLIGAM: --
SEQÜÈNCIA FÍSICA: Cobert per 6041
Cobreix a 6044
DESCRIPCIÓ: Nivell de preparació per assentar el paviment u.e. 6041
CRONOLOGIA: Contemporània, Segle XIX

- **U.E. 6043**
DEFINICIÓ: Element constructiu
DISTINCIÓ: Estructura
MATERIAL: Morter de calç
APARELL: irregular
LLIGAM: --
SEQÜÈNCIA FÍSICA: Cobert per 6036
Cobreix a 6044

DESCRIPCIÓ: Restes d'un element indeterminat, parcialment conservat, consistent en un encofrat de morter blanc formant una estructura rectangular irregular.

CRONOLOGIA: Contemporània. Segle XIX

○

U.E. 6044

DEFINICIÓ: Estrat

DISTINCIÓ: Color i textura

COLOR: marró fosc

COMPONENTS GEOLÒGICS: terra

COMPONENTS ORGÀNICS: --

COMPONENTS ARTIFICIALS: --

POTÈNCIA: 30-40 cm

SEQÜÈNCIA FÍSICA: Cobert per 6036
Cobreix a 6049

DESCRIPCIÓ: Estrat sobre el que s'assenten les estructures en aquest tram del sector

CRONOLOGIA: Contemporània. Segle XIX

△

U.E. 6045

DEFINICIÓ: Negatiu

DISTINCIÓ: Retall

POTÈNCIA: 30 cm

SEQÜÈNCIA FÍSICA: Talla a 6044
Reomplert per 6046

DESCRIPCIÓ: Rasa de fonamentació de la claveguera u.e. 6046

CRONOLOGIA: Contemporània. Segle XIX

□

U.E. 6046

DEFINICIÓ: Claveguera

DISTINCIÓ: Estructura

MATERIAL: Maons

APARELL: Trencajunt de cantell

LLIGAM: Morter de calç

SEQÜÈNCIA FÍSICA: Cobert per
Cobreix a
S'adossa a

DESCRIPCIÓ: Restes d'una claveguera de maons, de la qual només es conserva part de les parets i el fons. Presenta una trajectòria N/S i una llargada evidenciada de 2,05 metres.

CRONOLOGIA: Contemporània. Segle XIX

□

U.E. 6047

DEFINICIÓ: Canalització

DISTINCIÓ: Estructura

MATERIAL: maons

APARELL: trencajunt avançat

LLIGAM: morter de calç

SEQÜÈNCIA FÍSICA: Cobert per 6036
Reomple a 6046

DESCRIPCIÓ: Canalització que recull les aigües pluvials de l'edifici que ocupava el sector

CRONOLOGIA: Contemporània. Segle XIX

□ **U.E. 6048**

DEFINICIÓ: Canalització

DISTINCIÓ: Estructura

MATERIAL: ceràmica

APARELL: --

LLIGAM: Morter de calç

SEQÜÈNCIA FÍSICA: Cobert per 6036
Reomple a 6047

DESCRIPCIÓ: Restes de la canalització d'una baixant d'aigües pluvials bastida amb maons i pedra lligades amb morter de calç.

CRONOLOGIA: Contemporània. Segle XIX.

○ **U.E. 6049**

DEFINICIÓ: Estrat

DISTINCIÓ: Color i textura

COLOR: marró

COMPONENTS GEOLÒGICS: terra

COMPONENTS ORGÀNICS: --

COMPONENTS ARTIFICIALS: --

POTÈNCIA: --

SEQÜÈNCIA FÍSICA: Cobert per 6044

DESCRIPCIÓ: Nivell de compactació el qual no fou excavat ja que s'arribà a la cota d'afectació

CRONOLOGIA: --

SECTOR 7

- **U.E. 7000**
DEFINICIÓ: Estrat
DISTINCIÓ: Color i textura
COLOR: marró clar
COMPONENTS GEOLÒGICS: terra
COMPONENTS ORGÀNICS: --
COMPONENTS ARTIFICIALS: --
POTÈNCIA: 20-30 cm
SEQÜÈNCIA FÍSICA: Cobreix a 7001
DESCRIPCIÓ: Estrat superficial fruit de les aportacions de terra de l'obra per anivellar en sector
CRONOLOGIA: Contemporània. Segle XXI

- **U.E. 7001**
DEFINICIÓ: Estrat
DISTINCIÓ: Color i textura
COLOR: marró fosc
COMPONENTS GEOLÒGICS: terra
COMPONENTS ORGÀNICS: --
COMPONENTS ARTIFICIALS: --
POTÈNCIA: 30-35 cm
SEQÜÈNCIA FÍSICA: Cobert per 7000
Cobreix a 7002
DESCRIPCIÓ: Nivell de terra marró fosc molt compactat i amb presència de nòduls de calç
CRONOLOGIA: Contemporània. Segle XXI

- **U.E. 7002**
DEFINICIÓ: Estrat
DISTINCIÓ: Color i textura
COLOR: marró clar
COMPONENTS GEOLÒGICS: terra, sorres
COMPONENTS ORGÀNICS: --
COMPONENTS ARTIFICIALS: runa
POTÈNCIA: 40 cm
SEQÜÈNCIA FÍSICA: Cobert per 7001
Cobreix a 7004, 7006, 7007, 7010, 7012,
7014, 7015, 7016, 7017, 7018, 7020
DESCRIPCIÓ: Estrat que amortitza totes les estructures del sector
CRONOLOGIA: Contemporània. Segle XXI

- △ **U.E. 7003**
DEFINICIÓ: Negatiu
DISTINCIÓ: Retall
POTÈNCIA: 30 cm
SEQÜÈNCIA FÍSICA: Talla a 7021
Reomplert per 7004

DESCRIPCIÓ: Rasa de fonamentació de la claveguera u.e. 7004
CRONOLOGIA: Contemporània. Segle XIX

- **U.E. 7004**
DEFINICIÓ: Claveguera
DISTINCIÓ: Estructura
MATERIAL: Maons
APARELL: Trencajunt de cantell
LLIGAM: Morter de calç
SEQÜÈNCIA FÍSICA: Cobert per 7002
Reomple a 7003
DESCRIPCIÓ: : Restes d'una claveguera de maons en perfil en U, que discorre N/S. S'ha pogut documentar un tram de 2 metres.
CRONOLOGIA: Contemporània. Segle XIX
- △ **U.E. 7005**
DEFINICIÓ: Negatiu
DISTINCIÓ: Retall
POTÈNCIA: 30 cm
SEQÜÈNCIA FÍSICA: Talla a 7021
Reomplert per 7006
DESCRIPCIÓ: Rasa de fonamentació de la claveguera u.e. 7006
CRONOLOGIA:
- **U.E. 7006**
DEFINICIÓ: Claveguera
DISTINCIÓ: Estructura
MATERIAL: maons
APARELL: trencajunt de cantell
LLIGAM: morter de calç
SEQÜÈNCIA FÍSICA: Cobert per 7002
Reomple a 7005
DESCRIPCIÓ: Claveguera de maons i perfil en U que discorre en direcció E/W
CRONOLOGIA: Contemporània. Segles XIX-XX
- **U.E. 7007**
DEFINICIÓ: Mur
DISTINCIÓ: Estructura
MATERIAL: Pedra
APARELL: Aleatori
LLIGAM: Morter de calç
SEQÜÈNCIA FÍSICA: Cobert per 7002
Reomple a 7009
Se li adossa 7010, 7012
DESCRIPCIÓ: Restes d'un mur o banquetta, de trajectòria N/S. Presenta una llargada documentada de 2,05 metres i està bastit amb pedra lligada amb morter.
CRONOLOGIA: Contemporània. Segle XIX

- **U.E. 7008**
DEFINICIÓ: Estrat
DISTINCIÓ: Color i textura
COLOR: marró fosc
COMPONENTS GEOLÒGICS: terra
COMPONENTS ORGÀNICS: --
COMPONENTS ARTIFICIALS: --
POTÈNCIA: 15-20 cm
SEQÜÈNCIA FÍSICA: Cobert per 7002
Cobreix a 7021
S'adossa a 7007
DESCRIPCIÓ: Estrat de reompliment ubicat entre el mur u.e. 7007 i l'inici de la rasa del sector
CRONOLOGIA: Contemporània. Segle XIX

- △ **U.E. 7009**
DEFINICIÓ: Negatiu
DISTINCIÓ: Retall
POTÈNCIA: 40 cm
SEQÜÈNCIA FÍSICA: Talla a 9021
Reomplert per 7007
DESCRIPCIÓ: Rasa de fonamentació del mur u.e. 7007
CRONOLOGIA: Contemporània. Segle XIX

- **U.E. 7010**
DEFINICIÓ: Paviment
DISTINCIÓ: Estructura
MATERIAL: rajoles
APARELL: de caixó
LLIGAM: morter de calç
SEQÜÈNCIA FÍSICA: Cobert per 7002
Cobreix a 7021
S'adossa a 7007, 7015
DESCRIPCIÓ: paviment de rajoles que marca l'espai d'un àmbit
CRONOLOGIA: Contemporània. Segle XIX

- △ **U.E. 7011**
DEFINICIÓ: Negatiu
DISTINCIÓ: Retall
POTÈNCIA: 40 cm
SEQÜÈNCIA FÍSICA: Talla a 7021
Reomplert per 7012
DESCRIPCIÓ: Rasa de fonamentació del mur u.e. 7012
CRONOLOGIA: Contemporània. Segle XIX

- **U.E. 7012**
DEFINICIÓ: Mur
DISTINCIÓ: Estructura
MATERIAL: pedra
APARELL: irregular

LLIGAM: morter de calç

SEQÜÈNCIA FÍSICA: Cobert per 7002
Reomple a 7011

DESCRIPCIÓ: Mur possiblement mitger de la finca, bastit en pedra lligat amb morter de calç i que presenta una trajectòria E/W

CRONOLOGIA: Contemporània. Segle XIX

△

U.E. 7013

DEFINICIÓ: Negatiu

DISTINCIÓ: Retall

POTÈNCIA: 30 cm

SEQÜÈNCIA FÍSICA: Talla a 7021
Reomplert per 7014

DESCRIPCIÓ: Rasa de fonamentació de la claveguera u.e. 7014

CRONOLOGIA: Contemporània. Segle XIX

□

U.E. 7014

DEFINICIÓ: Claveguera

DISTINCIÓ: Estructura

MATERIAL: maons

APARELL: trencajunt de cantell

LLIGAM: morter de calç

SEQÜÈNCIA FÍSICA: Cobert per 7002
Reomple a 7013

DESCRIPCIÓ: Claveguera de maons i perfil en U que presenta una trajectòria E/W i que conserva part de la seva coberta

CRONOLOGIA: Contemporània. Segle XIX

□

U.E. 7015

DEFINICIÓ: Envà

DISTINCIÓ: Estructura

MATERIAL: maons

APARELL: trencajunt avançat

LLIGAM: morter de calç

SEQÜÈNCIA FÍSICA: Cobert per 7002
Cobreix a 7021
Se li adossa 7010

DESCRIPCIÓ: Envà de maons de trajectòria N/S documentat al perfil de la rasa del sector

CRONOLOGIA: Contemporània. Segle XIX

□

U.E. 7016

DEFINICIÓ:

DISTINCIÓ:

MATERIAL:

APARELL:

LLIGAM:

SEQÜÈNCIA FÍSICA: Cobert per 7002
Cobreix a 7021
Se li adossa 7010

DESCRIPCIÓ: Envà de maons de trajectòria N/S documentat al perfil de la rasa del sector

CRONOLOGIA: Contemporània. Segle XIX

△

U.E. 7017

DEFINICIÓ: Negatiu

DISTINCIÓ: Retall

POTÈNCIA: 30 cm

SEQÜÈNCIA FÍSICA: Talla a 7021
Reomplert per 7018

DESCRIPCIÓ: Rasa de fonamentació de la claveguera u.e. 7018

CRONOLOGIA: Contemporània. Segle XIX

□

U.E. 7018

DEFINICIÓ: Claveguera

DISTINCIÓ: Estructura

MATERIAL: maons

APARELL: trencajunt de cantell

LLIGAM: morter de calç

SEQÜÈNCIA FÍSICA: Cobert per 7002
Reomple a 7017

DESCRIPCIÓ: Claveguera de maons de trajectòria N/S i parcialment conservada

CRONOLOGIA: Contemporània. Segle XIX

△

U.E. 7019

DEFINICIÓ: Negatiu

DISTINCIÓ: Retall

POTÈNCIA: 30 cm

SEQÜÈNCIA FÍSICA: Talla a 7021
Reomplert per 7020

DESCRIPCIÓ: Rasa de fonamentació de la claveguera u.e. 7020

CRONOLOGIA: Contemporània. Segle XIX

□

U.E. 7020

DEFINICIÓ: Claveguera

DISTINCIÓ: Estructura

MATERIAL: maons

APARELL: trencajunt de cantell

LLIGAM: morter de calç

SEQÜÈNCIA FÍSICA: Cobert per 7002
Reomple a 7019

DESCRIPCIÓ: Claveguera de maons i perfil en U i que presenta una trajectòria N/S i parcialment conservada al perfil de la rasa del sector

CRONOLOGIA: Contemporània. Segle XIX

- **U.E. 7021**
DEFINICIÓ: Estrat
DISTINCIÓ: Color i textura
COLOR: marró fosc
COMPONENTS GEOLÒGICS: terra
COMPONENTS ORGÀNICS: --
COMPONENTS ARTIFICIALS: --
POTÈNCIA: --
SEQÜÈNCIA FÍSICA: Cobert per 7004, 7006, 7007, 7010, 7012,
7014, 7015, 7016, 7017, 7018, 7020
DESCRIPCIÓ: Estrat sobre el que s'assenten les estructures i el qual no
fou excavat en arribar a la cota d'afectació
CRONOLOGIA: --

SECTOR CARRER MONTALEGRE

SECTOR 8

- **U.E. 8000**
DEFINICIÓ: Estrat
DISTINCIÓ: Color i textura
COLOR: marró clar
COMPONENTS GEOLÒGICS:
COMPONENTS ORGÀNICS:
COMPONENTS ARTIFICIALS:
POTÈNCIA:
SEQÜÈNCIA FÍSICA: Cobreix a 8001
DESCRIPCIÓ: Estrat de reompliment realitzat per l'obra
CRONOLOGIA: Contemporània. Segle XXI

- **U.E. 8001**
DEFINICIÓ: Estrat
DISTINCIÓ: Color i textura
COLOR: marró clar
COMPONENTS GEOLÒGICS: terra
COMPONENTS ORGÀNICS: --
COMPONENTS ARTIFICIALS: ceràmica
POTÈNCIA:
SEQÜÈNCIA FÍSICA: Cobert per 8001
Cobreix a totes les estructures del sector
DESCRIPCIÓ: Estrat d'amortització de les estructures
CRONOLOGIA: Contemporània. Segle XX

- **U.E. 8002**
DEFINICIÓ: Mur
DISTINCIÓ: Estructura
MATERIAL: Pedra
APARELL: Aleatori
LLIGAM: Morter de calç
SEQÜÈNCIA FÍSICA: Cobert per 8001
Tallat per 8103
Reomple a 8003
Se li adossa 8004, 8007, 8009, 8030, 8034,
8037, 8108, 8040, 8041, 8046, 8048, 8050,
8053, 8054, 8086, 8101, 8104, 8156, 8182
DESCRIPCIÓ: Mur de pedra lligat amb morter i que presenta en alguns trams un coronament en maó pla. Presenta una trajectòria N/S i una llargada documentada de 61,29 metres.
CRONOLOGIA: Moderna. Segles XVIII-XIX

- △ **U.E. 8003**
DEFINICIÓ: Negatiu
DISTINCIÓ: Retall
POTÈNCIA: 1,90 m

SEQÜÈNCIA FÍSICA: Talla a 8008
Reomplert per 8002
DESCRIPCIÓ: Trinxera de fonamentació del mur u.e. 8002
CRONOLOGIA: Moderna. Segles XVIII-XIX

- **U.E. 8004**
DEFINICIÓ: Mur
DISTINCIÓ: Estructura
MATERIAL: Pedra
APARELL: filades de carreus
LLIGAM: Morter de calç
SEQÜÈNCIA FÍSICA: Cobert per 8001
S'adossa a 8002
Se li adossa 8086
DESCRIPCIÓ: Mur de pedra i carreus de pedra lligats amb morter. Presenta una trajectòria E/W fent cantonada amb el mur u.e. 8002. S'ha documentat un tram de 4,93 metres.
CRONOLOGIA: Moderna. Segle XVII

- △ **U.E. 8005**
DEFINICIÓ: Negatiu
DISTINCIÓ: Retall
POTÈNCIA: 40-50 cm
SEQÜÈNCIA FÍSICA: Talla a 8008
Reomplert per 8004
DESCRIPCIÓ: Trinxera de fonamentació del mur u.e. 8004
CRONOLOGIA: Moderna. Segle XVII

- **U.E. 8006**
DEFINICIÓ: Estrat
DISTINCIÓ: Color i textura
COLOR: marró clar
COMPONENTS GEOLÒGICS: terra
COMPONENTS ORGÀNICS: --
COMPONENTS ARTIFICIALS: runa
POTÈNCIA: 30-40 cm
SEQÜÈNCIA FÍSICA: Cobert per 8001
Cobreix a 8018
S'adossa a 8007, 8009,8013
DESCRIPCIÓ: Capa de terra i runa que anivella l'espai 1 del sector
CRONOLOGIA: Contemporània. Segle XX

- **U.E. 8007**
DEFINICIÓ: Element de reforç
DISTINCIÓ: Estructura
MATERIAL: Pedra
APARELL: irregular
LLIGAM: morter
SEQÜÈNCIA FÍSICA: Igual a 8041

Cobert per 8001
S'adossa a 8002, 8101
Se li adossa 8009, 8006, 8014, 8015

DESCRIPCIÓ: Element de reforç del mur u.e. 8002 que presenta un coronament amb maó pla

CRONOLOGIA: Moderna. Segles XVIII-XIX

- **U.E. 8008**

DEFINICIÓ: Estrat
DISTINCIÓ: Color i textura
COLOR: marró
COMPONENTS GEOLÒGICS: terra
COMPONENTS ORGÀNICS: --
COMPONENTS ARTIFICIALS: --
POTÈNCIA: indeterminada
SEQÜÈNCIA FÍSICA: Tallat per 8004, 8007, 8009, 8030, 8034, 8037, 8108, 8040, 8041, 8046, 8048, 8050, 8053, 8054, 8086, 8101, 8104, 8156, 8182

DESCRIPCIÓ: Estrat final de tot el sector. No excavat en arribar a la cota d'afectació

CRONOLOGIA: --

- **U.E. 8009**

DEFINICIÓ: Fossa sèptica
DISTINCIÓ: Estructura
MATERIAL: pedra
APARELL: irregular
LLIGAM: morter
SEQÜÈNCIA FÍSICA: Cobert per 8001, 8010
Reomple a 8011
S'adossa a 8002

DESCRIPCIÓ: Fossa sèptica o pou mort, de planta quadrada bastida amb pedres lligades amb morter.

CRONOLOGIA: Segles XVIII-XIX

- **U.E. 8010**

DEFINICIÓ: Coberta de lloses
DISTINCIÓ: Estructura
MATERIAL: Pedra
APARELL: filades
LLIGAM: morter
SEQÜÈNCIA FÍSICA: Cobert per 8001
Cobreix a 8009
S'adossa a 8002

DESCRIPCIÓ: Coberta de lloses de pedra que cobreix u.e. 8009.

CRONOLOGIA: Segles XVIII-XIX

- △ **U.E. 8011**

DEFINICIÓ: Negatiu
DISTINCIÓ: Retall

POTÈNCIA: 3,10 m
SEQÜÈNCIA FÍSICA: Talla a 8008
Reomplert per 8009
DESCRIPCIÓ: Rasa de fonamentació de la fossa sèptica u.e. 8009
CRONOLOGIA: Moderna. Segles XVIII-XIX

△ **U.E. 8012**
DEFINICIÓ: Negatiu
DISTINCIÓ: Retall
POTÈNCIA: 1,10 m
SEQÜÈNCIA FÍSICA: Talla a 8008
Reomplert per 8013
DESCRIPCIÓ: Trinxera de fonamentació del mur u.e. 8013
CRONOLOGIA: Moderna. Segles XVIII-XIX

□ **U.E. 8013**
DEFINICIÓ: Muret
DISTINCIÓ: Estructura
MATERIAL: Pedra
APARELL: regular
LLIGAM: morter de calç
SEQÜÈNCIA FÍSICA: Cobert per 8014
Se li adossa 8015, 8016
DESCRIPCIÓ: Restes d'un muret de pedra tallada en carreus de trajectòria E/W i evidenciat al perfil de la rasa del sector
CRONOLOGIA: Moderna. Segles XVIII-XIX

○ **U.E. 8014**
DEFINICIÓ: Estrat
DISTINCIÓ: Color i textura
COLOR: marró clar
COMPONENTS GEOLÒGICS: terra
COMPONENTS ORGÀNICS: --
COMPONENTS ARTIFICIALS: runa
POTÈNCIA: 60 cm
SEQÜÈNCIA FÍSICA: Cobert per 8006
Cobreix a 8015
S'adossa a 8009
DESCRIPCIÓ: Estrat de colmatació de runa que amortitza la fossa sèptica u.e. 8009
CRONOLOGIA: Contemporània. Segle XX

○ **U.E. 8015**
DEFINICIÓ: Estrat
DISTINCIÓ: Color i textura
COLOR: marró gris
COMPONENTS GEOLÒGICS: terra
COMPONENTS ORGÀNICS: cendres
COMPONENTS ARTIFICIALS: --
POTÈNCIA: 10 cm

SEQÜÈNCIA FÍSICA: Cobert per 8014
Cobreix a 8016
S'adossa a 8009

DESCRIPCIÓ: Estrat de farciment de la fossa sèptica u.e. 8009 compost per un nivell de cendres molt contaminat

CRONOLOGIA: Segle XIX

○ **U.E. 8016**

DEFINICIÓ: Estrat

DISTINCIÓ: Color i textura

COLOR: marró fosc

COMPONENTS GEOLÒGICS: terra

COMPONENTS ORGÀNICS: --

COMPONENTS ARTIFICIALS: ceràmica

POTÈNCIA: 10 cm

SEQÜÈNCIA FÍSICA: Cobert per 8015
S'adossa a 8009

DESCRIPCIÓ: Primer estrat de farciment de la fossa sèptica u.e. 8009 format per un sediment marró fosc amb material ceràmic

CRONOLOGIA: Segles XVIII-XIX

○ **U.E. 8017**

DEFINICIÓ: Estrat

DISTINCIÓ: Color i textura

COLOR:

COMPONENTS GEOLÒGICS:

COMPONENTS ORGÀNICS:

COMPONENTS ARTIFICIALS:

POTÈNCIA:

SEQÜÈNCIA FÍSICA: Cobert per 8001
Cobreix a 8086, 8090, 8092, 8094, 8096,
8098, 8100

DESCRIPCIÓ: Estrat d'amortització de les estructures ubicades a l'àmbit exterior del sector

CRONOLOGIA: Contemporània. Segle XX

○ **U.E. 8018**

DEFINICIÓ: Estrat

DISTINCIÓ: Color i textura

COLOR: Marró cendrós

COMPONENTS GEOLÒGICS: terra

COMPONENTS ORGÀNICS: cendres

COMPONENTS ARTIFICIALS: ceràmica

POTÈNCIA: 30 cm

SEQÜÈNCIA FÍSICA: Cobert per 8001
Cobreix a 8019

DESCRIPCIÓ: Estrat format per una capa de terra barrejada amb cendres que amortitza les estructures de l'espai 1

CRONOLOGIA: Contemporània. Segle XX

- **U.E. 8019**
DEFINICIÓ: Estrat
DISTINCIÓ: Color i textura
COLOR: marró clar
COMPONENTS GEOLÒGICS: terra
COMPONENTS ORGÀNICS: --
COMPONENTS ARTIFICIALS: runa
POTÈNCIA: 30 cm
SEQÜÈNCIA FÍSICA: Cobert per 8018
Cobreix a 8020, 8022, 8041
S'adossa a 8002
DESCRIPCIÓ: Estrat de colmatació format per terra i runa petita que amortitza l'espai 2
CRONOLOGIA: Contemporània. Segle XX

- **U.E. 8020**
DEFINICIÓ: Estrat
DISTINCIÓ: Color i textura
COLOR: marró clar
COMPONENTS GEOLÒGICS: saorres
COMPONENTS ORGÀNICS: --
COMPONENTS ARTIFICIALS: --
POTÈNCIA: 15 cm
SEQÜÈNCIA FÍSICA: Cobert per 8019
Cobreix a 8021, 8023, 8022
S'adossa a 8026, 8041
DESCRIPCIÓ: Estrat de poca potència compost per saorres que amortitzen el paviment u.e. 8023
CRONOLOGIA: Contemporània. Segle XX

- **U.E. 8021**
DEFINICIÓ: Element constructiu
DISTINCIÓ: Estructura
MATERIAL: maons
APARELL: a plec de llibre
LLIGAM: morter
SEQÜÈNCIA FÍSICA: Cobert per 8020
Se li adossa 8023
DESCRIPCIÓ: Element constructiu consistent en una estructura rectangular de maons i pedra, possiblement relacionada amb la fossa sèptica o dipòsit u.e. 8009.
CRONOLOGIA: Moderna. Segles XVIII-XIX

- **U.E. 8022**
DEFINICIÓ: Element de sustentació
DISTINCIÓ: Estructura
MATERIAL: Maons
APARELL:
LLIGAM: Morter de calç

SEQÜÈNCIA FÍSICA: Cobert per 8020
Cobreix a 8023
DESCRIPCIÓ: Restes d'un envà o pilar de maons bastit damunt el paviment u.e. 8023.
CRONOLOGIA: Moderna. Segles XVIII-XIX

- **U.E. 8023**
DEFINICIÓ: Paviment
DISTINCIÓ: Estructura
MATERIAL: rajoles
APARELL: a caixó
LLIGAM: morter
SEQÜÈNCIA FÍSICA: Cobert per 8020
Cobreix a 8024
S'adossa a 8026, 8041
DESCRIPCIÓ: Paviment de cairons o rajoles quadrades en cru que cobreixen parcialment un àmbit semi soterrat. (Espai 1)
CRONOLOGIA: Moderna. Segles XVIII-XIX.

- **U.E. 8024**
DEFINICIÓ: Preparació
DISTINCIÓ: Estructura
MATERIAL: morter de calç
APARELL: --
LLIGAM: --
SEQÜÈNCIA FÍSICA: Cobert per 8023
Cobreix a 8032
DESCRIPCIÓ: Nivell de morter que assenta el paviment u.e. 8023
CRONOLOGIA: Moderna. Segles XVIII-XIX

- △ **U.E. 8025**
DEFINICIÓ: Negatiu
DISTINCIÓ: Retall
POTÈNCIA: 40 cm
SEQÜÈNCIA FÍSICA: Talla a 8023
Reomplert per 8032, 8069
DESCRIPCIÓ: Negatiu al paviment u.e. 8023 per construir la estructura u.e. 8021
CRONOLOGIA: Moderna. Segles XVIII-XIX

- **U.E. 8026**
DEFINICIÓ: Envà
DISTINCIÓ: Estructura
MATERIAL: Maons
APARELL: Trencajunt avançat
LLIGAM: Morter de calç
SEQÜÈNCIA FÍSICA: Cobert per 8019
Cobreix a 8008
Se li adossa 8023

DESCRIPCIÓ: Restes d'un envà de maons, de trajectòria E/W associat al paviment u.e. 8023.

CRONOLOGIA: Moderna. Segles XVIII-XIX

○

U.E. 8027

DEFINICIÓ: Estrat

DISTINCIÓ: Color i textura

COLOR: marró

COMPONENTS GEOLÒGICS:

COMPONENTS ORGÀNICS:

COMPONENTS ARTIFICIALS:

POTÈNCIA:

SEQÜÈNCIA FÍSICA: Cobert per 8019
Cobreix a 8028, 8041

DESCRIPCIÓ: Estrat d'amortització ubicat entre els elements u.e. 8026 i u.e. 8030

CRONOLOGIA:

○

U.E. 8028

DEFINICIÓ: Estrat

DISTINCIÓ: Color i textura

COLOR: marró

COMPONENTS GEOLÒGICS: terra

COMPONENTS ORGÀNICS: --

COMPONENTS ARTIFICIALS: --

POTÈNCIA:

SEQÜÈNCIA FÍSICA: Cobert per 8027
Cobreix a 8008
S'adossa a 8026, 8030, 8041

DESCRIPCIÓ: Nivell de compactació ubicat entre els elements u.e. 8026 i u.e. 8020 al costat Nord de l'espai 1

CRONOLOGIA:

△

U.E. 8029

DEFINICIÓ: Negatiu

DISTINCIÓ: Retall

POTÈNCIA:

SEQÜÈNCIA FÍSICA: Talla a 8008
Reomplert per 8030

DESCRIPCIÓ: Rasa de fonamentació del mur u.e. 8030

CRONOLOGIA:

□

U.E. 8030

DEFINICIÓ: Mur

DISTINCIÓ: Estructura

MATERIAL: maons

APARELL: trencajunt avançat

LLIGAM: morter

SEQÜÈNCIA FÍSICA: Cobert per 8027
Reomple a 8029

Se li adossa 8028

DESCRIPCIÓ: Mur divisor obrat amb maons, de trajectòria E/W i que tanca pel Nord l'espai 1

CRONOLOGIA: Segles XVIII-XIX

- **U.E. 8031**

DEFINICIÓ: Estrat
DISTINCIÓ: Color i textura
COLOR: marró
COMPONENTS GEOLÒGICS: terra
COMPONENTS ORGÀNICS: --
COMPONENTS ARTIFICIALS: ceràmica
POTÈNCIA: 10 cm
SEQÜÈNCIA FÍSICA: Cobert per 8017
Cobreix a 8086, 8888, 8090, 8094
DESCRIPCIÓ: Estrat d'amortització de les estructures de l'espai exterior
CRONOLOGIA: Contemporània. Segle XX
- **U.E. 8032**

DEFINICIÓ: Estrat
DISTINCIÓ: Color i textura
COLOR: marró
COMPONENTS GEOLÒGICS: sorres
COMPONENTS ORGÀNICS: --
COMPONENTS ARTIFICIALS: ceràmica
POTÈNCIA: 20-30 cm
SEQÜÈNCIA FÍSICA: Cobert per 8024
Cobreix a 8008
DESCRIPCIÓ: Estrat format per sorres amb força material ceràmic situat sota la preparació del paviment de l'espai 1
CRONOLOGIA: Moderna. Segles XVIII-XIX
- **U.E. 8033**

DEFINICIÓ: Estrat
DISTINCIÓ: Color i textura
COLOR: marró
COMPONENTS GEOLÒGICS: terra
COMPONENTS ORGÀNICS: --
COMPONENTS ARTIFICIALS: ceràmica
POTÈNCIA: 20-30 cm
SEQÜÈNCIA FÍSICA: Cobert per 8028
Cobreix a 8030, 8034, 8036, 8037, 8038
DESCRIPCIÓ: Estrat d'amortització de les estructures de l'espai 2
CRONOLOGIA: Contemporània. Segle XX
- **U.E. 8034**

DEFINICIÓ: Paviment
DISTINCIÓ: Estructura
MATERIAL: Rajoles

APARELL: de caixó
LLIGAM: Morter de calç
SEQÜÈNCIA FÍSICA: Cobert per 8033
Cobreix a 8035
S'adossa a 8002

DESCRIPCIÓ: Paviment de rajoles quadrades en cru conservat parcialment i relacionat amb el mur u.e. 8002, ubicat a l'espai 2
CRONOLOGIA: Moderna. Segles XVIII-XIX

- **U.E. 8035**
DEFINICIÓ: Preparació
DISTINCIÓ: Estructura
MATERIAL: morter de calç
APARELL: --
LLIGAM: --
SEQÜÈNCIA FÍSICA: Cobert per 8034
Cobreix a 8039
S'adossa a 8002
DESCRIPCIÓ: Capa de preparació per assentar el paviment u.e. 8034
CRONOLOGIA: Moderna. Segles XVIII-XIX

- **U.E. 8036**
DEFINICIÓ: Estrat
DISTINCIÓ: Color i textura
COLOR: marró fosc
COMPONENTS GEOLÒGICS: terra
COMPONENTS ORGÀNICS: --
COMPONENTS ARTIFICIALS: --
POTÈNCIA: 10 cm
SEQÜÈNCIA FÍSICA: Cobert per 8033
Cobreix a 8039
S'adossa a 8002, 8030, 8037, 8038
DESCRIPCIÓ: Estrat marró que anivella l'espai 2
CRONOLOGIA: Moderna. Segles XVIII-XIX

- **U.E. 8037**
DEFINICIÓ: Mur
DISTINCIÓ: Estructura
MATERIAL: Pedra i maons
APARELL: regular
LLIGAM: morter de calç
SEQÜÈNCIA FÍSICA: Cobert per 8001
Cobreix a 8039
S'adossa a 8002
DESCRIPCIÓ: Mur de pedra i maons lligats amb morter. Presenta una trajectòria E/W fent cantonada amb el mur u.e. 8002 i tancant pel Nord l'espai 2
CRONOLOGIA: Moderna. Segles XVIII-XIX

- **U.E. 8038**
DEFINICIÓ: Element constructiu
DISTINCIÓ: Estructura
MATERIAL: maons
APARELL: trencajunt avançat
LLIGAM: morter de calç
SEQÜÈNCIA FÍSICA: Cobert per 8001
Cobreix a 8039
S'adossa a 8037
DESCRIPCIÓ: Estructura de maons i pedra lligats amb morter adossat al mur u.e. 8037, marcant el tancament Nord de l'espai 2
CRONOLOGIA: Moderna. Segles XVIII-XIX.

- **U.E. 8039**
DEFINICIÓ: Estrat
DISTINCIÓ: Color i textura
COLOR: marró fosc
COMPONENTS GEOLÒGICS: terra
COMPONENTS ORGÀNICS: --
COMPONENTS ARTIFICIALS: --
POTÈNCIA: 15 cm
SEQÜÈNCIA FÍSICA: Cobert per 8036
Cobreix a 8008
S'adossa a 8037, 8038
DESCRIPCIÓ: Estrat final de l'espai 2
CRONOLOGIA: Moderna. Segles XVIII-XIX

- **U.E. 8040**
DEFINICIÓ: Mur
DISTINCIÓ: Estructura
MATERIAL: Pedra
APARELL: regular
LLIGAM: Morter de calç
SEQÜÈNCIA FÍSICA: Cobert per 8001
Cobreix a 8008
S'adossa a 8002
DESCRIPCIÓ: Restes d'un mur de pedra lligat amb morter. Presenta una amplada de 0,70 m, una trajectòria E/W està adossat al mur u.e. 8002 i marca el tancament Nord de l'espai 4
CRONOLOGIA: Moderna. Segles XVIII-XIX.

- **U.E. 8041**
DEFINICIÓ: Element de reforç
DISTINCIÓ: Estructura
MATERIAL: Pedra
APARELL: regular
LLIGAM: morter
SEQÜÈNCIA FÍSICA: Igual a 8007, 8108
Cobert per 8001

Cobreix a 8008
S'adossa a 8002

DESCRIPCIÓ: Element de reforç del mur u.e.8002 a mode de banqueta amb un coronament de rajoles

CRONOLOGIA: Moderna. Segles XVIII-XIX.



U.E. 8042

DEFINICIÓ: Element de desguàs

DISTINCIÓ: Estructura

MATERIAL: maons

APARELL: trencajunt

LLIGAM: morter

SEQÜÈNCIA FÍSICA: Cobert per 8001
Reomple a 8043

DESCRIPCIÓ: Element constructiu en encabir una canonada per recollir aigües pluvials

CRONOLOGIA: Contemporània. Segle XIX



U.E. 8043

DEFINICIÓ: Negatiu

DISTINCIÓ: Retall

POTÈNCIA: 20 cm

SEQÜÈNCIA FÍSICA: Talla a 8002
Reomplert per 8042

DESCRIPCIÓ: Acció negativa al mur u.e. 8002 per construir el desguàs

CRONOLOGIA: Contemporània. Segle XIX



U.E. 8044

DEFINICIÓ: Negatiu

DISTINCIÓ: Retall

POTÈNCIA: 1,10 m

SEQÜÈNCIA FÍSICA: Talla a 8008
Reomplert per 8040

DESCRIPCIÓ: Trinxera de fonamentació del mur u.e. 8040

CRONOLOGIA: Moderna. Segle XVIII-XIX



U.E. 8045

DEFINICIÓ: Negatiu

DISTINCIÓ: Retall

POTÈNCIA:

SEQÜÈNCIA FÍSICA: Talla a 8008
Reomplert per 8053

DESCRIPCIÓ: Trinxera de fonamentació del mur u.e. 8053

CRONOLOGIA: Moderna. Segles XVIII-XIX



U.E. 8046

DEFINICIÓ: Paviment

DISTINCIÓ: Estructura

MATERIAL: Rajoles

APARELL: de caixó
LLIGAM: morter de calç
SEQÜÈNCIA FÍSICA: Cobert per 8001
Cobreix a 8047
S'adossa a 8002

DESCRIPCIÓ: Restes d'un paviment de rajoles associat al mur u.e. 8002 i conservat parcialment.

CRONOLOGIA: Moderna. Segles XVIII-XIX

□ **U.E. 8047**

DEFINICIÓ: Preparació

DISTINCIÓ: Estructura

MATERIAL: morter de calç

APARELL: --

LLIGAM: --

SEQÜÈNCIA FÍSICA: Cobert per 8046
Cobreix a 8006
S'adossa a 8002

DESCRIPCIÓ: Preparació del paviment u.e. 8046

CRONOLOGIA: Moderna. Segles XVIII-XIX

□ **U.E. 8048**

DEFINICIÓ: Paviment

DISTINCIÓ: Estructura

MATERIAL: Rajoles

APARELL: de caixó

LLIGAM: Morter de calç

SEQÜÈNCIA FÍSICA: Cobert per 8001
Cobreix a 8049
S'adossa a 8002

DESCRIPCIÓ: Paviment de rajoles associat al mur u.e. 8002 conservat parcialment.

CRONOLOGIA: Moderna. Segles XVIII-XIX

□ **U.E. 8049**

DEFINICIÓ: Preparació

DISTINCIÓ: Estructura

MATERIAL: morter de calç

APARELL: --

LLIGAM: --

SEQÜÈNCIA FÍSICA: Cobert per 8048
Cobreix a 8006
S'adossa a 8002

DESCRIPCIÓ: Preparació del paviment u.e. 8048

CRONOLOGIA: Moderna. Segles XVIII-XIX

□ **U.E. 8050**

DEFINICIÓ: Paviment

DISTINCIÓ: Estructura

MATERIAL: Rajoles
APARELL: de caixó
LLIGAM: morter de calç
SEQÜÈNCIA FÍSICA: Cobert per 8001
Cobreix a 8051
S'adossa a 8002
DESCRIPCIÓ: Paviment de rajoles quadrades associat al mur u.e. 8002 conservat parcialment.
CRONOLOGIA: Moderna. Segles XVIII-XIX

- **U.E. 8051**
DEFINICIÓ: Preparació
DISTINCIÓ: Estructura
MATERIAL: morter de calç
APARELL: --
LLIGAM: --
SEQÜÈNCIA FÍSICA: Cobert per 8050
Cobreix a 8006
S'adossa a 8002
DESCRIPCIÓ: Preparació del paviment u.e. 8050
CRONOLOGIA: Moderna. Segles XVIII-XIX

- **U.E. 8052**
DEFINICIÓ: Element constructiu
DISTINCIÓ: Estructura
MATERIAL: pedra
APARELL: irregular
LLIGAM: morter de calç
SEQÜÈNCIA FÍSICA: Cobert per 8001
Cobreix a 8006
S'adossa a 8002
DESCRIPCIÓ: Restes d'una estructura rectangular espoliada, de finalitat incerta, que es trobà adossada al mur u.e. 8002
CRONOLOGIA: Moderna. Segles XVIII-XIX

- **U.E. 8053**
DEFINICIÓ: Mur
DISTINCIÓ: Estructura
MATERIAL: Pedra
APARELL: regular
LLIGAM: morter de calç
SEQÜÈNCIA FÍSICA: Cobert per 8001
Reomple a 8045
S'adossa a 8002
DESCRIPCIÓ: Mur de trajectòria E/W que tanca pel Nord l'espai 5 i adossat al mur u.e. 8002
CRONOLOGIA: Segles XVIII-XIX

- **U.E. 8054**
DEFINICIÓ: Paviment
DISTINCIÓ: Estructura
MATERIAL: Rajoles
APARELL: de caixó
LLIGAM: morter de calç
SEQÜÈNCIA FÍSICA: Cobert per 8001
Cobreix a 8055
S'adossa a 8002
DESCRIPCIÓ: Restes de paviment de rajoles blanques vidrades relacionades amb el dipòsit amb volta u.e. 8057.
CRONOLOGIA: Moderna. Segles XVIII-XIX

- **U.E. 8055**
DEFINICIÓ: Preparació
DISTINCIÓ: Estructura
MATERIAL: Morter de calç
APARELL: --
LLIGAM: --
SEQÜÈNCIA FÍSICA: Cobert per 8054
Cobreix a 8006
S'adossa a 8002
DESCRIPCIÓ: Nivell de preparació del paviment u.e. 8054
CRONOLOGIA: Moderna. Segles XVIII-XIX

- **U.E. 8056**
DEFINICIÓ: Volta
DISTINCIÓ: Estructura
MATERIAL: Maons
APARELL: de volta
LLIGAM: morter de calç
SEQÜÈNCIA FÍSICA: Cobert per 8001
Cobreix a 8057
S'adossa a 8002
DESCRIPCIÓ: Restes de la volta de maons del dipòsit u.e. 8057.
CRONOLOGIA: Segles XVIII-XIX.

- **U.E. 8057**
DEFINICIÓ: Dipòsit
DISTINCIÓ: Estructura
MATERIAL: pedra
APARELL: regular
LLIGAM: morter de calç
SEQÜÈNCIA FÍSICA: Cobert per 8001, 8056
Reomple a 8109
DESCRIPCIÓ: Dipòsit per contenir líquids que conserva part del paviment de rajoles i la volta.
CRONOLOGIA: Moderna. Segles XVIII-XIX

- △ **U.E. 8058**
DEFINICIÓ: Negatiu
DISTINCIÓ: Retall
POTÈNCIA: 50 cm
SEQÜÈNCIA FÍSICA: Talla a 8008
Reomplert per 8059, 8060
DESCRIPCIÓ: Trinxera de fonamentació de la canalització u.e. 8059
CRONOLOGIA: Moderna. Segles XVIII-XIX
- **U.E. 8059**
DEFINICIÓ: Canalització
DISTINCIÓ: Estructura
MATERIAL: Ceràmica
APARELL: --
LLIGAM: --
SEQÜÈNCIA FÍSICA: Reomple a 8058
DESCRIPCIÓ: Canonada de ceràmica per recollir aigües pluvials
CRONOLOGIA: Moderna. Segles XVIII-XIX
- **U.E. 8060**
DEFINICIÓ: Pou mort
DISTINCIÓ: Estructura
MATERIAL: maons
APARELL: trencajunt avançat
LLIGAM: morter de calç
SEQÜÈNCIA FÍSICA: Cobert per 8001
Reomple a 8058
DESCRIPCIÓ: Pou mort on desguassa la canonada u.e. 8059
CRONOLOGIA: : Segles XVIII-XIX
- **U.E. 8061**
DEFINICIÓ: Estrat
DISTINCIÓ: Color i textura
COLOR: marró fosc
COMPONENTS GEOLÒGICS: terra
COMPONENTS ORGÀNICS: carbons
COMPONENTS ARTIFICIALS: --
POTÈNCIA: 1,90 m
SEQÜÈNCIA FÍSICA: Reomple a 8057
DESCRIPCIÓ: Estrat de farciment del dipòsit u.e. 8057
CRONOLOGIA: Contemporània. Segle XIX-XX
- **U.E. 8062**
DEFINICIÓ: Estrat
DISTINCIÓ: Color i textura
COLOR: marró clar
COMPONENTS GEOLÒGICS: terra
COMPONENTS ORGÀNICS: --
COMPONENTS ARTIFICIALS: --
POTÈNCIA: 8 cm

SEQÜÈNCIA FÍSICA: Cobreix a 8063
DESCRIPCIÓ: Estrat de reompliment aportat per l'obra, al Tram 2 del sector
CRONOLOGIA: Contemporània. Segle XXI

- **U.E. 8063**
DEFINICIÓ: Estrat
DISTINCIÓ: Color i textura
COLOR: marró clar
COMPONENTS GEOLÒGICS:
COMPONENTS ORGÀNICS:
COMPONENTS ARTIFICIALS:
POTÈNCIA: 10-40 cm
SEQÜÈNCIA FÍSICA: Cobert per 8062
Cobreix a 6064
DESCRIPCIÓ: Capa de saorres per anivellar el tram 2 del sector
CRONOLOGIA: Contemporània. Segle XX

- **U.E. 8064**
DEFINICIÓ: Estrat
DISTINCIÓ: Color i textura
COLOR: marró fosc
COMPONENTS GEOLÒGICS: terra
COMPONENTS ORGÀNICS: --
COMPONENTS ARTIFICIALS: ceràmica
POTÈNCIA: 0,90-1,00 m
SEQÜÈNCIA FÍSICA: Cobert per 8063
Cobreix a totes les estructures del Tram 2
DESCRIPCIÓ: Nivell de terra que amortitza totes les estructures
CRONOLOGIA:

- △ **U.E. 8065**
DEFINICIÓ: Negatiu
DISTINCIÓ: Retall
POTÈNCIA: 2,30 m
SEQÜÈNCIA FÍSICA: Talla a 8008
Reomplert per 8066
DESCRIPCIÓ: Trinxera de fonamentació del mur u.e. 8066
CRONOLOGIA: Moderna. Segles XVIII-XIX

- **U.E. 8066**
DEFINICIÓ: Mur
DISTINCIÓ: Estructura
MATERIAL: pedra, maons
APARELL: irregular
LLIGAM: morter de calç
SEQÜÈNCIA FÍSICA: Cobert per 8001
Cobreix a
Se li adossa 8078, 8084, 8125
Solidari amb 8076

DESCRIPCIÓ: Mur de tancament de façana que delimita els àmbits 5 al 8 ubicats al Tram 2 del sector
CRONOLOGIA: Moderna. Segles XVIII-XIX

△

U.E. 8067

DEFINICIÓ: Negatiu

DISTINCIÓ: Retall

POTÈNCIA: 60 cm

SEQÜÈNCIA FÍSICA: Talla a 8008
Reomplert per 8068

DESCRIPCIÓ: Trinxera de fonamentació de l'element u.e. 8068

CRONOLOGIA: Moderna. Segles XVIII-XIX

□

U.E. 8068

DEFINICIÓ: Element de suport

DISTINCIÓ: Estructura

MATERIAL: pedra

APARELL: encofrat

LLIGAM: morter

SEQÜÈNCIA FÍSICA: Cobert per 8063
S'adossa a 8002

DESCRIPCIÓ: Estructura relacionada amb un basament o un contrafort, adossada al mur de tancament de façana u.e. 8002.

CRONOLOGIA: Moderna. Segles XVIII-XIX

○

U.E. 8069

DEFINICIÓ: Estrat

DISTINCIÓ: Color i textura

COLOR: marró clar

COMPONENTS GEOLÒGICS: terra, sorres

COMPONENTS ORGÀNICS: --

COMPONENTS ARTIFICIALS: ceràmica

POTÈNCIA: 40 cm

SEQÜÈNCIA FÍSICA: Cobert per 9032
Cobreix a 9008

DESCRIPCIÓ: Estrat de reompliment situat sota la estructura u.e. 8021 que es va sondejar un cop desmuntada

CRONOLOGIA: Moderna. Segles XVIII-XIX

△

U.E. 8070

DEFINICIÓ: Negatiu

DISTINCIÓ: Retall

POTÈNCIA: 80 cm

SEQÜÈNCIA FÍSICA: Talla a 8008
Reomplert per 8071

DESCRIPCIÓ: Trinxera de fonamentació de l'element u.e. 8071

CRONOLOGIA: Moderna. Segles XVIII-XIX

- **U.E. 8071**
DEFINICIÓ: Element de reforç
DISTINCIÓ: Estructura
MATERIAL: Pedra
APARELL: encofrat
LLIGAM: morter de calç
SEQÜÈNCIA FÍSICA: Cobert per 8064
Reomple a 8070
S'adossa a 8002
DESCRIPCIÓ: Estructura adossada al mur u.e. 8002 com a reforç.
CRONOLOGIA: Moderna. Segles XVIII-XIX
- △ **U.E. 8072**
DEFINICIÓ: Negatiu
DISTINCIÓ: Retall
POTÈNCIA: 20 cm
SEQÜÈNCIA FÍSICA: Talla a 8002
Reomplert per 8073
DESCRIPCIÓ: Acció negativa al mur u.e. 8002 per obrir una porta
CRONOLOGIA: Moderna. Segles XVIII-XIX
- **U.E. 8073**
DEFINICIÓ: Porta
DISTINCIÓ: Estructura
MATERIAL: --
APARELL: --
LLIGAM: --
SEQÜÈNCIA FÍSICA: Cobert per 8001
DESCRIPCIÓ: Porta d'accés practicada al mur u.e. 8002
CRONOLOGIA: Moderna. Segles XVIII-XIX.
- △ **U.E. 8074**
DEFINICIÓ: Negatiu
DISTINCIÓ: Retall
POTÈNCIA: 1,20 m
SEQÜÈNCIA FÍSICA: Talla a 8002
Reomplert per 8064
DESCRIPCIÓ: Trencament d'espoli al mur u.e. 8002 per realitzar una rasa de serveis
CRONOLOGIA: Contemporània. Segle XX
- △ **U.E. 8075**
DEFINICIÓ: Negatiu
DISTINCIÓ: Retall
POTÈNCIA: 1,20
SEQÜÈNCIA FÍSICA: Talla a 8002
Reomplert per 8076
DESCRIPCIÓ: Trinxera de fonamentació del mur u.e. 8076
CRONOLOGIA: Moderna. Segles XVIII-XIX

- **U.E. 8076**
DEFINICIÓ: Mur
DISTINCIÓ: Estructura
MATERIAL: pedra
APARELL: irregular
LLIGAM: morter de calç
SEQÜÈNCIA FÍSICA: Cobert per 8064
Reomple a 8075
Solidari amb 8066
DESCRIPCIÓ: Mur de tancament de trajectòria E/W, que tanca l'àmbit 8.
CRONOLOGIA: Moderna. Segles XVIII-XIX
- △ **U.E. 8077**
DEFINICIÓ: Negatiu
DISTINCIÓ: Retall
POTÈNCIA: 1,20
SEQÜÈNCIA FÍSICA: Talla a 8008
Reomplert per 8078
DESCRIPCIÓ: Trinxera de fonamentació del mur u.e. 8076
CRONOLOGIA: Moderna. Segles XVIII-XIX
- **U.E. 8078**
DEFINICIÓ: Mur
DISTINCIÓ: Estructura
MATERIAL: pedra
APARELL: irregular
LLIGAM: morter de calç
SEQÜÈNCIA FÍSICA: Cobert per 8064
Reomple a 8079
DESCRIPCIÓ: Restes d'un mur divisor de trajectòria E/W i que s'adossa al mur u.e. 8066 i marca el tancament Sud de l'àmbit 6
CRONOLOGIA: Moderna. Segles XVIII-XIX
- △ **U.E. 8079**
DEFINICIÓ: Negatiu
DISTINCIÓ: Retall
POTÈNCIA: 40 cm
SEQÜÈNCIA FÍSICA: Talla a 8008
Reomplert per 8080
DESCRIPCIÓ: Trinxera de fonamentació del mur u.e. 8080
CRONOLOGIA: Moderna. Segle XVII
- **U.E. 8080**
DEFINICIÓ: Mur
DISTINCIÓ: Estructura
MATERIAL: Pedra
APARELL: irregular
LLIGAM: terra
SEQÜÈNCIA FÍSICA: Cobert per 8064

Reomple a 8079
Solidari amb 8082

DESCRIPCIÓ: Mur de trajectòria E/W bastit amb pedres irregular sense a penes treballar lligades amb terra.

CRONOLOGIA: Moderna. Segle XVII

△

U.E. 8081

DEFINICIÓ: Negatiu

DISTINCIÓ: Retall

POTÈNCIA: 40 cm

SEQÜÈNCIA FÍSICA: Talla a 8008
Reomplert per 8082

DESCRIPCIÓ: Trinxera de fonamentació del mur u.e. 8082

CRONOLOGIA: Moderna. Segle XVII

□

U.E. 8082

DEFINICIÓ: Mur

DISTINCIÓ: Estructura

MATERIAL: Pedra

APARELL: irregular

LLIGAM: terra

SEQÜÈNCIA FÍSICA: Cobert per 8064
Reomple a 8081
S'adossa a 8080

DESCRIPCIÓ: Mur de trajectòria N/S adossat al mur u.e. 8080 i les mateixes característiques.

CRONOLOGIA: Moderna. Segle XVII

△

U.E. 8083

DEFINICIÓ: Negatiu

DISTINCIÓ: Retall

POTÈNCIA: 2,20 m

SEQÜÈNCIA FÍSICA: Talla a 8008
Reomplert per 8084

DESCRIPCIÓ: Retall de fonamentació de la fossa sèptica u.e. 8084

CRONOLOGIA: Moderna. Segles XVIII-XIX

□

U.E. 8084

DEFINICIÓ: Fossa sèptica

DISTINCIÓ: Estructura

MATERIAL: Pedra

APARELL: regular

LLIGAM: Morter

SEQÜÈNCIA FÍSICA: Cobert per 8064
Reomple a 8083
S'adossa a 8066

DESCRIPCIÓ: Fossa sèptica o dipòsit rectangular, bastit amb pedres lligades amb morter

CRONOLOGIA: Moderna. Segles XVIII-XIX

- **U.E. 8085**
DEFINICIÓ: Estrat
DISTINCIÓ: Color i textura
COLOR: marró clar
COMPONENTS GEOLÒGICS: terra, sorres
COMPONENTS ORGÀNICS: --
COMPONENTS ARTIFICIALS: --
POTÈNCIA: 0,90 m
SEQÜÈNCIA FÍSICA: Reomple a 8060
DESCRIPCIÓ: Estrat de farciment del dipòsit per recollir aigües pluvials u.e. 8060 a l'espai 7 (Tram 1 del sector)
CRONOLOGIA: Moderna. Segles XVIII-XIX

- **U.E. 8086**
DEFINICIÓ: Paviment
DISTINCIÓ: Estructura
MATERIAL: Rajoles
APARELL: A la mescla
LLIGAM: Morter de calç
SEQÜÈNCIA FÍSICA: Cobert per 8031
Cobreix a 8087
S'adossa a 8004
DESCRIPCIÓ: Paviment de rajoles en cru rectangulars bastides a la mescla i situades en un àmbit exterior a la cantonada que formen els murs u.e. 8002 i 8004.
CRONOLOGIA: Moderna. Segles XVIII-XIX

- **U.E. 8087**
DEFINICIÓ: Preparació
DISTINCIÓ: Estructura
MATERIAL: morter de calç
APARELL: --
LLIGAM: --
SEQÜÈNCIA FÍSICA: Cobert per 8086
Cobreix a 8008
S'adossa a 8004
DESCRIPCIÓ: Capa de preparació per assentar el paviment u.e. 8086
CRONOLOGIA: Moderna. Segles XVIII-XIX

- **U.E. 8088**
DEFINICIÓ: Envà
DISTINCIÓ: Estructura
MATERIAL: Maons
APARELL: Trencajunt avançat
LLIGAM: Morter de calç
SEQÜÈNCIA FÍSICA: Cobert per 8017
Cobreix a 8008
S'adossa a 8004

DESCRIPCIÓ: Envà de maons de trajectòria N/S, parcialment conservat a l'àmbit exterior que delimita el paviment u.e. 8086.

CRONOLOGIA: Moderna. Segles XVIII-XIX

△

U.E. 8089

DEFINICIÓ: Negatiu

DISTINCIÓ: Retall

POTÈNCIA: 20 cm

SEQÜÈNCIA FÍSICA: Talla a 8008
Reomplert per 8090

DESCRIPCIÓ: Trinxera de fonamentació de la claveguera u.e. 8090

CRONOLOGIA: Moderna. Segle XVIII-XIX

□

U.E. 8090

DEFINICIÓ: Claveguera

DISTINCIÓ: Estructura

MATERIAL: maons

APARELL: trencajunt de cantell

LLIGAM: Morter de calç

SEQÜÈNCIA FÍSICA: Cobert per 8017
Reomple a 8089

DESCRIPCIÓ: Claveguera de maons i trajectòria E/W present parcialment a l'àmbit exterior.

CRONOLOGIA: Moderna. Segles XVIII-XIX

△

U.E. 8091

DEFINICIÓ: Negatiu

DISTINCIÓ: Retall

POTÈNCIA: 20 cm

SEQÜÈNCIA FÍSICA: Talla a 8008
Reomplert per 8092

DESCRIPCIÓ: Trinxera de fonamentació de la claveguera u.e. 8092

CRONOLOGIA: Moderna. Segles XVIII-XIX

□

U.E. 8092

DEFINICIÓ: Claveguera

DISTINCIÓ: Estructura

MATERIAL: Maons

APARELL: Trencajunt de cantell

LLIGAM: Morter de calç

SEQÜÈNCIA FÍSICA: Cobert per 8017
Reomple a 8091

DESCRIPCIÓ: Claveguera de maons que únicament conserva el seu fons, de trajectòria E/W i exterior al mur u.e. 8002

CRONOLOGIA: Moderna. Segles XVIII-XIX

△

U.E. 8093

DEFINICIÓ: Negatiu

DISTINCIÓ: Retall
POTÈNCIA: 25 cm
SEQÜÈNCIA FÍSICA: Talla a 8008
Reomplert per 8094
DESCRIPCIÓ: Trinxera de fonamentació del mur u.e. 8094
CRONOLOGIA: Moderna. Segles XVIII-XIX

- **U.E. 8094**
DEFINICIÓ: Mur
DISTINCIÓ: Estructura
MATERIAL: Pedra
APARELL: irregular
LLIGAM: Morter
SEQÜÈNCIA FÍSICA: Cobert per 8017
Reomple a 8093
DESCRIPCIÓ: Mur de pedra lligat amb morter conservat molt parcialment. És de trajectòria N/S i delimita l'espai exterior marcat pel paviment u.e. 8086.
CRONOLOGIA: Moderna. Segles XVIII-XIX

- △ **U.E. 8095**
DEFINICIÓ: Negatiu
DISTINCIÓ: Retall
POTÈNCIA: 30-35 cm
SEQÜÈNCIA FÍSICA: Talla a 8008
Reomplert per 8096
DESCRIPCIÓ: Trinxera de fonamentació del mur u.e. 8096
CRONOLOGIA: Moderna. Segles XVIII-XIX

- **U.E. 8096**
DEFINICIÓ: Mur
DISTINCIÓ: Estructura
MATERIAL: Pedra
APARELL: irregular
LLIGAM: Morter de calç
SEQÜÈNCIA FÍSICA: Cobert per 8017
Reomple a 8095
DESCRIPCIÓ: Restes d'un mur de pedra lligat amb morter, present al costat de la claveguera u.e. 8092 a l'exterior del mur u.e. 8002
CRONOLOGIA: Moderna. Segles XVIII-XIX.

- **U.E. 8097**
DEFINICIÓ: Escala
DISTINCIÓ: Estructura
MATERIAL: maó, rajoles
APARELL: de caixó
LLIGAM: morter de calç
SEQÜÈNCIA FÍSICA: Cobert per 8064
S'adossa a 8172, 8174

DESCRIPCIÓ: Dos graons d'accés a la porta u.e. 8174, situada al mur u.e. 8127 i ubicada a l'àmbit 1
CRONOLOGIA: Moderna. Segles XVIII-XIX

- **U.E. 8098**
DEFINICIÓ: Envà
DISTINCIÓ: Estructura
MATERIAL: maons
APARELL: Trencajunt avançat
LLIGAM: Morter de calç
SEQÜÈNCIA FÍSICA: Cobert per 8017
S'adossa a 8002, 8100
DESCRIPCIÓ: Envà de maons situat al costat del mur u.e. 8096 i adossat al mur u.e. 8002.
CRONOLOGIA: Moderna. Segles XVIII-XIX

- △ **U.E. 8099**
DEFINICIÓ: Negatiu
DISTINCIÓ: Retall
POTÈNCIA: 50 cm
SEQÜÈNCIA FÍSICA: Talla a 8008
Reomplert per 8100
DESCRIPCIÓ: Trinxera de fonamentació per construir un dipòsit per recollir aigües pluvials
CRONOLOGIA: Contemporània. Segle XIX

- **U.E. 8100**
DEFINICIÓ: Canalització
DISTINCIÓ: Estructura
MATERIAL: Maons
APARELL: --
LLIGAM: Morter de calç
SEQÜÈNCIA FÍSICA: Cobert per 8017
Reomple a 8099
DESCRIPCIÓ: Element de desguàs realitzat amb maons i trajectòria E/W exterior al mur u.e. 8002.
CRONOLOGIA: Contemporània segle XIX.

- **U.E. 8101**
DEFINICIÓ: Element de sustentació
DISTINCIÓ: Estructura
MATERIAL: maons
APARELL:
LLIGAM: morter de calç
SEQÜÈNCIA FÍSICA: Cobert per 8017
S'adossa a 8002
DESCRIPCIÓ: Pilaret de maons adossat al mur u.e. 8002
CRONOLOGIA: Moderna. Segles XVIII-XIX

- △ **U.E. 8102**
DEFINICIÓ: Negatiu
DISTINCIÓ: Retall
POTÈNCIA: 40 cm
SEQÜÈNCIA FÍSICA: Talla a 8002
Reomplert per 8103
DESCRIPCIÓ: Acció negativa al mur u.e. 8002 per construir la canalització d'un desguàs per recollir aigües pluvials
CRONOLOGIA: Contemporània. Segle XIX
- **U.E. 8103**
DEFINICIÓ: Canalització
DISTINCIÓ: Estructura
MATERIAL: Ceràmica
APARELL: --
LLIGAM: --
SEQÜÈNCIA FÍSICA: Reomple a 8102
DESCRIPCIÓ: Canalització ceràmica ubicada dins el mur u.e. 8002 per recollir aigües pluvials.
CRONOLOGIA: Contemporània. Segle XIX
- **U.E. 8104**
DEFINICIÓ: Element de recolzament
DISTINCIÓ: Estructura
MATERIAL: maons
APARELL: trencajunt avançat
LLIGAM: morter de calç
SEQÜÈNCIA FÍSICA: Cobert per 8017
Cobreix a
S'adossa a 8004
DESCRIPCIÓ: Reforç constructiu adossat al mur u.e. 8004.
CRONOLOGIA: Moderna. Segles XVIII-XIX.
- △ **U.E. 8105**
DEFINICIÓ: Negatiu
DISTINCIÓ: Retall
POTÈNCIA: 80 cm
SEQÜÈNCIA FÍSICA: Talla a 8008
Reomplert per 8106
DESCRIPCIÓ: Trinxera de fonamentació del mur u.e. 8106
CRONOLOGIA: Moderna. Segles XVIII-XIX
- **U.E. 8106**
DEFINICIÓ: Mur
DISTINCIÓ: Estructura
MATERIAL: pedra
APARELL: regular
LLIGAM: morter

SEQÜÈNCIA FÍSICA: Cobert per 8001
Reomple a 8105
DESCRIPCIÓ: Mur bastit amb grans blocs de pedra lligat amb morter i que segueix una trajectòria E/W perdent-se al perfil Est de la rasa
CRONOLOGIA: Moderna. Segles XVIII-XIX

△ **U.E. 8107**
DEFINICIÓ: Negatiu
DISTINCIÓ: Retall
POTÈNCIA: 0,90 cm-1,20 m
SEQÜÈNCIA FÍSICA: Talla a 8008
Reomplert per 8108
DESCRIPCIÓ: Trinxera de la banqueta de fonamentació u.e. 8108
CRONOLOGIA: Moderna. Segles XVIII-XIX

□ **U.E. 8108**
DEFINICIÓ: Banqueta de fonamentació
DISTINCIÓ: Estructura
MATERIAL: pedra
APARELL: irregular
LLIGAM: morter de calç
SEQÜÈNCIA FÍSICA: Igual a 8041, 8007, 8186
Cobert per 8006
Reomple a 8107
DESCRIPCIÓ: Banqueta de fonamentació del mur u.e. 8002
CRONOLOGIA: Moderna. Segles XVIII-XIX.

△ **U.E. 8109**
DEFINICIÓ: Negatiu
DISTINCIÓ: Retall
POTÈNCIA: 2,10 m
SEQÜÈNCIA FÍSICA: Talla a 8008
Reomplert per 8057
DESCRIPCIÓ: Retall de fonamentació del pou mort o dipòsit u.e. 8057
CRONOLOGIA: Moderna. Segles XVIII-XIX

○ **U.E. 8110**
DEFINICIÓ: Estrat
DISTINCIÓ: Color i textura
COLOR: marró fosc
COMPONENTS GEOLÒGICS:
COMPONENTS ORGÀNICS:
COMPONENTS ARTIFICIALS:
POTÈNCIA: 2,15 m
SEQÜÈNCIA FÍSICA: Reomple a 8084
DESCRIPCIÓ: Estrat de farciment de la fossa sèptica o dipòsit u.e. 8084
CRONOLOGIA: Moderna. Segles XVIII-XIX

- △ **U.E. 8111**
DEFINICIÓ: Negatiu
DISTINCIÓ: Retall
POTÈNCIA: --
SEQÜÈNCIA FÍSICA: Talla a 8008
Reomplert per 8112
DESCRIPCIÓ: Trinxera de fonamentació del mur u.e. 8112
CRONOLOGIA: Moderna. Segles XVIII-XIX
- **U.E. 8112**
DEFINICIÓ: Mur
DISTINCIÓ: Estructura
MATERIAL: pedra
APARELL: irregular
LLIGAM: morter de calç
SEQÜÈNCIA FÍSICA: Cobert per 8064
S'adossa a 8172
Se li adossa 8114
Reomple a 8111
DESCRIPCIÓ: Mur de tancament perpendicular al mur de façana (u.e. 8172) i que tanca l'àmbit 4 pel seu costat Sud
CRONOLOGIA: Moderna. Segles XVIII-XIX
- △ **U.E. 8113**
DEFINICIÓ: Negatiu
DISTINCIÓ: Retall
POTÈNCIA: --
SEQÜÈNCIA FÍSICA: Talla a 8008
Reomplert per 8178
DESCRIPCIÓ: Trinxera de fonamentació del mur u.e. 8178
CRONOLOGIA: Moderna. Segles XVIII-XIX
- **U.E. 8114**
DEFINICIÓ: Element de recolzament
DISTINCIÓ: Estructura
MATERIAL: pedra
APARELL: encofrat
LLIGAM: morter
SEQÜÈNCIA FÍSICA: Cobert per 8064
S'adossa a 8112
DESCRIPCIÓ: Estructura de planta quadrada, adossada al mur u.e. 8112, probablement algun reforç constructiu.
CRONOLOGIA: Moderna. Segles XVIII-XIX.
- △ **U.E. 8115**
DEFINICIÓ: Negatiu
DISTINCIÓ: Retall
POTÈNCIA: 50 cm

SEQÜÈNCIA FÍSICA: Talla a 8112
Reomplert per 8116
DESCRIPCIÓ: Negatiu al mur de tancament u.e. 8116 de construir el col·lector d'aigües u.e. 8116
CRONOLOGIA: Moderna. Segles XVIII-XIX.

- **U.E. 8116**
DEFINICIÓ: Canalització
DISTINCIÓ: Estructura
MATERIAL: maons
APARELL: trencajunt de cantell
LLIGAM: morter
SEQÜÈNCIA FÍSICA: Reomple a 8115
DESCRIPCIÓ: Col·lector d'aigües de perfil quadrat que perfora el mur u.e. 8112.
CRONOLOGIA: Moderna. Segles XVIII-XIX

- **U.E. 8117**
DEFINICIÓ: Estrat
DISTINCIÓ: Color i textura
COLOR: marró fosc
COMPONENTS GEOLÒGICS: terra
COMPONENTS ORGÀNICS: --
COMPONENTS ARTIFICIALS: --
POTÈNCIA: 40 cm
SEQÜÈNCIA FÍSICA: Reomple a 8121
DESCRIPCIÓ: Estrat de farciment de la claveguera u.e. 8121
CRONOLOGIA: Contemporània. Segle XIX

- △ **U.E. 8118**
DEFINICIÓ: Negatiu
DISTINCIÓ: Retall
POTÈNCIA: 1,30 m
SEQÜÈNCIA FÍSICA: Talla a 8008
Reomplert per 8119
DESCRIPCIÓ: Rasa de fonamentació del mur u.e. 8119
CRONOLOGIA: Moderna. Segles XVIII-XIX

- **U.E. 8119**
DEFINICIÓ: Mur
DISTINCIÓ: Estructura
MATERIAL: Pedra i maons
APARELL: irregular
LLIGAM: Morter de calç
SEQÜÈNCIA FÍSICA: Cobert per 8064
S'adossa a 8172
Se li adossa 8150, 8151
Reomple a 8118

DESCRIPCIÓ: Mur de trajectòria E/W que delimita els àmbits 3 i 4 i que presenta una trajectòria corbada
CRONOLOGIA: Moderna. Segles XVIII-XIX

- △ **U.E. 8120**
DEFINICIÓ: Negatiu
DISTINCIÓ: Retall
POTÈNCIA: 60 cm
SEQÜÈNCIA FÍSICA: Talla a 8008
Reomplert per 8121
DESCRIPCIÓ: Trinxera de fonamentació del col·lector de maons o claveguera u.e. 8121
CRONOLOGIA: Moderna. Segles XVIII-XIX

- **U.E. 8121**
DEFINICIÓ: Claveguera
DISTINCIÓ: Estructura
MATERIAL: Maons
APARELL: Trencajunt de cantell
LLIGAM: morter de calç
SEQÜÈNCIA FÍSICA: Cobert per 8064
Talla a 8112
Se li adossa 8133
DESCRIPCIÓ: Claveguera de maons que conserva part de la seva coberta formava per petits blocs de pedra, de trajectòria E/W i situada al Nord de l'àmbit 3.
CRONOLOGIA: Moderna. Segles XVIII-XIX

U.E. 8122 (anul·lat)

U.E. 8123 (anul·lat)

- △ **U.E. 8124**
DEFINICIÓ: Negatiu
DISTINCIÓ: Retall
POTÈNCIA: 1,30 m
SEQÜÈNCIA FÍSICA: Talla a 8008
Reomplert per 8125
DESCRIPCIÓ: Trinxera de fonamentació del mur u.e. 8125
CRONOLOGIA: Moderna. Segles XVIII-XIX

- **U.E. 8125**
DEFINICIÓ: Mur
DISTINCIÓ: Estructura
MATERIAL: Pedra
APARELL: irregular
LLIGAM: morter de calç

SEQÜÈNCIA FÍSICA: Cobert per 8064
Reomple a 8124
S'adossa a 8066

DESCRIPCIÓ: Mur de trajectòria E/W adossat al mur u.e. 8066 i espoliat en part de la seva trajectòria

CRONOLOGIA: Moderna. Segles XVIII-XIX

△

U.E. 8126

DEFINICIÓ: Negatiu

DISTINCIÓ: Retall

POTÈNCIA: --

SEQÜÈNCIA FÍSICA: Talla a 8008
Reomplert per 8127

DESCRIPCIÓ: trinxera de fonamentació del mur u.e. 8127

CRONOLOGIA: Moderna. Segles XVIII-XIX

□

U.E. 8127

DEFINICIÓ: Mur

DISTINCIÓ: Estructura

MATERIAL: pedra i maons

APARELL: irregular

LLIGAM: morter de calç

SEQÜÈNCIA FÍSICA: Cobert per 8064
S'adossa a 8172
Se li adossa 8135

DESCRIPCIÓ: Mur de tancament Est de l'àmbit 1.

CRONOLOGIA: Moderna. Segles XVIII-XIX

△

U.E. 8128

DEFINICIÓ: Negatiu

DISTINCIÓ: Retall

POTÈNCIA: 30 cm

SEQÜÈNCIA FÍSICA: Talla a 8172
Reomplert per 8129

DESCRIPCIÓ: Acció negativa al mur 8172 per encabir una estructura

CRONOLOGIA: Moderna. Segles XVIII-XIX

□

U.E. 8129

DEFINICIÓ: Element de recolzament

DISTINCIÓ: Estructura

MATERIAL: Maons

APARELL: trencajunt de cantell

LLIGAM: morter de calç

SEQÜÈNCIA FÍSICA: Reomple a 8128

DESCRIPCIÓ: Estructura de maons imbricada al mur de façana u.e. 8172, possiblement per recolzar algun element vertical perible

CRONOLOGIA: Moderna. Segles XVIII-XIX

- △ **U.E. 8130**
DEFINICIÓ: Negatiu
DISTINCIÓ: Retall
POTÈNCIA: 5 cm
SEQÜÈNCIA FÍSICA: Talla a 8172
Reomplert per 8131
DESCRIPCIÓ: Acció negativa al mur de tanca u.e. 8172
CRONOLOGIA: Moderna. Segles XVIII-XIX
- **U.E. 8131**
DEFINICIÓ: Porta
DISTINCIÓ: Estructura
MATERIAL: maons
APARELL: llarg i través
LLIGAM: morter de calç
SEQÜÈNCIA FÍSICA: Cobert per 8064
Reomple a 8130

DESCRIPCIÓ: Restes del dintell d'una porta practicada al mur u.e. 8172.
CRONOLOGIA: Moderna. Segles XVIII-XIX
- △ **U.E. 8132**
DEFINICIÓ: Negatiu
DISTINCIÓ: Retall
POTÈNCIA: 50 cm
SEQÜÈNCIA FÍSICA: Talla a 8172
Reomplert per 8133
DESCRIPCIÓ: Retall de fonamentació de la claveguera u.e. 8133
CRONOLOGIA: Moderna. Segles XVIII-XIX
- **U.E. 8133**
DEFINICIÓ: Claveguera
DISTINCIÓ: Estructura
MATERIAL: Maons
APARELL: Trencajunt de cantell
LLIGAM: Morter de calç
SEQÜÈNCIA FÍSICA: Cobert per 8064
Reomple a 8132
DESCRIPCIÓ: Claveguera de maons que travessa en diagonal de Nord a Sud, els àmbit 1 i 2
CRONOLOGIA: Moderna. Segles XVIII-XIX
- △ **U.E. 8134**
DEFINICIÓ: Negatiu
DISTINCIÓ: Retall
POTÈNCIA: --
SEQÜÈNCIA FÍSICA: Talla a 8008
Reomplert per 8135

DESCRIPCIÓ: Trinxera de fonamentació del mur u.e. 8135
CRONOLOGIA: Moderna. Segles XVIII-XIX



U.E. 8135

DEFINICIÓ: Mur

DISTINCIÓ: Estructura

MATERIAL: Pedra, maons

APARELL: irregular

LLIGAM: Morter de calç

SEQÜÈNCIA FÍSICA: Cobert per 8064
Solidari amb 8138
Reomple a 8134

DESCRIPCIÓ: Mur mitger de trajectòria E/W obrat amb pedra amb un coronament de maons que divideix els àmbits 1 i 2.

CRONOLOGIA: Moderna. Segles XVIII-XIX



U.E. 8136

DEFINICIÓ: Estrat

DISTINCIÓ: Color i textura

COLOR: marró fosc

COMPONENTS GEOLÒGICS: terra

COMPONENTS ORGÀNICS: --

COMPONENTS ARTIFICIALS: ceràmica

POTÈNCIA: --

SEQÜÈNCIA FÍSICA: Cobert per 8064
S'adossa a 8172, 8127, 8135, 8174

DESCRIPCIÓ: Estrat final de la excavació de l'àmbit 1

CRONOLOGIA: Moderna. Segles XVIII-XIX



U.E. 8137

DEFINICIÓ: Negatiu

DISTINCIÓ: Retall

POTÈNCIA: --

SEQÜÈNCIA FÍSICA: Talla a 8008
Reomplert per 8138

DESCRIPCIÓ: Trinxera de fonamentació del mur u.e. 8138

CRONOLOGIA: Moderna. Segles XVIII-XIX



U.E. 8138

DEFINICIÓ: Mur

DISTINCIÓ: Estructura

MATERIAL: pedra i maons

APARELL: irregular

LLIGAM: Morter de calç

SEQÜÈNCIA FÍSICA: Cobert per 8064
Reomple a 8137
Solidari amb 8135
Se li adossa 8136, 8143

DESCRIPCIÓ: Mur de tancament Est de l'àmbit 2.
CRONOLOGIA: Moderna. Segles XVIII-XIX

△

U.E. 8139

DEFINICIÓ: Negatiu

DISTINCIÓ: Retall

POTÈNCIA: --

SEQÜÈNCIA FÍSICA: Talla a 8008
Reomplert per 8140

DESCRIPCIÓ: Trinxera de fonamentació del mur u.e. 8140

CRONOLOGIA: Moderna. Segles XVIII-XIX

□

U.E. 8140

DEFINICIÓ: Mur

DISTINCIÓ: Estructura

MATERIAL: pedra i maons

APARELL: irregular

LLIGAM: Morter de calç

SEQÜÈNCIA FÍSICA: Cobert per 8064
S'adossa a 8172
Reomple a 8139

DESCRIPCIÓ: Mur mitjaner que delimita els àmbits 2 i 3 i trajectòria E/W i s'adossa al mur de façana u.e. 8172

CRONOLOGIA: Moderna. Segles XVIII-XIX

△

U.E. 8141

DEFINICIÓ: Negatiu

DISTINCIÓ: Retall

POTÈNCIA: --

SEQÜÈNCIA FÍSICA: Talla a 8008
Reomplert per 8142

DESCRIPCIÓ: Trinxera de fonamentació del mur 8142

CRONOLOGIA: Moderna. Segles XVIII-XIX

□

U.E. 8142

DEFINICIÓ: Mur

DISTINCIÓ: Estructura

MATERIAL:

APARELL:

LLIGAM: Morter de calç

SEQÜÈNCIA FÍSICA: Cobert per 8064
Reomple a 8141
Solidari amb 8138

DESCRIPCIÓ: Mur mitger que delimita els àmbits 2 i 3 i trajectòria E/W i solidari al mur u.e. 8138.

CRONOLOGIA: Moderna. Segles XVIII-XIX

- **U.E. 8143**
DEFINICIÓ: Estrat
DISTINCIÓ: Color i textura
COLOR: marró fosc
COMPONENTS GEOLÒGICS: terra
COMPONENTS ORGÀNICS: --
COMPONENTS ARTIFICIALS: ceràmica
POTÈNCIA: --
SEQÜÈNCIA FÍSICA: Cobert per 8064
S'adossa a 8135, 8138, 8142 8172
DESCRIPCIÓ: Estrat final de la excavació de l'àmbit 2
CRONOLOGIA: Moderna. Segles XVIII-XIX

- △ **U.E. 8144**
DEFINICIÓ: Negatiu
DISTINCIÓ: Retall
POTÈNCIA: --
SEQÜÈNCIA FÍSICA: Talla a 8008
Reomplert per 8145
DESCRIPCIÓ: Trinxera de fonamentació del mur u.e. 8145
CRONOLOGIA: Moderna. Segles XVIII-XIX

- **U.E. 8145**
DEFINICIÓ: Mur
DISTINCIÓ: Estructura
MATERIAL: pedra, maons
APARELL: irregular
LLIGAM: Morter de calç
SEQÜÈNCIA FÍSICA: Cobert per 8064
Reomple a 8144
Solidari amb 8142, 81119
Se li adossa 8150
DESCRIPCIÓ: Mur de tancament Est de l'àmbit 3.
CRONOLOGIA: Moderna. Segles XVIII-XIX

- △ **U.E. 8146**
DEFINICIÓ: Negatiu
DISTINCIÓ: Retall
POTÈNCIA: --
SEQÜÈNCIA FÍSICA: Talla a 8008
Reomplert per 8147
DESCRIPCIÓ: Retall de fonamentació de l'element de reforç u.e. 8147
CRONOLOGIA: Moderna. Segles XVIII-XIX

- **U.E. 8147**
DEFINICIÓ: Col·lector
DISTINCIÓ: Estructura
MATERIAL: pedra

APARELL: encofrat
LLIGAM: morter de calç
SEQÜÈNCIA FÍSICA: Cobert per 8064
Reomple a 8146
S'adossa a 8119

DESCRIPCIÓ: Col·lector adossat al mur u.e. 8119 a l'àmbit 4.

CRONOLOGIA: Moderna. Segles XVIII-XIX

△

U.E. 8148

DEFINICIÓ: Negatiu

DISTINCIÓ: Retall

POTÈNCIA: --

SEQÜÈNCIA FÍSICA: Talla a 8008
Reomplert per 8149

DESCRIPCIÓ: Acció a la estructura del col·lector u.e. 8147 per ubicar una canalització ceràmica

CRONOLOGIA: Moderna. Segles XVIII-XIX

□

U.E. 8149

DEFINICIÓ: Canalització

DISTINCIÓ: Estructura

MATERIAL: ceràmica

APARELL: --

LLIGAM: Morter de calç

SEQÜÈNCIA FÍSICA: Reomple a 8148

DESCRIPCIÓ: canalització ceràmica espoliada dins la estructura u.e. 8147 adossada al mur u.e. 8119

CRONOLOGIA: Moderna. Segles XVIII-XIX

○

U.E. 8150

DEFINICIÓ: Estrat

DISTINCIÓ: Color i textura

COLOR: marró fosc

COMPONENTS GEOLÒGICS: terra

COMPONENTS ORGÀNICS: --

COMPONENTS ARTIFICIALS: ceràmica

POTÈNCIA: --

SEQÜÈNCIA FÍSICA: Cobert per 8064
S'adossa a 8112, 8119, 8121, 8145

DESCRIPCIÓ: Estrat final de la excavació de l'àmbit 3

CRONOLOGIA: Moderna. Segles XVIII-XIX

○

U.E. 8151

DEFINICIÓ: Estrat

DISTINCIÓ: Color i textura

COLOR: marró fosc

COMPONENTS GEOLÒGICS: terra

COMPONENTS ORGÀNICS: --

COMPONENTS ARTIFICIALS: --

POTÈNCIA: --
SEQÜÈNCIA FÍSICA: Cobert per 8064
S'adossa a 8112, 8114, 8119, 8147, 8172,
DESCRIPCIÓ: Estrat final de la excavació de l'àmbit 4
CRONOLOGIA: Moderna. Segles XVIII-XIX

△ **U.E. 8152**
DEFINICIÓ: Negatiu
DISTINCIÓ: Retall
POTÈNCIA:
SEQÜÈNCIA FÍSICA: Talla a 8008
Reomplert per 8153
DESCRIPCIÓ: Trinxera de fonamentació de l'element u.e. 8153
CRONOLOGIA: Moderna. Segles XVIII-XIX

□ **U.E. 8153**
DEFINICIÓ: Element de recolzament
DISTINCIÓ: Estructura
MATERIAL: pedra
APARELL: encofrat
LLIGAM: morter de calç
SEQÜÈNCIA FÍSICA: Cobert per 8064
Reomple a 8152
S'adossa a 8112
DESCRIPCIÓ: Restes d'un cos afegit espoliat adossat al mur u.e. 8112 a l'àmbit 5.
CRONOLOGIA: Moderna. Segles XVIII-XIX

△ **U.E. 8154**
DEFINICIÓ: Negatiu
DISTINCIÓ: Retall
POTÈNCIA: --
SEQÜÈNCIA FÍSICA: Talla a 8008
Reomplert per 8155
DESCRIPCIÓ: Trinxera de fonamentació del mur u.e. 8155
CRONOLOGIA: Moderna. Segles XVIII-XIX

□ **U.E. 8155**
DEFINICIÓ: Mur
DISTINCIÓ: Estructura
MATERIAL: pedra
APARELL: irregular
LLIGAM: morter de calç
SEQÜÈNCIA FÍSICA: Cobert per 8064
Reomple a 8154
S'adossa a
DESCRIPCIÓ: Restes d'un mur adossat al mur u.e. 8112 a l'àmbit 5.
CRONOLOGIA: Moderna. Segles XVIII-XIX

- △ **U.E. 8156**
DEFINICIÓ: Negatiu
DISTINCIÓ: Retall
POTÈNCIA: --
SEQÜÈNCIA FÍSICA: Talla a 8008
Reomplert per 8157
DESCRIPCIÓ: Retall de fonamentació de l'escala u.e. 8157
CRONOLOGIA: Moderna. Segles XVIII-XIX
- **U.E. 8157**
DEFINICIÓ: Graó
DISTINCIÓ: Estructura
MATERIAL: pedra
APARELL: irregular
LLIGAM: morter
SEQÜÈNCIA FÍSICA: Cobert per 8164
Reomple a 8156
DESCRIPCIÓ: Restes d'una estructura, possiblement un graó o similar adossada al mur u.e. 8112 a l'àmbit 5.
CRONOLOGIA: Moderna. Segles XVIII-XIX.
- **U.E. 8158**
DEFINICIÓ: Estrat
DISTINCIÓ: Color i textura
COLOR: marró fosc
COMPONENTS GEOLÒGICS: terra
COMPONENTS ORGÀNICS: --
COMPONENTS ARTIFICIALS: --
POTÈNCIA: --
SEQÜÈNCIA FÍSICA: Cobert per 8064
S'adossa a 8084, 8112, 8125, 8153, 8155, 8157, 8161, 8163
DESCRIPCIÓ: Estrat final de la excavació de l'àmbit 5
CRONOLOGIA: Moderna. Segles XVIII-XIX
- **U.E. 8159**
DEFINICIÓ: Estrat
DISTINCIÓ: Color i textura
COLOR: marró fosc
COMPONENTS GEOLÒGICS: terra
COMPONENTS ORGÀNICS:
COMPONENTS ARTIFICIALS: ceràmica
POTÈNCIA: --
SEQÜÈNCIA FÍSICA: Cobert per 8064
S'adossa a 8078, 8080, 8082, 8176, 8163,
DESCRIPCIÓ: Estrat final de la excavació de l'àmbit 6
CRONOLOGIA: Moderna. Segles XVIII-XIX

- △ **U.E. 8160**
DEFINICIÓ: Negatiu
DISTINCIÓ: Retall
POTÈNCIA:
SEQÜÈNCIA FÍSICA: Talla a 8008
Reomplert per 8161
DESCRIPCIÓ: Trinxera de fonamentació del mur u.e. 8161
CRONOLOGIA: Moderna. Segles XVIII-XIX
- **U.E. 8161**
DEFINICIÓ: Mur
DISTINCIÓ: Estructura
MATERIAL: Pedra
APARELL: irregular
LLIGAM: Terra
SEQÜÈNCIA FÍSICA: Cobert per 8064
Reomple a 8161
S'adossa a 8163
DESCRIPCIÓ: Mur de pedra lligat amb terra, conservat parcialment a l'àmbit 5 i que s'adossa al mur u.e. 8163
CRONOLOGIA: Moderna. Segle XVII
- △ **U.E. 8162**
DEFINICIÓ: Negatiu
DISTINCIÓ: Retall
POTÈNCIA: --
SEQÜÈNCIA FÍSICA: Talla a 8008
Reomplert per 8163
DESCRIPCIÓ: Trinxera de fonamentació del mur u.e. 8163
CRONOLOGIA: Moderna. Segles XVIII-XIX
- **U.E. 8163**
DEFINICIÓ: Mur
DISTINCIÓ: Estructura
MATERIAL: Pedra
APARELL: irregular
LLIGAM: Terra
SEQÜÈNCIA FÍSICA: Cobert per 8064
Reomple a 8162
Se li adossa 8125
DESCRIPCIÓ: Mur de pedra lligat amb terra conservat parcialment a l'àmbit 6 molt alterat per les estructures contemporànies que l'envolten
CRONOLOGIA: Moderna. Segle XVII
- △ **U.E. 8164**
DEFINICIÓ: Negatiu
DISTINCIÓ: Retall
POTÈNCIA: --
SEQÜÈNCIA FÍSICA: Talla a 8008

Reomplert per 8165

DESCRIPCIÓ: Trinxera de fonamentació del mur u.e. 8165

CRONOLOGIA: Moderna. Segles XVIII-XIX



U.E. 8165

DEFINICIÓ: Mur

DISTINCIÓ: Estructura

MATERIAL:

APARELL:

LLIGAM: Morter de calç

SEQÜÈNCIA FÍSICA: Cobert per 8064
Reomple a 8164
S'adossa a 8066
Se li adossa 8166

DESCRIPCIÓ: Mur mitjaner obrat amb pedres sense treballar i lligades amb morter, de trajectòria E/W i que delimita els àmbits 7 i 8.

CRONOLOGIA: Moderna. Segles XVIII-XIX



U.E. 8166

DEFINICIÓ: Estrat

DISTINCIÓ: Color i textura

COLOR: marró fosc

COMPONENTS GEOLÒGICS: terra

COMPONENTS ORGÀNICS: --

COMPONENTS ARTIFICIALS: ceràmica

POTÈNCIA: --

SEQÜÈNCIA FÍSICA: Cobert per 8064
S'adossa a 8066, 8078, 8165, 8178

DESCRIPCIÓ: Estrat final de la excavació de l'àmbit 7

CRONOLOGIA: Moderna. Segles XVIII-XIX



U.E. 8167

DEFINICIÓ: Estrat

DISTINCIÓ: Color i textura

COLOR: marró fosc

COMPONENTS GEOLÒGICS: terra

COMPONENTS ORGÀNICS: --

COMPONENTS ARTIFICIALS: --

POTÈNCIA: --

SEQÜÈNCIA FÍSICA: Cobert per 8164
S'adossa a 8066, 8165, 8169

DESCRIPCIÓ: Estrat final de la excavació de l'àmbit 8

CRONOLOGIA: Moderna. Segles XVIII-XIX



U.E. 8168

DEFINICIÓ: Negatiu

DISTINCIÓ: Retall

POTÈNCIA: --

SEQÜÈNCIA FÍSICA: Talla a 8008
Reomplert per 8169
DESCRIPCIÓ: Trinxera de fonamentació del mur u.e. 8169
CRONOLOGIA: Moderna. Segles XVIII-XIX

- **U.E. 8169**
DEFINICIÓ: Mur
DISTINCIÓ: Estructura
MATERIAL: pedra
APARELL: irregular
LLIGAM: morter
SEQÜÈNCIA FÍSICA: Cobert per 8164
S'adossa a 8076
Se li adossa 8167
DESCRIPCIÓ: Mur de trajectòria E/W conservat parcialment i sense que es puguin establir els seus límits, però que divideix els àmbits 9 i 10
CRONOLOGIA: Moderna. Segles XVIII-XIX.

- **U.E. 8170**
DEFINICIÓ: Estrat
DISTINCIÓ: Color i textura
COLOR:
COMPONENTS GEOLÒGICS:
COMPONENTS ORGÀNICS:
COMPONENTS ARTIFICIALS:
POTÈNCIA: --
SEQÜÈNCIA FÍSICA: Cobert per 8164
S'adossa a 8002, 8076
DESCRIPCIÓ: Estrat final de la excavació de l'àmbit 9
CRONOLOGIA: Moderna. Segles XVIII-XIX

- △ **U.E. 8171**
DEFINICIÓ: Negatiu
DISTINCIÓ: Retall
POTÈNCIA: --
SEQÜÈNCIA FÍSICA: Talla a 8008
Reomplert per 8172
DESCRIPCIÓ: Trinxera de fonamentació del mur de façana u.e. 8172
CRONOLOGIA: Moderna. Segles XVIII-XIX

- **U.E. 8172**
DEFINICIÓ: Mur
DISTINCIÓ: Estructura
MATERIAL: pedra i maons
APARELL: irregular
LLIGAM: morter
SEQÜÈNCIA FÍSICA: Cobert per 8164
Reomple a 8171
Se li adossa 8136

Solidari amb 8127
Tallat per 8128, 8173

DESCRIPCIÓ: Mur de façana que fa cantonada amb els carrers de Montalegre i Valldonzella.

CRONOLOGIA: Moderna. Segles XVIII-XIX

△

U.E. 8173

DEFINICIÓ: Negatiu

DISTINCIÓ: Retall

POTÈNCIA: 40 cm

SEQÜÈNCIA FÍSICA: Talla a 8008
Reomplert per 8174

DESCRIPCIÓ: Acció negativa al mur u.e. 8127 per bastir la porta de trànsit u.e. 8174

CRONOLOGIA: Moderna. Segles XVIII-XIX

□

U.E. 8174

DEFINICIÓ: Porta

DISTINCIÓ: Estructura

MATERIAL: maons

APARELL: --

LLIGAM: morter

SEQÜÈNCIA FÍSICA: Cobert per 8164
Cobreix a 8174

DESCRIPCIÓ: Porta d'accés amb dos graons ubicada al mur u.e. 8127.

CRONOLOGIA: Moderna. Segles XVIII-XIX

○

U.E. 8175

DEFINICIÓ: Estrat

DISTINCIÓ: Color i textura

COLOR: marró fosc

COMPONENTS GEOLÒGICS: terra

COMPONENTS ORGÀNICS: --

COMPONENTS ARTIFICIALS: ceràmica

POTÈNCIA: --

SEQÜÈNCIA FÍSICA: Cobert per 8164
S'adossa a 8169

DESCRIPCIÓ: Estrat final de la excavació de l'àmbit 10

CRONOLOGIA: Moderna. Segles XVIII-XIX

□

U.E. 8176

DEFINICIÓ: Element indeterminat

DISTINCIÓ: Estructura

MATERIAL: formigó

APARELL: --

LLIGAM: --

SEQÜÈNCIA FÍSICA: Cobert per 8164

DESCRIPCIÓ: Estructura indeterminada que amortitza el mur u.e. 8163 a l'àmbit 6.

CRONOLOGIA: Contemporània. Segle XIX.

- **U.E. 8177**
DEFINICIÓ: Estrat
DISTINCIÓ: Color i textura
COLOR: gris
COMPONENTS GEOLÒGICS: terra
COMPONENTS ORGÀNICS: cendres
COMPONENTS ARTIFICIALS: ceràmica
POTÈNCIA: --
SEQÜÈNCIA FÍSICA: Cobert per 8060
Cobreix a 8008
DESCRIPCIÓ: Estrat cendrós i contaminat aparegut en desmuntar el dipòsit u.e. 8060 al Tram 1 del sector
CRONOLOGIA: Moderna. Segles XVIII-XIX

- **U.E. 8178**
DEFINICIÓ: Mur
DISTINCIÓ: Estructura
MATERIAL: pedra
APARELL: irregular
LLIGAM: morter
SEQÜÈNCIA FÍSICA: Cobert per 8164
Se li adossa 8165
DESCRIPCIÓ: Restes d'un mur, força espoliat per la construcció de l'edifici de la Universitat, de trajectòria N/S
CRONOLOGIA: Moderna. Segles XVIII-XIX

- **U.E. 8179**
DEFINICIÓ: Nivell de circulació
DISTINCIÓ: Estructura
MATERIAL: terra
APARELL: --
LLIGAM: morter
SEQÜÈNCIA FÍSICA: Cobert per 8164
Cobreix a 8180
S'adossa a 8153, 8161
DESCRIPCIÓ: Restes d'un nivell de circulació format per terra compactada lligada amb morter i que sembla relacionat amb els murs u.e. 8161 i u.e. 8153 a l'àmbit 5 del sector
CRONOLOGIA: Moderna. Segles XVIII-XIX

U.E. 8180 (anul·lat)

SECTOR 8. PAS UNIVERSITAT

- △ **U.E. 8181**
DEFINICIÓ: Negatiu
DISTINCIÓ: Retall
POTÈNCIA: 1,30 m
SEQÜÈNCIA FÍSICA: Talla a 8008
Reomplert per 8182
DESCRIPCIÓ: Trinxera de fonamentació del mur u.e. 8182
CRONOLOGIA: Moderna. Segles XVIII-XIX
- **U.E. 8182**
DEFINICIÓ: Mur
DISTINCIÓ: Estructura
MATERIAL: pedra i maons
APARELL:
LLIGAM: Morter de calç
SEQÜÈNCIA FÍSICA: Cobert per 8001
Reomple a 8181
S'adossa a 8002
DESCRIPCIÓ: Mur de trajectòria E/W que s'adossa al mur u.e. 8002. S'ha excavat un tram de 1,80 m. i presenta una amplada de 0,53 m. Es d'aparell mixta de pedra i maons lligats amb morter blanc i presenta restes de revestiment de guix.
CRONOLOGIA: Moderna. Segles XVIII-XIX
- △ **U.E. 8083**
DEFINICIÓ: Negatiu
DISTINCIÓ: Retall
POTÈNCIA:
SEQÜÈNCIA FÍSICA: Talla a 8008
Reomplert per 8184
DESCRIPCIÓ: trinxera de fonamentació de la estructura u.e. 8184
CRONOLOGIA: Moderna. Segles XVIII-XIX
- **U.E. 8184**
DEFINICIÓ: Element indeterminat
DISTINCIÓ: Estructura
MATERIAL: pedra i maó
APARELL: encofrat
LLIGAM: morter de calç
SEQÜÈNCIA FÍSICA: Cobert per 8001
Reomple a 8083
S'adossa a 8186
DESCRIPCIÓ: Element estructural indeterminat, possiblement de reforç i conservat parcialment. Es troba adossat al mur u.e. 8002 i al mur u.e. 8182 i està bastit amb pedra i maó lligat amb morter blanc.
CRONOLOGIA: Moderna. Segles XVIII-XIX

- △ **U.E. 8185**
DEFINICIÓ: Negatiu
DISTINCIÓ: Retall
POTÈNCIA: 40 cm
SEQÜÈNCIA FÍSICA: Talla a 8008
Reomplert per 8186
DESCRIPCIÓ: Trinxera de fonamentació de la banqueteta u.e. 8186
CRONOLOGIA: Moderna. Segles XVIII-XIX
- **U.E. 8186**
DEFINICIÓ: Banqueta de fonamentació
DISTINCIÓ: Estructura
MATERIAL: pedra
APARELL: irregular
LLIGAM: morter de calç
SEQÜÈNCIA FÍSICA: Cobert per 8001
Reomple a 8185
S'adossa a 8002
Se li adossa 8184
DESCRIPCIÓ: Banqueta de fonamentació del mur de tancament de façana (u.e. 8002)
CRONOLOGIA: Moderna. Segles XVIII-XIX
- △ **U.E. 8187**
DEFINICIÓ: Negatiu
DISTINCIÓ: Retall
POTÈNCIA: 80 cm
SEQÜÈNCIA FÍSICA: Talla a 8008
Reomplert per 8188
DESCRIPCIÓ: Trinxera de fonamentació de la canalització u.e. 8188
CRONOLOGIA: Moderna. Segles XVIII-XIX
- **U.E. 8188**
DEFINICIÓ: Canalització
DISTINCIÓ: Estructura
MATERIAL: Pedra i maons
APARELL: Encofrat
LLIGAM: Morter de calç
SEQÜÈNCIA FÍSICA: Cobert per 8001
Reomple a 8187
Talla a 8002
DESCRIPCIÓ: Claveguera que discorre perpendicular al mur u.e. 8002 al qual talla. Es una estructura encofrada amb pedra i maons lligats amb morter i presenta al seu interior una canalització ceràmica de secció circular. S'ha excavat un tram de 1,23 m. i presenta una amplada de 0,90 m.
CRONOLOGIA: Moderna. Segles XVIII-XIX.

Sector 8. Tram 3. Cruïlla c/ Montalegre- Valldonzella

- △ **U.E.8189**
DEFINICIÓ: Negatiu
DISTINCIÓ:
POTÈNCIA:
SEQÜÈNCIA FÍSICA: Talla a 8008
Reomplert per 8190
DESCRIPCIÓ: Trinxera de fonamentació de la canalització u.e. 8190
CRONOLOGIA: Moderna. Segles XVIII-XIX.
- **U.E. 8190**
DEFINICIÓ: Canalització
DISTINCIÓ: Estructura
MATERIAL: Pedra i maons
APARELL: Encofrat
LLIGAM: Morter de calç
SEQÜÈNCIA FÍSICA: Cobert per 8064
Reomple a 8189
DESCRIPCIÓ: Claveguera que segueix una trajectòria E/W estant situada sota l'actual traça del carrer Valldonzella. Consisteix en una estructura encofrada amb pedra i maons lligats amb morter i presenta al seu interior una canalització ceràmica de secció circular.
CRONOLOGIA: Moderna. Segles XVIII-XIX.
- **U.E. 8191**
DEFINICIÓ: Paviment carrer
DISTINCIÓ: Estructura
MATERIAL: Asfalt
APARELL:
LLIGAM: Quitrà
SEQÜÈNCIA FÍSICA: Cobreix a 8192
DESCRIPCIÓ: Capa d'asfalt que conforma la pavimentació del carrer Valldonzella
CRONOLOGIA: Contemporània. Segle XX
- **U.E. 8192**
DEFINICIÓ: Preparació
DISTINCIÓ: Estructura
MATERIAL: Formigó
APARELL: --
LLIGAM: --
SEQÜÈNCIA FÍSICA: Cobert per 8191
Cobreix a 8193
DESCRIPCIÓ: Preparació del paviment del carrer consistent en una capa de formigó
CRONOLOGIA: Contemporània. Segle XX

- **U.E. 8193**
DEFINICIÓ: Estrat
DISTINCIÓ: Color i textura
COLOR: marró fosc
COMPONENTS GEOLÒGICS: terra
COMPONENTS ORGÀNICS: --
COMPONENTS ARTIFICIALS: --
POTÈNCIA: 1,50 m
SEQÜÈNCIA FÍSICA: Cobert per 8192
Cobreix a 8195, 8197, 8199
S'adossa a 8195, 8197, 8199
DESCRIPCIÓ: Estrat de reompliment per anivellar el sector i que amortitza les estructures
CRONOLOGIA: Contemporània Segle XX

- △ **U.E. 8194**
DEFINICIÓ: Negatiu
DISTINCIÓ: Retall
POTÈNCIA: 70 cm
SEQÜÈNCIA FÍSICA: Talla a 8008
Reomplert per 8195
DESCRIPCIÓ: trinxera de fonamentació del mur u.e. 8195
CRONOLOGIA: Moderna. Segles XVIII-XIX

- **U.E. 8195**
DEFINICIÓ: Mur
DISTINCIÓ: Estructura
MATERIAL: Pedra i maons
APARELL: irregular
LLIGAM: Morter de calç
SEQÜÈNCIA FÍSICA: Cobert per 8193
Reomple a 8194
DESCRIPCIÓ: Mur de tancament de façana, de trajectòria E/W i que es troba sota la traça de l'actual carrer Valldonzella. Presenta un parament de pedra amb algun maó i lligat amb morter ataronjat
CRONOLOGIA: Moderna. Segles XVIII-XIX

- △ **U.E. 8196**
DEFINICIÓ: Negatiu
DISTINCIÓ: Retall
POTÈNCIA: 50 cm
SEQÜÈNCIA FÍSICA: Talla a 8008
Reomplert per 8197
DESCRIPCIÓ: Trinxera de fonamentació del mur u.e. 8197
CRONOLOGIA: Moderna. Segles XVIII-XIX

- **U.E. 8197**
DEFINICIÓ: Mur
DISTINCIÓ: Estructura

MATERIAL: Pedra i maons

APARELL: pedra i maons

LLIGAM: Morter

SEQÜÈNCIA FÍSICA: Cobert per 8193
Reomple a 8196

DESCRIPCIÓ: Mur de trajectòria E/W i que es troba sota la traça de l'actual carrer Valldonzella. Presenta un parament de pedra amb algun maó i lligat amb morter ataronjat.

CRONOLOGIA: Moderna. Segles XVIII-XIX

△

U.E. 8198

DEFINICIÓ: Negatiu

DISTINCIÓ: Retall

POTÈNCIA: 40 cm

SEQÜÈNCIA FÍSICA: Talla a 8008
Reomplert per 8199

DESCRIPCIÓ: Trinxera de fonamentació de la canalització u.e. 8199

CRONOLOGIA: Moderna. Segles XVIII-XIX

□

U.E. 8199

DEFINICIÓ: Canalització

DISTINCIÓ: Estructura

MATERIAL: Pedra i maons

APARELL: Encofrat

LLIGAM: Morter de calç

SEQÜÈNCIA FÍSICA: Cobert per 8193
Reomple a 8198

DESCRIPCIÓ: Claveguera que segueix una trajectòria E/W estan situada sota l'actual traça del carrer Valldonzella. Consisteix en una estructura encofrada amb pedra i maons lligats amb morter i presenta al seu interior una canalització ceràmica de secció circular

CRONOLOGIA: Moderna. Segles XVIII-XIX

Sector 8. Tram 4

- **U.E. 8200**
DEFINICIÓ: Paviment
DISTINCIÓ: Estructura
MATERIAL: lloses
APARELL: --
LLIGAM: formigó
SEQÜÈNCIA FÍSICA: Cobreix a 8201
DESCRIPCIÓ: Lloses de pedra artificial que conformen el carrer Montalegre en aquest tram
CRONOLOGIA: Contemporània. Segle XX

- **U.E. 8201**
DEFINICIÓ: Preparació
DISTINCIÓ: Estructura
MATERIAL: formigó
APARELL: --
LLIGAM: --
SEQÜÈNCIA FÍSICA: Cobert per 8200
Cobreix a 8202
DESCRIPCIÓ: Preparació de les lloses del paviment del carrer consistent en una capa de formigó de 3-5 cm de gruix
CRONOLOGIA: Contemporània. Segle XX

- **U.E. 8202**
DEFINICIÓ: Estrat
DISTINCIÓ: Color i textura
COLOR: marró clar
COMPONENTS GEOLÒGICS: terra
COMPONENTS ORGÀNICS: --
COMPONENTS ARTIFICIALS:
POTÈNCIA: 30 cm
SEQÜÈNCIA FÍSICA: Cobert per 8201
Cobreix a 8204, 8205, 8207, 8210, 8211, 8219
DESCRIPCIÓ: Estrat d'amortització de les estructures del sector
CRONOLOGIA: Contemporània. Segle XX

- △ **U.E. 8203**
DEFINICIÓ: Negatiu
DISTINCIÓ: Retall
POTÈNCIA: 30-30 cm
SEQÜÈNCIA FÍSICA: Talla a 8220
Reomplert per 8204
DESCRIPCIÓ: Trinxera de fonamentació de la banquetta de fonamentació u.e. 8204
CRONOLOGIA: Moderna. Segles XVIII-XIX

- **U.E. 8204**
DEFINICIÓ: Banqueta de fonamentació
DISTINCIÓ: Estructura
MATERIAL: Pedra
APARELL: irregular
LLIGAM: Morter de calç
SEQÜÈNCIA FÍSICA: Cobert per 8201
Cobreix a 8205
Reomple a 8203
DESCRIPCIÓ: Banqueta de fonamentació de mur u.e. 8205. Es conserva un tram de 1,30 metres i està bastit amb pedres sense treballar lligades amb morter.
CRONOLOGIA: Moderna. Segles XVIII-XIX
- **U.E. 8205**
DEFINICIÓ: Mur
DISTINCIÓ: Estructura
MATERIAL: pedra
APARELL: irregular
LLIGAM: Morter de calç
SEQÜÈNCIA FÍSICA: Cobert per 8201
Cobreix a 8204
DESCRIPCIÓ: Mur de façana. Presenta una trajectòria N/S i tomba en angle recte en direcció E/W. S'ha evidenciat una amplada que oscil·la entre 0,98 i 1,10 metres i una llargada documentada d'uns 20 metres, de Nord- Sud i 3,80 metres d'Est- Oest. Està bastit en la seva cara exterior amb carreus rectangulars de diferents mides i el seu interior es obra de rebla amb pedres sense treballar lligades amb morter de calç.
CRONOLOGIA: Moderna. Segles XVIII-XIX
- △ **U.E. 8206**
DEFINICIÓ: Negatiu
DISTINCIÓ: Retall
POTÈNCIA: 30 cm
SEQÜÈNCIA FÍSICA: Talla a 8220
Reomplert per 8207
DESCRIPCIÓ: Trinxera de fonamentació de la claveguera u.e. 8207
CRONOLOGIA: Moderna. Segles XVIII-XIX
- **U.E. 8207**
DEFINICIÓ: Claveguera
DISTINCIÓ: Estructura
MATERIAL: Maons
APARELL: Trencajunt de cantell
LLIGAM: Morter de calç
SEQÜÈNCIA FÍSICA: Cobert per 8201
Reomple a 8206

DESCRIPCIÓ: Claveguera de maons i perfil en U, que presenta una trajectòria N/S, de la qual s'ha documentat un tram de 6,90 metres i en la seva trajectòria E/W un tram de 4,70 metres

CRONOLOGIA: Contemporània. Segle XIX

○ **U.E. 8208**

DEFINICIÓ: Estrat

DISTINCIÓ: Color i textura

COLOR: marró fosc

COMPONENTS GEOLÒGICS: terra

COMPONENTS ORGÀNICS: --

COMPONENTS ARTIFICIALS: --

POTÈNCIA: 15 cm

SEQÜÈNCIA FÍSICA: Reomple a 8207
Cobreix a 8209

DESCRIPCIÓ: Estrat de reompliment de la claveguera u.e. 8207

CRONOLOGIA: Contemporània. Segle XIX

○ **U.E. 8209**

DEFINICIÓ: Estrat

DISTINCIÓ: Color i textura

COLOR: gris

COMPONENTS GEOLÒGICS: terra

COMPONENTS ORGÀNICS: cendres

COMPONENTS ARTIFICIALS:

POTÈNCIA: 5 cm

SEQÜÈNCIA FÍSICA: Cobert per 8208
Reomple a 8207

DESCRIPCIÓ: Estrat d'amortització de la claveguera u.e. 8207 consistent en un sediment de color gris molt humit i plàstic i que es trobà en contacte amb el fons de maons de la claveguera

CRONOLOGIA: Contemporània. Segle XIX

□ **U.E. 8210**

DEFINICIÓ: Envà

DISTINCIÓ: Estructura

MATERIAL: maons

APARELL: Trencajunt avançat

LLIGAM: Morter de calç

SEQÜÈNCIA FÍSICA: Cobert per 8201
Cobreix a 8220
S'adossa a 8219

DESCRIPCIÓ: Envà de maons amb restes de revestiment de morter, de trajectòria E/W i que presenta una llargada de 3,15 metres per una amplada de 0,38 metres.

CRONOLOGIA: Contemporània. Segles XIX-XX.

- **U.E. 8211**
DEFINICIÓ: Paviment
DISTINCIÓ: Estructura
MATERIAL: Rajoles
APARELL: de llarg
LLIGAM: Morter de calç
SEQÜÈNCIA FÍSICA: Cobert per 8201
Cobreix a 8212
DESCRIPCIÓ: Paviment 1 de rajoles en cru, de mides 0,15 per 0,30 metres disposades de llarg, conservant un àrea de 0,70 metres quadrats
CRONOLOGIA: Contemporània. Segle XIX-XX

- **U.E. 8212**
DEFINICIÓ: Preparació
DISTINCIÓ: Estructura
MATERIAL: Morter de calç
APARELL: --
LLIGAM: --
SEQÜÈNCIA FÍSICA: Cobert per 8211
Cobreix a 8213
DESCRIPCIÓ: Nivell de preparació de morter de calç per assentar el paviment u.e. 8211
CRONOLOGIA: Contemporània. Segle XIX-XX

- **U.E. 8213**
DEFINICIÓ: Paviment
DISTINCIÓ: Estructura
MATERIAL: Rajoles de pissarra
APARELL: de caixó
LLIGAM: Morter de calç
SEQÜÈNCIA FÍSICA: Cobert per 8212
Cobreix a 8214
DESCRIPCIÓ: Paviment 2 de rajoles de pissarra, de mides 0,25 per 0,25 metres.
CRONOLOGIA: Contemporània. Segle XIX

- **U.E. 8214**
DEFINICIÓ: Preparació
DISTINCIÓ: Estructura
MATERIAL: Morter de calç
APARELL: --
LLIGAM: --
SEQÜÈNCIA FÍSICA: Cobert per 8213
Cobreix a 8215
DESCRIPCIÓ: Nivell de preparació de morter de calç per assentar el paviment u.e. 8213
CRONOLOGIA: Contemporània. Segle XIX

- **U.E. 8215**
DEFINICIÓ: Paviment
DISTINCIÓ: Estructura
MATERIAL: Rajoles
APARELL: a la mescla
LLIGAM: Morter de calç
SEQÜÈNCIA FÍSICA: Cobert per 8214
Cobreix a 8216
DESCRIPCIÓ: Paviment 3 de rajoles en cru, de mides 0,15 per 0,30 metres disposades a la mescla.
CRONOLOGIA: Contemporània. Segle XIX.

- **U.E. 8216**
DEFINICIÓ: Preparació
DISTINCIÓ: Estructura
MATERIAL: Morter de calç
APARELL: --
LLIGAM: --
SEQÜÈNCIA FÍSICA: Cobert per 8215
Cobreix a 8217
DESCRIPCIÓ: Nivell de preparació de morter de calç per assentar el paviment u.e. 8215
CRONOLOGIA: Contemporània. Segle XIX

- **U.E. 8217**
DEFINICIÓ: Paviment
DISTINCIÓ: Estructura
MATERIAL: Rajoles
APARELL: de caixó
LLIGAM: Morter de calç
SEQÜÈNCIA FÍSICA: Cobert per 8216
Cobreix a 8218
S'adossa a 8210
DESCRIPCIÓ: Paviment 4 de rajoles en cru, de mides 0,25 per 0,25 metres
CRONOLOGIA: Contemporània. Segles XVIII-XIX

- **U.E. 8218**
DEFINICIÓ: Preparació
DISTINCIÓ: Estructura
MATERIAL: Morter de calç
APARELL: --
LLIGAM: --
SEQÜÈNCIA FÍSICA: Cobert per 8217
Cobreix a 8220
DESCRIPCIÓ: Nivell de preparació de morter de calç per assentar el paviment u.e. 8217
CRONOLOGIA: Contemporània. Segles XVIII-XIX

- **U.E. 8219**
DEFINICIÓ: Canalització
DISTINCIÓ: Estructura
MATERIAL: Ceràmica
APARELL: --
LLIGAM: --
SEQÜÈNCIA FÍSICA: Cobert per 8201
Cobreix a 8220
S'adossa a 8205
DESCRIPCIÓ: Restes d'una canalització ceràmica de recollida d'aigües pluvials
CRONOLOGIA: Contemporània. Segles XIX-XX

- **U.E. 8220**
DEFINICIÓ: Estrat
DISTINCIÓ: Color i textura
COLOR: marró fosc
COMPONENTS GEOLÒGICS:
COMPONENTS ORGÀNICS:
COMPONENTS ARTIFICIALS:
POTÈNCIA:
SEQÜÈNCIA FÍSICA: Cobert per 8204, 8205, 8207, 8210, 8211, 8219
DESCRIPCIÓ: Estrat final de la excavació del sector
CRONOLOGIA: Contemporània. Segles XIX-XX

SECTOR 9. RASA 2. TRAM 1

- **U.E. 9000**
DEFINICIÓ: Estrat
DISTINCIÓ: Color i textura
COLOR: marró
COMPONENTS GEOLÒGICS:
COMPONENTS ORGÀNICS:
COMPONENTS ARTIFICIALS:
POTÈNCIA: 15-25 cm
SEQÜÈNCIA FÍSICA: Cobreix a 9001
DESCRIPCIÓ: Estrat format per terra aportada per l'obra
CRONOLOGIA: Contemporània. Segle XXI

- **U.E. 9001**
DEFINICIÓ: Estrat
DISTINCIÓ: Color i textura
COLOR: Marró fosc
COMPONENTS GEOLÒGICS: Terra
COMPONENTS ORGÀNICS: Arrels
COMPONENTS ARTIFICIALS: Ceràmica
POTÈNCIA: 30 cm
SEQÜÈNCIA FÍSICA: Cobert per 9000
Cobreix a 9002
DESCRIPCIÓ: Estrat compost bàsicament per terra, alguna pedra i material ceràmic
CRONOLOGIA: Contemporània. Segle XX

- **U.E. 9002**
DEFINICIÓ: Mur
DISTINCIÓ: Estructura
MATERIAL: Pedra
APARELL: irregular
LLIGAM: Morter de calç
SEQÜÈNCIA FÍSICA: Cobert per 9001
Cobreix a 9021
Se li adossa 9008
DESCRIPCIÓ: Mur o fonamentació de pedra lligat amb morter i trajectòria N/S present al perfil Oest de tota la Rasa 2. Es porta documentat en total 17,40 metres.
CRONOLOGIA: Moderna- Contemporània. Segle XVIII.

- △ **U.E. 9003**
DEFINICIÓ: Negatiu
DISTINCIÓ: Retall
POTÈNCIA: 1,80 m
SEQÜÈNCIA FÍSICA: Talla a 9021
Reomplert per 9002
DESCRIPCIÓ: Retall o trinxera de fonamentació del mur u.e. 9002
CRONOLOGIA: Moderna- Contemporània. Segle XVIII.

- **U.E. 9004**
DEFINICIÓ: Claveguera
DISTINCIÓ: Estructura
MATERIAL: Maons
APARELL: Trencajunt de cantell
LLIGAM: Morter de calç
SEQÜÈNCIA FÍSICA: Cobert per 9001
Reomple a 9005
DESCRIPCIÓ: Claveguera de maons en perfil en U i trajectòria E/W.
Cronologia
CRONOLOGIA: Contemporània. Segles XIX-XX
- △ **U.E. 9005**
DEFINICIÓ: Negatiu
DISTINCIÓ: Retall
POTÈNCIA:
SEQÜÈNCIA FÍSICA: Talla a 9021
Reomplert per 9004
DESCRIPCIÓ: Retall de fonamentació de la claveguera u.e. 9004
CRONOLOGIA: Contemporània. Segles XIX-XX
- **U.E. 9006**
DEFINICIÓ: Mur
DISTINCIÓ: Estructura
MATERIAL: pedra
APARELL: irregular
LLIGAM: morter de calç
SEQÜÈNCIA FÍSICA: Cobert per 9001
S'adossa a 9002
Reomple a 9007
DESCRIPCIÓ: Mur de tancament de façana obrat amb pedres
desbastades lligades amb morter, de trajectòria E/W.
CRONOLOGIA: Moderna- Contemporània. Segle XVIII
- △ **U.E. 9007**
DEFINICIÓ: Negatiu
DISTINCIÓ: Retall
POTÈNCIA: 1,20 m
SEQÜÈNCIA FÍSICA: Talla a 9021
Reomplert per 9006
DESCRIPCIÓ: Retall de fonamentació del mur u.e. 9006
CRONOLOGIA: Moderna- Contemporània. Segle XVIII
- **U.E. 9008**
DEFINICIÓ: Mur
DISTINCIÓ: Estructura
MATERIAL: Pedra
APARELL: irregular
LLIGAM: Morter de calç

SEQÜÈNCIA FÍSICA: Cobert per 9001
Reomple a 9007
S'adossa a 9002
DESCRIPCIÓ: Mur de pedra lligat amb morter, de trajectòria E/W.
CRONOLOGIA: Moderna. Segles XVI- XVII

△ **U.E. 9009**
DEFINICIÓ: Negatiu
DISTINCIÓ: Retall
POTÈNCIA: 30 cm
SEQÜÈNCIA FÍSICA: Talla a 9021
Reomplert per 9010
DESCRIPCIÓ: Trinxera de fonamentació de la claveguera u.e. 9010
CRONOLOGIA: Contemporània. Segle XIX

□ **U.E. 9010**
DEFINICIÓ: Claveguera
DISTINCIÓ: Estructura
MATERIAL: Maons
APARELL: Trencajunt de cantell
LLIGAM: Morter de calç
SEQÜÈNCIA FÍSICA: Reomple a 9009
DESCRIPCIÓ: Claveguera de maons en perfil en U i trajectòria E/W.
CRONOLOGIA: Contemporània. Segles XIX-XX

△ **U.E. 9011**
DEFINICIÓ: Negatiu
DISTINCIÓ: Retall
POTÈNCIA: 1,30 m
SEQÜÈNCIA FÍSICA: Talla a 9021
Reomplert per 9012
DESCRIPCIÓ: Trinxera de fonamentació del mur u.e. 9012
CRONOLOGIA: Moderna. Segles XVI-XVII

□ **U.E. 9012**
DEFINICIÓ: Mur
DISTINCIÓ: Estructura
MATERIAL: Pedra
APARELL: irregular
LLIGAM: Morter
SEQÜÈNCIA FÍSICA: Cobert per 9001
Reomple a 9011
S'adossa a 9002
DESCRIPCIÓ: Mur de pedra lligat amb morter, de trajectòria E/W.
CRONOLOGIA: Segles XVI- XVII.

△ **U.E. 9013**
DEFINICIÓ: Negatiu
DISTINCIÓ: Retall

POTÈNCIA:
SEQÜÈNCIA FÍSICA: Talla a 9021
Reomplert per 9014
DESCRIPCIÓ: Trinxera de fonamentació de la fossa sèptica u.e. 9014
CRONOLOGIA: Moderna. Segles XVIII-XIX

- **U.E. 9014**
DEFINICIÓ: Fossa sèptica
DISTINCIÓ: Estructura
MATERIAL: Pedra
APARELL: filades regulars de carreus
LLIGAM: Morter
SEQÜÈNCIA FÍSICA: Cobert per 9001
Cobreix a 9021
Talla a 9002, 9017
DESCRIPCIÓ: Restes d'una fossa sèptica de secció quadrada, bastida amb pedres treballades semblants a carreus i aprofitant part del mur U.E. 9002 i el mur u.e. 9017.
CRONOLOGIA: Moderna. Segles XVIII-XIX

- **U.E. 9015**
DEFINICIÓ: Estrat
DISTINCIÓ: Color i textura
COLOR: Marró fosc
COMPONENTS GEOLÒGICS: Terra
COMPONENTS ORGÀNICS: --
COMPONENTS ARTIFICIALS:
POTÈNCIA:
SEQÜÈNCIA FÍSICA: Reomple a 9014
DESCRIPCIÓ: Estrat de farciment i amortització de la fossa sèptica u.e. 9014
CRONOLOGIA: Contemporània. Segles XIX-XX

- △ **U.E. 9016**
DEFINICIÓ: Negatiu
DISTINCIÓ: Retall
POTÈNCIA:
SEQÜÈNCIA FÍSICA: Talla a 9021
Reomplert per 9017
DESCRIPCIÓ: Trinxera de fonamentació del mur u.e. 9017
CRONOLOGIA:

- **U.E. 9017**
DEFINICIÓ: Mur
DISTINCIÓ: Estructura
MATERIAL: Pedra
APARELL: irregular
LLIGAM: Morter

SEQÜÈNCIA FÍSICA: Cobert per 9001
Cobreix a 9021
Tallat per 9014

DESCRIPCIÓ: Mur de pedra lligat amb morter, de trajectòria E/W.

CRONOLOGIA: Moderna. Segles XVI-XVII.

△

U.E. 9018

DEFINICIÓ: Negatiu

DISTINCIÓ: Retall

POTÈNCIA:

SEQÜÈNCIA FÍSICA: Talla a 9021
Reomplert per 9019

DESCRIPCIÓ: Trinxera de fonamentació del mur u.e. 9019

CRONOLOGIA: Moderna. Segles XVI-XVII

□

U.E. 9019

DEFINICIÓ: Mur

DISTINCIÓ: Estructura

MATERIAL: Pedra

APARELL: irregular

LLIGAM: Morter

SEQÜÈNCIA FÍSICA: Cobert per 9001
Cobreix a 9021
S'adossa a 9002

DESCRIPCIÓ: Mur de pedra lligat amb morter, de trajectòria E/W.

CRONOLOGIA: Moderna. Segles XVI-XVII.

○

U.E. 9020

DEFINICIÓ: Estrat

DISTINCIÓ: Color i textura

COLOR: Marró fosc

COMPONENTS GEOLÒGICS: Terra

COMPONENTS ORGÀNICS: --

COMPONENTS ARTIFICIALS: Ceràmica

POTÈNCIA: 30 cm

SEQÜÈNCIA FÍSICA: Reomple a 9010

DESCRIPCIÓ: Estrat de farciment que amortitza la claveguera u.e. 9010

CRONOLOGIA: Contemporània. Segles XIX-XX

○

U.E. 9021

DEFINICIÓ: Estrat

DISTINCIÓ: Color i textura

COLOR: Marró fosc

COMPONENTS GEOLÒGICS: Terra, argiles

COMPONENTS ORGÀNICS: --

COMPONENTS ARTIFICIALS: --

POTÈNCIA: --

SEQÜÈNCIA FÍSICA: Cobert per 9002, 9004, 9006, 9008, 9010,
9012, 9014, 9017, 9019

DESCRIPCIÓ: Nivell d'argiles bastant depurades i amb absència de material arqueològic

CRONOLOGIA: --

SECTOR 9. RASA 2. TRAM 2

- **U.E. 9022**
DEFINICIÓ: Estrat
DISTINCIÓ: Color i textura
COLOR:
COMPONENTS GEOLÒGICS:
COMPONENTS ORGÀNICS:
COMPONENTS ARTIFICIALS:
POTÈNCIA:
SEQÜÈNCIA FÍSICA: Igual a 9001
Cobreix a 9025, 9026
DESCRIPCIÓ: Estrat de reompliment de terra i sorres aportada per l'obra
CRONOLOGIA: Contemporània. Segle XXI

- **U.E. 9023**
DEFINICIÓ: Estrat
DISTINCIÓ: Color i textura
COLOR: Marró fosc
COMPONENTS GEOLÒGICS: Terra
COMPONENTS ORGÀNICS: --
COMPONENTS ARTIFICIALS: Plàstics, quitrà
POTÈNCIA: 45 cm
SEQÜÈNCIA FÍSICA: Cobert per 9022
Cobreix a 9027
S'adossa a 9025
DESCRIPCIÓ: Estrat de terra molt contaminat amb restes d'asfalt, plàstics i filtracions d'aigua.
CRONOLOGIA: --

- △ **U.E. 9024**
DEFINICIÓ: Negatiu
DISTINCIÓ: Retall
POTÈNCIA: 25 cm
SEQÜÈNCIA FÍSICA: Talla a 9026
Reomplert per 9025
DESCRIPCIÓ: Trinxera de fonamentació del mur u.e. 9025
CRONOLOGIA: Moderna. Segles XVIII-XIX

- **U.E. 9025**
DEFINICIÓ: Mur
DISTINCIÓ: Estructura
MATERIAL: Pedra
APARELL:

LLIGAM: Morter de calç

SEQÜÈNCIA FÍSICA: Cobert per 9022
Cobreix a 9027
Reomple a 9024

DESCRIPCIÓ: Mur de trajectòria E/W bastit amb pedra i morter i del qual només resten dues filades. S'ha pogut determinar una llargada de 1,10 metres i presenta una amplada màxima de 0,55 metres.

CRONOLOGIA: Moderna. Segles XVIII-XIX

○

U.E. 9026

DEFINICIÓ: Estrat

DISTINCIÓ: Color i textura

COLOR: Marró

COMPONENTS GEOLÒGICS:

COMPONENTS ORGÀNICS:

COMPONENTS ARTIFICIALS:

POTÈNCIA: 50-60 cm

SEQÜÈNCIA FÍSICA: Cobert per 9022
Cobreix a 9027
S'adossa a 9025

DESCRIPCIÓ: Estrat de reompliment format per terra de consistència solta i absència de material

CRONOLOGIA: Moderna. Segles XVIII-XIX

○

U.E. 9027

DEFINICIÓ: Estrat

DISTINCIÓ: Color i textura

COLOR: Marró fosc

COMPONENTS GEOLÒGICS:

COMPONENTS ORGÀNICS:

COMPONENTS ARTIFICIALS:

POTÈNCIA: 80 cm

SEQÜÈNCIA FÍSICA: Cobert per 9026

DESCRIPCIÓ: Estrat de terra marró fosc del qual no s'ha pogut determinar la seva potencia en arribar a cota d'afectació

CRONOLOGIA: Moderna. Segles XVIII-XIX

□

U.E. 9028

DEFINICIÓ: Paviment

DISTINCIÓ: Estructura

MATERIAL: Formigó

APARELL: --

LLIGAM: Morter

SEQÜÈNCIA FÍSICA: Cobreix a 9020

DESCRIPCIÓ: Lloses de formigó que formen el paviment del carrer dels Àngels.

CRONOLOGIA: Contemporània. Segle XX

- **U.E. 9029**
DEFINICIÓ: Preparació
DISTINCIÓ: Estructura
MATERIAL: Formigó
APARELL: --
LLIGAM: --
SEQÜÈNCIA FÍSICA: Cobert per 9028
Cobreix a 9030
DESCRIPCIÓ: Capa de preparació de formigó per assentar les lloses del
paviment del carrer
CRONOLOGIA: Contemporània. Segle XX
- **U.E. 9030**
DEFINICIÓ: Estrat
DISTINCIÓ: Color i textura
COLOR: Marró clar
COMPONENTS GEOLÒGICS: Terra, sorres
COMPONENTS ORGÀNICS: --
COMPONENTS ARTIFICIALS: Ceràmica
POTÈNCIA: 35 cm
SEQÜÈNCIA FÍSICA: Cobert per 9029
Cobreix a 9033, 9036, 9039, 9043
DESCRIPCIÓ: Estrat de reompliment de terres i sorres que amortitzen
les estructures
CRONOLOGIA: Contemporània. Segle XIX
- △ **U.E. 9031**
DEFINICIÓ: Negatiu
DISTINCIÓ: Retall
POTÈNCIA: 50 cm
SEQÜÈNCIA FÍSICA: Talla a 9033, 9034
Reomplert per 9032
DESCRIPCIÓ: Trinxera de fonamentació del mur u.e. 9032
CRONOLOGIA: Moderna. Segles XVIII-XIX
- **U.E. 9032**
DEFINICIÓ: Mur
DISTINCIÓ: Estructura
MATERIAL: Pedra
APARELL: Irregular
LLIGAM: Morter
SEQÜÈNCIA FÍSICA: Cobert per 9030
Cobreix a 9047
Reomple a 9031
Se li adossa 9033, 9034
DESCRIPCIÓ: Mur de trajectòria E/W bastit amb pedra i morter.
Presenta una llargada de 1,10 metres i una amplada de 0,70 metres
CRONOLOGIA: Moderna. Segles XVIII-XIX

- **U.E. 9033**
DEFINICIÓ: Estrat
DISTINCIÓ: Color i textura
COLOR: Marró fosc
COMPONENTS GEOLÒGICS: Terra
COMPONENTS ORGÀNICS: --
COMPONENTS ARTIFICIALS: --
POTÈNCIA: 50 cm
SEQÜÈNCIA FÍSICA: Cobert per 9030
S'adossa a 9032
DESCRIPCIÓ: Estrat de reompliment
CRONOLOGIA: Moderna. Segles XVIII-XIX

- **U.E. 9034**
DEFINICIÓ: Estrat
DISTINCIÓ: Color i textura
COLOR: Marró fosc
COMPONENTS GEOLÒGICS: Terra
COMPONENTS ORGÀNICS: --
COMPONENTS ARTIFICIALS: --
POTÈNCIA: 50 cm
SEQÜÈNCIA FÍSICA: Cobert per 9030
Cobreix a 9047
S'adossa a 9032
DESCRIPCIÓ: Estrat de reompliment
CRONOLOGIA: Moderna. Segles XVIII-XIX

- △ **U.E. 9035**
DEFINICIÓ: Negatiu
DISTINCIÓ: Retall
POTÈNCIA: 50 cm
SEQÜÈNCIA FÍSICA: Talla a 9034, 9037
Reomplert per 9036
DESCRIPCIÓ: Trinxera de fonamentació del mur u.e. 9036
CRONOLOGIA: Moderna. Segles XVIII-XIX

- **U.E. 9036**
DEFINICIÓ: Mur
DISTINCIÓ: Estructura
MATERIAL: Pedra
APARELL: Irregular
LLIGAM: Morter
SEQÜÈNCIA FÍSICA: Cobert per 9030
Reomple a 9035
Se li adossa 9034, 9037
DESCRIPCIÓ: Mur de trajectòria E/W bastit amb pedra i morter. Presenta una llargada de 1,20 metres per una amplada de 1,10 metres i una potència de 0,45 metres.
CRONOLOGIA: Moderna. Segles XVIII-XIX

- **U.E. 9037**
DEFINICIÓ: Estrat
DISTINCIÓ: Color i textura
COLOR: Marró fosc
COMPONENTS GEOLÒGICS: Terra
COMPONENTS ORGÀNICS: --
COMPONENTS ARTIFICIALS: --
POTÈNCIA: 45 cm
SEQÜÈNCIA FÍSICA: Cobert per 9030
Cobreix a 9047
S'adossa a 9036
DESCRIPCIÓ: Estrat de reompliment
CRONOLOGIA: Moderna. Segles XVIII-XIX

- △ **U.E. 9038**
DEFINICIÓ: Negatiu
DISTINCIÓ: Retall
POTÈNCIA: 45 cm
SEQÜÈNCIA FÍSICA: Talla a 9037
Reomplert per 9039
DESCRIPCIÓ: Trinxera de fonamentació de la canalització u.e. 9039
CRONOLOGIA: Moderna. Segles XVIII-XIX

- **U.E. 9039**
DEFINICIÓ: Col·lector
DISTINCIÓ: Estructura
MATERIAL: Pedres
APARELL: Encofrat
LLIGAM: Morter
SEQÜÈNCIA FÍSICA: Igual a 9043
Cobert per 9030
Cobreix a 9037
S'adossa a 9043
Reomple a 9038
DESCRIPCIÓ: Col·lector 1 de desguàs d'aigua de trajectòria E/W, bastit amb un Encofrat de pedres lligades amb morter de calç. Presenta una llargada de 1,18 metres i una amplada de 0,70 metres i una potència de 0,68 metres.
CRONOLOGIA: Moderna. Segles XVIII-XIX

- **U.E. 9040**
DEFINICIÓ: Col·lector
DISTINCIÓ: Estructura
MATERIAL: Maons
APARELL: Trencajunt
LLIGAM: Morter
SEQÜÈNCIA FÍSICA: Igual a 9044
Cobert per 9030
Cobreix a 9047

Reomple a 9038

DESCRIPCIÓ: Estructura de maons sota u.e. 9039 (Col·lector 1).

CRONOLOGIA: Moderna. Segles XVIII-XIX



U.E. 9041

DEFINICIÓ: Canalització

DISTINCIÓ: Estructura

MATERIAL: Ceràmica

APARELL: --

LLIGAM: --

SEQÜÈNCIA FÍSICA: Igual a 9045
Cobert per 9030
Cobreix a 9047

DESCRIPCIÓ: Canalització ceràmica de secció circular i 12 cm de diàmetre del Col·lector 1.

CRONOLOGIA: Moderna. Segles XVIII-XIX



U.E. 9042

DEFINICIÓ: Negatiu

DISTINCIÓ: Retall

POTÈNCIA: 48 cm

SEQÜÈNCIA FÍSICA: Talla a 9046
Reomplert per 9043

DESCRIPCIÓ: Trinxera de fonamentació del col·lector 2

CRONOLOGIA: Moderna. Segles XVIII-XIX



U.E. 9043

DEFINICIÓ: Col·lector

DISTINCIÓ: Estructura

MATERIAL: Pedra

APARELL: Encofrat

LLIGAM: Morter

SEQÜÈNCIA FÍSICA: Igual a 9039
Cobert per 9030
Cobreix a 9047
S'adossa a 9039
Reomple a 9042

DESCRIPCIÓ: Col·lector 2 de desguàs d'aigua adossat al Col·lector 1, de trajectòria E/W, bastit amb un encofrat de pedres lligades amb morter de calç. Presenta una llargada de 1,18 metres per una amplada de 0,50 metres.

CRONOLOGIA: Moderna. Segles XVIII-XIX.



U.E. 9044

DEFINICIÓ: Col·lector

DISTINCIÓ: Estructura

MATERIAL: Maons

APARELL: Trencajunt

LLIGAM: Morter

SEQÜÈNCIA FÍSICA: Igual a 9040
Cobert per 9030
Cobreix a 9047
Reomple a 9042

DESCRIPCIÓ: Estructura de maons sota u.e. 9043 (Col·lector 2).

CRONOLOGIA: Segles XVIII-XIX.

□ **U.E. 9045**

DEFINICIÓ: Canalització

DISTINCIÓ: Estructura

MATERIAL: Ceràmica

APARELL: --

LLIGAM: --

SEQÜÈNCIA FÍSICA: Igual a 9041
Cobert per 9030
Cobreix a 9047

DESCRIPCIÓ: Canalització ceràmica de secció circular de 12 cm d diàmetre del Col·lector 2.

CRONOLOGIA: Moderna. Segles XVIII-XIX

○ **U.E. 9046**

DEFINICIÓ: Estrat

DISTINCIÓ: Color i textura

COLOR: Marró clar

COMPONENTS GEOLÒGICS: Sauló

COMPONENTS ORGÀNICS: --

COMPONENTS ARTIFICIALS: --

POTÈNCIA: 60 cm

SEQÜÈNCIA FÍSICA: Cobert per 9030
Cobreix a 9047
S'adossa a 9043

DESCRIPCIÓ: Estrat format per una capa de sauló per protegir serveis moderns

CRONOLOGIA: Contemporània. Segle XX

○ **U.E. 9047**

DEFINICIÓ: Estrat

DISTINCIÓ: Color i textura

COLOR: Marró fosc

COMPONENTS GEOLÒGICS: argiles

COMPONENTS ORGÀNICS: --

COMPONENTS ARTIFICIALS: --

POTÈNCIA: --

SEQÜÈNCIA FÍSICA: Cobert per 9046, 9043, 9037, 9039, 9036, 9034, 9032

DESCRIPCIÓ: Nivell d'argiles del qual no s'ha pogut determinar la seva potencia en arribar a cota d'afectació

CRONOLOGIA: --

CARRER TORRES I AMAT

SECTOR 10

- **U.E. 10000**
DEFINICIÓ: Estrat
DISTINCIÓ: Color i textura
COLOR: Marró clar
COMPONENTS GEOLÒGICS: Terra
COMPONENTS ORGÀNICS: --
COMPONENTS ARTIFICIALS: Runa petita i diversa
POTÈNCIA: 20-40 cm
SEQÜÈNCIA FÍSICA: Cobreix a 10001
DESCRIPCIÓ: Nivell de reompliment realitzat per l'obra
CRONOLOGIA: Contemporània. Segle XXI

- **U.E. 10001**
DEFINICIÓ: Estrat
DISTINCIÓ: Color i textura
COLOR: Gris
COMPONENTS GEOLÒGICS: --
COMPONENTS ORGÀNICS: --
COMPONENTS ARTIFICIALS: Morter pobre
POTÈNCIA: 15-25 cm
SEQÜÈNCIA FÍSICA: Cobert per 10001
Cobreix a 10003
DESCRIPCIÓ: Capa d'amortització realitzat amb morter pobre després de les tasques de demolició de les estructures que ocupaven el sector
CRONOLOGIA: Contemporània. Segle XXI

- △ **U.E. 10002**
DEFINICIÓ: Negatiu
DISTINCIÓ: Retall
POTÈNCIA: 50 cm
SEQÜÈNCIA FÍSICA: Talla a 10007
Reomplert per 10003
DESCRIPCIÓ: Trinxera de fonamentació de les cendreres u.e. 10003
CRONOLOGIA: Contemporània. Segles XIX-XX

- **U.E. 10003**
DEFINICIÓ: Cendreres
DISTINCIÓ: Estructura
MATERIAL: maons
APARELL: trencajunt
LLIGAM: morter de calç
SEQÜÈNCIA FÍSICA: Cobert per 10001
Reomple a 10002
DESCRIPCIÓ: Estructura que correspon a una cendrera relacionada amb la xemeneia de l'antiga fàbrica que es trobava al solar. Presenta

dos receptacles de secció rectangular i mides 0,80 per 0,90 m. els qual estaven reblerts amb força cendres i carbons.

CRONOLOGIA: Contemporània. Segles XIX-XX

- **U.E. 10004**
DEFINICIÓ: Estrat
DISTINCIÓ: Color i textura
COLOR: gris
COMPONENTS GEOLÒGICS: --
COMPONENTS ORGÀNICS: cendres
COMPONENTS ARTIFICIALS: --
POTÈNCIA: 30 cm
SEQÜÈNCIA FÍSICA: Reomple a 10003
DESCRIPCIÓ: Farciment de l'interior de les cendreres u.e. 10003 consistent en una capa de cendres
CRONOLOGIA: Contemporània. Segle XX

- △ **U.E. 10005**
DEFINICIÓ: Negatiu
DISTINCIÓ: Retall
POTÈNCIA: 1,80 m
SEQÜÈNCIA FÍSICA: Talla a 10007
Reomplert per 10006
DESCRIPCIÓ: trinxera de fonamentació del dipòsit u.e. 10006
CRONOLOGIA:

- **U.E. 10006**
DEFINICIÓ: Dipòsit
DISTINCIÓ: Estructura
MATERIAL: maons
APARELL: trencajunt
LLIGAM: morter de calç
SEQÜÈNCIA FÍSICA: Cobert per 10001
Reomple a 10005
DESCRIPCIÓ: Dipòsit rectangular de maons el qual fou desmuntat en part durant les tasques de demolició prèvies a la intervenció arqueològica i que fou reblert amb morter pobre
CRONOLOGIA: Contemporània. Segles XIX-XX

- **U.E. 10007**
DEFINICIÓ: Estrat
DISTINCIÓ: Color i textura
COLOR: marró fosc
COMPONENTS GEOLÒGICS: terra
COMPONENTS ORGÀNICS: --
COMPONENTS ARTIFICIALS: --
POTÈNCIA: --
SEQÜÈNCIA FÍSICA: Cobert per 10001
Se li adossa 1003, 10006

DESCRIPCIÓ: Estrat final de la excavació de la rasa en aquest punt del sector el qual no s'arribà a exhaurir
CRONOLOGIA: Contemporània. Segle XIX

- **U.E. 10008**
DEFINICIÓ: Asfalt carrer
DISTINCIÓ: Estructura
MATERIAL: quitrà
APARELL: --
LLIGAM: --
SEQÜÈNCIA FÍSICA: Cobreix a 10009
DESCRIPCIÓ: Asfalt del carrer Torres i Amat
CRONOLOGIA: Contemporània. Segle XX

- **U.E. 10009**
DEFINICIÓ: Preparació
DISTINCIÓ: Estructura
MATERIAL: formigó
APARELL: --
LLIGAM: --
SEQÜÈNCIA FÍSICA: Cobert per 10008
Cobreix a 10010
DESCRIPCIÓ: Planxé de formigó de 5 cm de gruix sobre el que s'assenta l'asfalt del carrer
CRONOLOGIA: Contemporània. Segle XX

- **U.E. 10010**
DEFINICIÓ: Estrat
DISTINCIÓ: Color i textura
COLOR: marró fosc
COMPONENTS GEOLÒGICS: terra
COMPONENTS ORGÀNICS: --
COMPONENTS ARTIFICIALS: --
POTÈNCIA: 30 cm
SEQÜÈNCIA FÍSICA: Cobert per 10009
Cobreix a 10011
DESCRIPCIÓ: Estrat d'anivellament per assentar el paviment del carrer
CRONOLOGIA: Contemporània. Segle XX

- **U.E. 10011**
DEFINICIÓ: Estrat
DISTINCIÓ: Color i textura
COLOR: marró clar
COMPONENTS GEOLÒGICS: terra
COMPONENTS ORGÀNICS: --
COMPONENTS ARTIFICIALS: --
POTÈNCIA: 40 cm
SEQÜÈNCIA FÍSICA: Cobert per 10010
Cobreix a 10013, 10015

DESCRIPCIÓ: Estrat de reompliment format per terra marró clar amb concrecions calcàries que amortitza les estructures modernes
CRONOLOGIA: Contemporània. Segle XX



U.E. 10012

DEFINICIÓ: Negatiu

DISTINCIÓ: Retall

POTÈNCIA: 40 cm

SEQÜÈNCIA FÍSICA: Talla a 1016
Reomplert per 10013

DESCRIPCIÓ: Trinxera de fonamentació de la claveguera u.e. 10013

CRONOLOGIA: Contemporània. Segles XIX-XX



U.E. 10013

DEFINICIÓ: Claveguera

DISTINCIÓ: Estructura

MATERIAL: maons

APARELL: trencajunt de cantell

LLIGAM: morter de calç

SEQÜÈNCIA FÍSICA: Cobert per 10011
S'adossa a 10015
Reomple a 10012

DESCRIPCIÓ: Claveguera de maons i perfil en U de trajectòria E/W. El seu primer tram transcorre adossada al safareig u.e. 10023 i després rectifica 45 graus cap el Sud perdent-se més enllà del sector excavat.

CRONOLOGIA: Contemporània. Segles XIX-XX



U.E. 10014

DEFINICIÓ: Negatiu

DISTINCIÓ: Retall

POTÈNCIA: 40 cm

SEQÜÈNCIA FÍSICA: Talla a 10016
Reomplert per 10015

DESCRIPCIÓ: Trinxera de fonamentació de la claveguera u.e. 10015

CRONOLOGIA: Contemporània. Segles XIX-XX



U.E. 10015

DEFINICIÓ: Claveguera

DISTINCIÓ: Estructura

MATERIAL: maons

APARELL: trencajunt de cantell

LLIGAM: morter de calç

SEQÜÈNCIA FÍSICA: Cobert per 10011
Se li adossa 10013
Reomple a 10004

DESCRIPCIÓ: Claveguera de maons i perfil en U que transcorre de N/S i adossada al safareig u.e. 10023.

CRONOLOGIA: Contemporània. Segles XIX-XX

- **U.E. 10016**
DEFINICIÓ: Estrat
DISTINCIÓ: Color i textura
COLOR: marró clar
COMPONENTS GEOLÒGICS: terra
COMPONENTS ORGÀNICS: --
COMPONENTS ARTIFICIALS: runa
POTÈNCIA: 0,90 m
SEQÜÈNCIA FÍSICA: Cobert per 10011
Cobreix a 10018, 10023, 10029
DESCRIPCIÓ: Estrat de reompliment de runa
CRONOLOGIA: Contemporània. Segles XIX-XX

- △ **U.E. 10017**
DEFINICIÓ: Negatiu
DISTINCIÓ: Retall
POTÈNCIA: 30 cm
SEQÜÈNCIA FÍSICA: Talla a 10050
Reomplert per 10018
DESCRIPCIÓ: Trinxera de fonamentació del mur u.e. 10018
CRONOLOGIA: Contemporània. Segle XIX

- **U.E. 10018**
DEFINICIÓ: Mur
DISTINCIÓ: Estructura
MATERIAL: pedra, rajoles
APARELL: irregular
LLIGAM: morter
SEQÜÈNCIA FÍSICA: Cobert per 10016
Se li adossa 10021, 10024, 10025
Reomple a 10017
DESCRIPCIÓ: Mur o envà divisor que transcorre seguint una trajectòria N/S. Està bastit amb pedra lligada amb morter i presenta un coronament de rajoles en cru i disposades en una filada de llarg. Té escassa potència i es troba present al perfil de tot el tram superior del Sector 10.
CRONOLOGIA: Contemporània. Segle XIX

- **U.E. 10019**
DEFINICIÓ: Estrat
DISTINCIÓ: Color i textura
COLOR: marró
COMPONENTS GEOLÒGICS: terra
COMPONENTS ORGÀNICS: --
COMPONENTS ARTIFICIALS: --
POTÈNCIA: 25 cm
SEQÜÈNCIA FÍSICA: Cobert per 10016
Cobreix a 10021, 10024, 10025, 10026,
10034, 10035, 10036, 10037, 10038, 10039,
10040, 10041

DESCRIPCIÓ: Estrat d'anivellament que amortitza diverses estructures
CRONOLOGIA: Contemporània. Segle XIX

○

U.E. 10020

DEFINICIÓ: Estrat

DISTINCIÓ: Color i textura

COLOR: gris

COMPONENTS GEOLÒGICS: terra

COMPONENTS ORGÀNICS: cendres

COMPONENTS ARTIFICIALS: --

POTÈNCIA: 5 cm

SEQÜÈNCIA FÍSICA: Cobert per 10019
Cobreix a 10021, 10027
S'adossa a 10023

DESCRIPCIÓ: Capa de terra i cendres compactades que amortitzen el paviment u.e. 0021

CRONOLOGIA: Contemporània. Segles XIX-XX

□

U.E. 10021

DEFINICIÓ: Paviment

DISTINCIÓ: Estructura

MATERIAL: rajoles

APARELL: de llarg

LLIGAM: morter de calç

SEQÜÈNCIA FÍSICA: Cobert per 10021
S'adossa a 10023, 10018, 10036, 10037

DESCRIPCIÓ: : Paviment de rajoles en cru de mides 0,30 per 0,15 m. disposades de llarg i relacionades amb el safareig u.e. 10023 i amb el mur o envà u.e. 10018. S'ha pogut excavar uns 6 metres quadrats.

CRONOLOGIA: Contemporània. Segle XIX.

△

U.E. 10022

DEFINICIÓ: Negatiu

DISTINCIÓ: Retall

POTÈNCIA: 0,90 m

SEQÜÈNCIA FÍSICA: Talla a 10050
Reomplert per 10023

DESCRIPCIÓ: Trinxera de fonamentació del safareig u.e. 10023

CRONOLOGIA: Contemporània. Segle XIX

□

U.E. 10023

DEFINICIÓ: Safareig

DISTINCIÓ: Estructura

MATERIAL: maons

APARELL: trencajunt

LLIGAM: morter

SEQÜÈNCIA FÍSICA: Cobert per 10016
Se li adossa 10021, 10025, 10034, 10035
Reomple a 10022

DESCRIPCIÓ: Safareig per rentar la roba el qual s'ha pogut excavar dues terceres parts i del qual es conserva tres de les seves quatre parets. Està realitzat amb maons lligat amb morter blanc i presenten els tres murs un coronament de rajoles en cru de mides 0,48 per 0,48 m. amb un pendent marcant un amplit per facilitar l'acció d'abocar-se per rentar la roba.

CRONOLOGIA: Contemporània. Segle XIX



U.E. 10024

DEFINICIÓ: Envà

DISTINCIÓ: Estructura

MATERIAL: maons

APARELL: de llarg

LLIGAM: morter de calç

SEQÜÈNCIA FÍSICA: Cobert per 10019
Cobreix a 10050
S'adossa a 10018
Se li adossa 10025

DESCRIPCIÓ: Envà divisor de l'espai creat entorn al safareig. Presenta una trajectòria E/W, estant situat al costat Nord de safareig i s'ha excavat un tram de 3,60 m., presentant una amplada de 0,15 m. i una alçada de 0,36 m.

CRONOLOGIA: Contemporània. Segle XIX



U.E. 10025

DEFINICIÓ: Paviment

DISTINCIÓ: Estructura

MATERIAL: rajoles

APARELL: de caixó

LLIGAM: morter de calç

SEQÜÈNCIA FÍSICA: Cobert per 10019
Cobreix a 10050
S'adossa a 10024, 10026

DESCRIPCIÓ: Paviment de rajoles en cru i mides 0,25 per 0,25 m associat a l'envà u.e. 10024 i que crea un nivell de circulació al costat del safareig.

CRONOLOGIA: Contemporània. Segle XIX



U.E. 10026

DEFINICIÓ: Pilaret

DISTINCIÓ: Estructura

MATERIAL: maons

APARELL: filades

LLIGAM: morter de calç

SEQÜÈNCIA FÍSICA: Cobert per 10019
Cobreix a 1050
Se li adossa 10024, 10025

DESCRIPCIÓ: Restes d'un pilar circular o columna de 0,15 m. de diàmetre i del qual només es conserva 0,24 m. d'alçada. Se li adossa

l'envà u.e. 10024 i possiblement formava part de l'estructura sobre la qual havia un cobert pel safareig.

CRONOLOGIA: Contemporània. Segle XIX

- **U.E. 10027**
DEFINICIÓ: Registre
DISTINCIÓ: Estructura
MATERIAL: rajoles
APARELL: de llarg
LLIGAM: morter de calç
SEQÜÈNCIA FÍSICA: Cobert per 10020
Cobreix a 10050
Talla a 10021
DESCRIPCIÓ: Registre o reforma al paviment u.e. 10021 i que presenta unes mides de 0,40 per 0,50 m. i està relacionat amb el safareig.
CRONOLOGIA: Contemporània. Segle XIX

- **U.E. 10028**
DEFINICIÓ: Estrat
DISTINCIÓ: Color i textura
COLOR: marró clar
COMPONENTS GEOLÒGICS: terra
COMPONENTS ORGÀNICS: --
COMPONENTS ARTIFICIALS: runa
POTÈNCIA: 0,80 m
SEQÜÈNCIA FÍSICA: Reomple a 10023
DESCRIPCIÓ: Estrat de reompliment del safareig u.e. 10023 format per terra i runa diversa
CRONOLOGIA: Contemporània. Segle XX

- **U.E. 10029**
DEFINICIÓ: Estrat
DISTINCIÓ: Color i textura
COLOR: marró cendrós
COMPONENTS GEOLÒGICS: terra
COMPONENTS ORGÀNICS: cendres
COMPONENTS ARTIFICIALS: --
POTÈNCIA: 20 cm
SEQÜÈNCIA FÍSICA: Cobert per 10016
Cobreix a 10050
S'adossa a 10024
DESCRIPCIÓ: Estrat d'amortització de poca potència trobat al costat Nord de l'envà u.e. 10024
CRONOLOGIA: Contemporània. Segle XIX

- **U.E. 10030**
DEFINICIÓ: Arqueta
DISTINCIÓ: Estructura
MATERIAL: maons
APARELL: trencajunt

LLIGAM: morter

SEQÜÈNCIA FÍSICA: Cobert per 10016
Cobreix a 10050
Reomple a 10031

DESCRIPCIÓ: Arqueta moderna que distribueix una canalització d'aigües de fibro ciment

CRONOLOGIA: Contemporània. Segle XX

△

U.E. 10031

DEFINICIÓ: Negatiu

DISTINCIÓ: Retall

POTÈNCIA: 40 cm

SEQÜÈNCIA FÍSICA: Talla a 10050
Reomplert per 10030

DESCRIPCIÓ: Retall de fonamentació de l'arqueta u.e. 10030

CRONOLOGIA: Contemporània. Segle XX

□

U.E. 10032

DEFINICIÓ: Fons de rajoles i solera

DISTINCIÓ: Estructura

MATERIAL: rajoles i maons

APARELL: de caixó

LLIGAM: morter de calç

SEQÜÈNCIA FÍSICA: Reomplert per 10028
Cobreix a 10050

DESCRIPCIÓ: Paviment de rajoles en cru que formen el fons del safareig u.e. 10023. Les rajoles tenen com a mides 0,185 per 0,185 m. Per sota es troba una solera de preparació de la estructura, formava per tres capes de maons disposats de llarg i lligats amb morter

CRONOLOGIA: Contemporània. Segle XIX

△

U.E. 10033

DEFINICIÓ: Negatiu

DISTINCIÓ: Retall

POTÈNCIA: 30 cm

SEQÜÈNCIA FÍSICA: Talla a 10050
Reomplert per 10034

DESCRIPCIÓ: Retall de fonamentació del graó u.e. 10034

CRONOLOGIA: Contemporània. Segle XIX

□

U.E. 10034

DEFINICIÓ: Graó

DISTINCIÓ: Estructura

MATERIAL: maons

APARELL: de llarg

LLIGAM: morter de calç

SEQÜÈNCIA FÍSICA: Cobert per 10019
Cobreix a 10050
S'adossa a 10023
Se li adossa 10021

DESCRIPCIÓ: Graó realitzat amb maons i revestiment de morter situat al costat Sud del safareig i que marca un canvi de cota de circulació.
CRONOLOGIA: Contemporània. Segle XIX

- **U.E. 10035**
DEFINICIÓ: Paviment
DISTINCIÓ: Estructura
MATERIAL: morter de calç
APARELL: de llarg
LLIGAM: morter de calç
SEQÜÈNCIA FÍSICA: Cobert per 10019
Cobreix a 10050
S'adossa a 10023, 10036
DESCRIPCIÓ: Paviment de rajoles disposades de llarg i que marquen el nivell de circulació associat al graó u.e. 10034.
CRONOLOGIA: Contemporània. Segle XIX

- **U.E. 10036**
DEFINICIÓ: Graó
DISTINCIÓ: Estructura
MATERIAL: maons
APARELL: trencajunt
LLIGAM: morter de calç
SEQÜÈNCIA FÍSICA: Cobert per 10019
Cobreix a 10050
Se li adossa 10034, 10035
DESCRIPCIÓ: Graó realitzat amb maons i revestiment de morter situat perpendicularment al graó u.e. 10035 i que marca un canvi de cota de circulació.
CRONOLOGIA: Contemporània. Segle XIX.

- **U.E. 10037**
DEFINICIÓ: Envà
DISTINCIÓ: Estructura
MATERIAL: maons
APARELL: trencajunt
LLIGAM: morter de calç
SEQÜÈNCIA FÍSICA: Cobert per 10019
Cobreix a 10050
Se li adossa 10021
DESCRIPCIÓ: Restes molt parcials d'un envà divisor de trajectòria E/W que marca l'espai del safareig pel seu costat Sud
CRONOLOGIA: Contemporània. Segle XIX.

- **U.E. 10038**
DEFINICIÓ: Paviment
DISTINCIÓ: Estructura
MATERIAL: rajoles
APARELL: de caixó
LLIGAM: morter

SEQÜÈNCIA FÍSICA: Cobert per 10019
Cobreix a 10050
S'adossa a 10036

DESCRIPCIÓ: Paviment del graó u.e. 10036 realitzat amb rajoles en cru de mides 0,25 per 0,25 m.

CRONOLOGIA: Contemporània. Segle XIX.

□ **U.E. 10039**

DEFINICIÓ: Nivell de circulació

DISTINCIÓ: Estructura

MATERIAL: terra i morter de calç

APARELL: compactat

LLIGAM: morter de calç

SEQÜÈNCIA FÍSICA: Cobert per 10038
Cobreix a 10040
S'adossa a 10036

DESCRIPCIÓ: Restes d'un nivell de circulació de terra i morter de calç situat sota el paviment u.e. 10038.

CRONOLOGIA: Contemporània. Segle XIX

□ **U.E. 10040**

DEFINICIÓ: Nivell de circulació

DISTINCIÓ: Estructura

MATERIAL: terra i morter de calç

APARELL: compactat

LLIGAM: morter de calç

SEQÜÈNCIA FÍSICA: Cobert per 10039
Cobreix a 10041
S'adossa a 10036

DESCRIPCIÓ: Paviment de morter de calç que marca parcialment la zona Sud de l'àmbit del safareig i conservant-se una zona d'uns 9 metres quadrats.

CRONOLOGIA: Contemporània. Segle XIX.

□ **U.E. 10041**

DEFINICIÓ: Nivell de circulació

DISTINCIÓ: Estructura

MATERIAL: terra i morter de calç

APARELL: compactat

LLIGAM: morter de calç

SEQÜÈNCIA FÍSICA: Cobert per 10016
Cobreix a 10018

DESCRIPCIÓ: Restes de paviment o nivell de circulació associat al muret o envà u.e. 10018, fet amb morter de calç.

CRONOLOGIA: Contemporània. Segle XIX

△ **U.E. 10042**

DEFINICIÓ: Negatiu

DISTINCIÓ: Retall

POTÈNCIA: 50 cm

SEQÜÈNCIA FÍSICA: Talla a 10050
Reomplert per 10043
DESCRIPCIÓ: Trinxera de fonamentació de la baixant d'aigües pluvials
u.e. 10043
CRONOLOGIA:

- **U.E. 10043**
DEFINICIÓ: Canalització
DISTINCIÓ: Estructura
MATERIAL: maons
APARELL: trencajunt
LLIGAM: morter
SEQÜÈNCIA FÍSICA: Cobert per 10016
Reomple a 10042
DESCRIPCIÓ: Canalització de recollida d'aigües pluvials consistent en una estructura quadrada de maons dins la qual s'imbrica la canalització ceràmica.
CRONOLOGIA: Contemporània. Segle XIX

- △ **U.E. 10044**
DEFINICIÓ: Negatiu
DISTINCIÓ: Retall
POTÈNCIA: 20 cm
SEQÜÈNCIA FÍSICA: Talla a 10043
Reomplert per 10045
DESCRIPCIÓ: Acció negativa a la estructura u.e. 10043 per encabir-hi un element de sustentació perible
CRONOLOGIA: Contemporània. Segle XIX

- **U.E. 10045**
DEFINICIÓ: Element de sustentació
DISTINCIÓ: Estructura
MATERIAL: maons
APARELL: trencajunt
LLIGAM: morter
SEQÜÈNCIA FÍSICA: Reomple a 10044
DESCRIPCIÓ: Estructura de planta quadrada bastida amb maons i revestida amb morter de calç construïda per sustentar un pilar de fusta.
CRONOLOGIA: Contemporània. Segle XIX

- **U.E. 10046**
DEFINICIÓ: Pilar
DISTINCIÓ: Estructura
MATERIAL: fusta
APARELL: --
LLIGAM: --
SEQÜÈNCIA FÍSICA: Reomple a 10045
DESCRIPCIÓ: Restes d'un pilar de fusta
CRONOLOGIA: Contemporània. Segle XIX

- △ **U.E. 10047**
DEFINICIÓ: Negatiu
DISTINCIÓ: Retall
POTÈNCIA: 1,60
SEQÜÈNCIA FÍSICA: Talla a 10050
Reomplert per 10048
DESCRIPCIÓ: Retall de fonamentació del mur de façana u.e. 10048
CRONOLOGIA: Contemporània. Segle XIX
- **U.E. 10048**
DEFINICIÓ: Mur
DISTINCIÓ: Estructura
MATERIAL: pedra
APARELL: irregular
LLIGAM: morter de calç
SEQÜÈNCIA FÍSICA: Igual a 1082
Cobert per 10016
Cobreix a 10049
Reomple a 10047
DESCRIPCIÓ: Mur de tancament de façana que presenta un gruix de 0,83 m. i està bastit amb maons lligats amb morter. Conserva una potència total de 0,75 m.
CRONOLOGIA: Contemporània. Segle XIX.
- **U.E. 10049**
DEFINICIÓ: Banqueta de fonamentació
DISTINCIÓ: Estructura
MATERIAL: pedra
APARELL: irregular
LLIGAM: morter de calç
SEQÜÈNCIA FÍSICA: Cobert per 10048
Reomple a 10047
DESCRIPCIÓ: Fonamentació del mur de façana u.e. 10048 fet amb pedres tallades en forma de quasi carreus i lligats amb morter de calç.
CRONOLOGIA: Contemporània. Segle XIX
- **U.E. 10050**
DEFINICIÓ: Estrat
DISTINCIÓ: Color i textura
COLOR: marró fosc
COMPONENTS GEOLÒGICS: terra
COMPONENTS ORGÀNICS: --
COMPONENTS ARTIFICIALS: --
POTÈNCIA: --
SEQÜÈNCIA FÍSICA: Cobert per 10024, 10025, 10026, 10027, 10030, 10032, 10036, 10037, 10043, 10045, 10049
DESCRIPCIÓ: Estrat final de la excavació del sector
CRONOLOGIA: --

ANNEX 2

INVENTARI FOTOGRÀFIC

CONTACTES FOTOGRÀFICS

ANNEX 2

INVENTARI FOTOGRÀFIC

CARRER TORRES I AMAT

RASA 1 TRAM 1

- 186- Inici del rebaix mecànic de la rasa
- 187- El traçat de la rasa fins el Pou 1 un cop repicat mecànicament
- 188- Vista des del Sud de la rasa
- 189- Restes del paviment de rajoles u.e. 1009
- 190- Detall restes del paviment u.e. 1009
- 191- Mur de façana u.e. 1006
- 192- Vista del mur u.e. 1006
- 193- Mur u.e. 1006
- 194- Desmuntatge del mur u.e. 1006
- 195- Mur u.e. 1057
- 196- Detall mur u.e. 1006
- 197- Vista en alçat del mur u.e. 1006
- 198- El mur u.e. 1006 respecte a la rasa
- 199- Col·lector del carrer Valldonzella u.e. 1004
- 200- Vista general col·lector u.e. 1004
- 201- Vista del perfil oest de la rasa
- 202- Vista de perfil est de la rasa
- 203- Vista del interior del col·lector u.e. 1004
- 204- Rebaix del pou 1
- 205- Vista del mur u.e. 1015 la claveguera 1021
- 206- Detall claveguera u.e. 1021
- 207- Mur u.e. 1015
- 208- Mur u.e. 1017
- 209- Mur u.e. 1017 i claveguera u.e. 1023
- 210- Detall claveguera u.e. 1023
- 211- Pou u.e. 1019
- 212- Claveguera u.e. 1023
- 213- Murs u.e. 1015 i u.e. 1017 i claveguera u.e. 1021
- 214- Murs u.e. 1015 i u.e. 1017
- 215- Mur u.e. 1017
- 216- Mur u.e. 1017, pou u.e. 1019 i clavegueres u.e. 1023 i u.e. 1025 des del Sud
- 217- Mur u.e. 1017, pou u.e. 1019 i clavegueres u.e. 1023 i u.e. 1025 des de l'Oest
- 218- Pou u.e. 1019
- 219- Vista general Pou 1
- 220- Murs u.e. 1015 i u.e. 1017
- 221- Vista estructures des de l'Est
- 222- Desmuntatge estructures documentades al Pou 1
- 223- Vista en alçat del pou u.e. 1019
- 224- Vista en alçat del pou u.e. 1019
- 225- Mur u.e. 1027 vist en planta
- 226- Detall mur u.e. 1027 al perfil de la rasa

- 227- Vista en alçat del mur u.e. 1027
- 228- Vista general del mur u.e. 1027 dins la rasa
- 229- Detall mur u.e. 1027 dins la rasa
- 230- Detall mur u.e. 1027 des del Sud
- 231- Procés d'excavació mecànica de la rasa
- 232- Procés d'excavació mecànica de la rasa
- 233- Vista del mur u.e. 1027 efectuat per l'obra
- 234- Detall del perfil Est de la rasa amb el mur u.e. 1027 al perfil
- 235- Vista de mur u.e. 1027 al perfil de la rasa
- 236- El pou u.e. 1019
- 237- El murs u.e. 05 i u.e. 1017 un cop afectats per l'obra
- 238- Murs u.e. 1029 i u.e. 1031
- 239- Murs u.e. 1029 i u.e. 1031 des de l'Oest
- 240- Murs u.e. 1029 i u.e. 1031 des de l'Est
- 241- Vista en alçat del mur u.e. 1031
- 242- Detall de l'alçat del mur u.e. 1031
- 243- Murs u.e. 1029 i u.e. 1031
- 244- Hipogeu o fresquera u.e 1037
- 245- Detall restes coberta fresquera u.e. 1037
- 246- Interior fresquera u.e. 1037
- 247- Coberta fresquera u.e. 1037
- 248- Vista en planta de la fresquera u.e. 1037
- 249- Planta fresquera u.e. 1037 des de l'Est
- 250- Planta fresquera u.e. 1037 des de l'Oest
- 251- Claveguera u.e. 1033
- 252- Detall claveguera u.e. 1033 des del Nord
- 253- Claveguera u.e. 1033
- 254- Mur u.e. 1035 des de l'Est
- 255- Mur u.e. 1035 des de l'Oest
- 256- Vista en alçat del mur u.e. 1035
- 257- Pilar u.e. 1039
- 258- Vista en alçat del pilar u.e. 1039
- 259- Detall paviment u.e. 1044
- 260- Claveguera u.e. 1041 i pavimenta u.e. 1044
- 261- Vista en alçat de la claveguera u.e. 1041 i pavimenta u.e. 1044
- 263- Detall nivell reompliment u.e. 1062
- 264- Detall claveguera u.e. 1041
- 265- Detall pavimenta u.e. 1044
- 266- Detall claveguera u.e. 1041
- 267- Clavegueró u.e. 1046
- 268- Vista en alçat del clavagueró u.e. 1046
- 269- Vista des del Sud del clavagueró u.e. 1046
- 270- Perfil Oest de la rasa
- 271- Anul·lada
- 272- Envà u.e. 1050
- 273- Envà u.e. 1050 des del Nord
- 274- Vista en alçat del mur o envà u.e. 1050
- 275- Anul·lada
- 276- Vista perfil Oest davant clavagueró u.e. 1046
- 277- Detall del farciment del clavagueró u.e. 1046

- 278- Clavagueró u.e. 1046 un cop netejat del seu farciment
- 279- Vista des del Nord del clavagueró u.e. 1046
- 280- Vista frontal del clavagueró u.e. 1046
- 281- Envà de maons u.e. 1050 (vista en planta)
- 282- Envà de maons u.e. 1050 (vista en alçat)
- 283- Vista de les restes del dipòsit u.e. 1052
- 284- Vista de les restes del dipòsit u.e. 1052
- 285- Detall de la cantonada del dipòsit u.e. 1052
- 286- Mur u.e. 1055 vist en planta
- 287- Mur u.e. 1055 vist en alçat
- 288- Perspectiva de la rasa 1 des del Nord
- 289- El mur u.e. 1059 en el moment d'apareixer
- 290- Anul·lada
- 291- Final del Tram 1 de la Rasa 1
- 292- La rasa entibada
- 293- Anul·lada
- 294- Anul·lada
- 295- Anul·lada
- 296- Construcció del pou
- 297- El mur u.e. 1059 en alçat
- 298- Anul·lada
- 299- Negatiu u.e. 1060 d'una possible canalització
- 300- El mur u.e. 1059 vist en planta
- 301- El mur u.e. 1059 vist en planta des del Nord
- 302- El mur u.e. 1059 vist en alçat
- 303- Negatiu u.e. 1060
- 304- Anul·lada
- 305- Detall del final de les restes del dipòsit u.e. 1052
- 306- Nou detall del final de les restes del dipòsit u.e. 1052
- 307- Imatge en detall del parament de les restes del dipòsit u.e. 1052
- 308- Canalització u.e. 1063 vista des del Nord
- 337- El pou u.e. 1019 vist en planta
- 338- El pou u.e. 1019 un cop net, vist en planta
- 339- Perspectiva del pou u.e. 1019
- 340- La canalització u.e. 1063 vista en planta
- 341- Canalització u.e. 1063
- 342- Detall de la canalització u.e. 1063
- 343- Vista en alçat de la canalització u.e.1063
- 344- Vista del interior del pou u.e. 1019
- 345- Interior del pou u.e. 1019
- 346- Procés d'afectació del pou u.e. 1019
- 347- Detall del interior del pou u.e. 1019
- 348- Detall del parament intern del pou u.e. 1019
- 349- Vista interior del pou u.e. 1019
- 350- Nova vista interior del pou u.e. 1019
- 353- Afectació del pou u.e. 1019
- 431- Estructures afectades pel pou 1
- 432- Detall pou 1

RASA 1 TRAM 2

- 471- Preparació del tram de la rasa
- 476- Cubrició del Sector 5 per continuar la rasa
- 483- Preparació del sector
- 484- Serveis contemporanis
- 485- Serveis contemporanis
- 486- Final del tram 1 de la rasa 1
- 487- Estructura que acull del cablejat d'alta tensió
- 488- Detall cablejat
- 494- Detall cablejat i serveis contemporanis
- 495- Vista cablejat
- 496- Perfil estratigràfic
- 497- Perfil estratigràfic general
- 500- Entibació de la rasa
- 507- Extracció del pavimenta
- 509- Extracció del pavimenta
- 510- El mur u.e. 1068 a l'inici
- 511- Detall de la canalització ceràmica u.e. 1069
- 512- Excavació de la rasa i delimitació del mur u.e. 1068
- 513- Delimitació mecànica del mur u.e. 1068
- 514- Serveis contemporanis
- 515- Serveis contemporanis
- 516- Tasques de neteja manual del mur u.e. 1068
- 517- El mur u.e. 1068 un cop netejat
- 518- Perspectiva de la traça del mur u.e. 1068
- 519- Vista en alçat dels murs u.e. 1068 i u.e. 1071
- 520- Perspectiva del pou de serveis amb els murs u.e. 1068 i u.e. 1071
- 521- Detall del parament del mur u.e. 1071
- 522- Detall de la canalització u.e. 1069
- 523- Vista en planta del mur u.e. 1068
- 524- Perspectiva del mur u.e. 1068
- 574- Detall de la banqueta u.e. 1075
- 575- Perfil estratigràfic del pou de serveis
- 576- Detall del perfil estratigràfic del pou de serveis
- 577- Detall de l'estrat final del pou de serveis
- 578- Detall de la cantonada del pou de serveis
- 579- Perfil Oest del pou de serveis
- 580- Perfil Oest del pou de serveis
- 581- Vista en alçat dels murs u.e. 1068 i u.e. 1071
- 651- Rebaix de la rasa al costat del mur u.e. 1068
- 652- Procés d'entibació de la rasa
- 653- Continuació del rebaix de la rasa un cop entibada
- 655- Els murs u.e. 1068 i u.e. 1071 un cop entibats
- 656- Detall dels murs u.e. 1068 i u.e. 1071 un cop entibats
- 657 a 659- Vista en alçat dels murs u.e. 1068 i u.e. 1071
- 683- Excavació de la rasa
- 694- Estructures u.e. 1079 i u.e. 1080
- 695- Detall estructures u.e. 1079 i u.e. 1080
- 698- Mur u.e. 1082, paviment u.e. 1083

- 699- Detall mur u.e. 1082 i paviment u.e. 1083
- 700- Vista del mur u.e. 1082
- 701- Mur u.e. 1084 vist en planta
- 702- Perspectiva del mur u.e. 1084
- 703- El mur u.e. 1082 vist en alçat
- 704- Detall fonamentació u.e. 1081 i mur u.e. 1071
- 705- Detall fonamentació u.e. 1081
- 706- La fonamentació u.e. 1081 vista en alçat
- 707- Els elements u.e. 1079 i u.e. 1080 vistos en planta
- 708- Vista en perspectiva del tram final documentat dels murs u.e. 1068 i u.e. 1081
- 709- Vista en perspectiva del tram central documentat dels murs u.e. 1068 i u.e. 1081
- 710- Detall dels murs u.e. 1068 i u.e. 1071
- 890- Construcció del pou d'escomesa
- 907 a 916- El tram en alçat dels murs u.e. 1068 i u.e. 1071 afectat per l'obra
- 917- Vista en perspectiva del tram final documentat dels murs u.e. 1068 i u.e. 1081
- 918- Protecció dels murs amb geotèxtil
- 919- Protecció dels murs amb geotèxtil
- 920 a 923- Desmuntatge mecànic de les estructures afectades
- 930 a 932- El pou de serveis un cop desmuntades les estructures
- 1033- Vista de la rasa un cop passats el nous serveis
- 1034- Desmuntatge de les estructures fins a cota d'afectació
- 1035- Les estructures un cop afectades

CARRER TORRES I AMAT SECTOR 2

- 976- Estructura u.e. 2024
- 977- Claveguera u.e. 2030, mur u.e. 2032 i dipòsit u.e. 2026
- 978- Detall mur u.e. 2032
- 979- Detall claveguera u.e. 2030
- 980- Mur u.e. 2014 i claveguera u.e. 2016
- 981- Claveguera u.e. 2011
- 982- Mur u.e. 2007 i claveguera u.e. 2009
- 983- Detall mur u.e. 2007 i claveguera u.e. 2009
- 984- Mur u.e. 2005 vist en planta
- 985- Mur u.e. 2005
- 986- Detall claveguera u.e. 2009
- 889- Excavació mecànica de la rasa
- 924- Murs u.e. 2003 i u.e. 2007
- 925- Claveguera u.e. 2011 i mur 2014 al fons
- 926- Murs u.e. 2003, u.e. 2005 i u.e. 2007
- 927- Detall mur u.e. 2005 vist en alçat
- 928- Detall mur u.e. 2005 vist en planta
- 929- Vista de les estructures documentades

CARRER TORRES I AMAT SECTOR 3

- 318- Vista en planta del mur u.e. 3003 i el pavimenta u.e. 3005
- 319- Vista general en alçat del mur u.e. 3003 i el paviment u.e. 3005
- 320- Vista general en alçat
- 321- Vista general del Sector 3 un cop documentades les estructures

CARRERS MONTALEGRE-VALLDONZELLA SECTOR 4

- 1578- Vista inicial de la rasa a excavar des de l'Oest
- 1579- Vista inicial de la rasa a excavar des de l'Est
- 1580- Inici de la rasa
- 1583- Inici del rebaix mecànic
- 1584- Vista del col·lector general del carrer u.e. 4004
- 1585- Rebaix del primer tram
- 1586- Mur de façana u.e. 4008
- 1587- Vista general del tram excavat
- 1588- Vista general del tram excavat des del pou
- 1641- Claveguera u.e. 4010
- 1642- Detall claveguera maons u.e. 4010
- 1643- Mur u.e. 4008
- 1644- Mur u.e. 4008
- 1646- Serveis de gas damunt claveguera u.e. 4010
- 1648- Mur u.e. 4006
- 1233- Tram excavat de la rasa des de l'Est
- 1234- Tram excavat de la rasa de de l'Oest
- 1235- 1236- 1237- Planxa de formigó per protegir serveis u.e. 4011
- 1242- Desmuntatge u.e. 4011
- 1243- Continuació de la excavació mecànica
- 1244- 1245- Sanejament dels perfils
- 1246- Progressió dels serveis a la rasa
- 1247- Perfil Est de la rasa
- 1248- Recerca de serveis
- 1249- Progressió de l'obra a la rasa
- 1837- Delimitació del pou de serveis a efectuar dins la rasa del sector
- 1838- Vista del pou de serveis
- 1861- 1862- Paret Est de la fossa sèptica u.e. 4013
- 1863- Detall del parament del mur
- 1864- Detall del mur mitger documentat a la Rasa 1
- 1865- 1866- 1867- Fossa sèptica u.e. 4013
- 1868- Detall de la canalització de desguàs (u.e. 4015) a la fossa sèptica
- 1869- Vista general de la fossa sèptica durant el seu desmuntatge
- 1870- La fossa sèptica u.e. 4013 durant el seu desmuntatge
- 1871- La fossa sèptica u.e. 4013 un cop afectada
- 1916-1917- Vista del segon tram de la rasa del sector 4
- 1953- 1954- 1955- 1956- Vista general del segon tram de la rasa a realitzar

1958- Mur u.e. 4024 vist en planta
1959- Murs u.e. 4022 i u.e. 4024
1960- Mur u.e. 4024
1961- Murs u.e. 4022 i u.e. 4024
1962- El mur u.e. 4024 vist en alçat
1975- Continuació mes enllà de la rasa del mur u.e. 4024
1976- Mur de pedra de la fossa sèptica u.e. 4029
1977- Fossa sèptica u.e. 4029
1978- Vista en alçat del mur Est de la fossa sèptica u.e. 4029
1979- Detall del parament del mur
1980- Vista en alçat del mur Oest de la fossa sèptica u.e. 4029
1981- 1982- Fossa sèptica u.e. 4029
1983- Paviments u.e. 4038 i u.e. 4039 i mur u.e. 4036 des del Sud
1984- Les mateixes estructures des del Nord
1985- Les mateixes estructures des de l'Oest
1986- Detall dels paviments
1987- Les estructures un cop documentades
1988- Procés de desmuntatges de la fossa sèptica u.e. 4029
1993- Mur u.e. 4045 vist en planta
1997- Mur u.e. 4045 vist en alçat
2000- 2001- Mur u.e. 4045 vist en alçat des de l'Oest
2002- 2003- Mur u.e. 4045
2004- Alçat Est del mur u.e. 4045
2005- Detall de l'alçat
2006- 2007- Mur u.e. 4050 vist en planta
2008- Paviment u.e. 4052
2009- 2010- Mur u.e. 4050 i paviment u.e. 4052
2011- Mur u.e. 4055 vist en planta i paviment u.e. 4038
2012- Mur u.e. 4055 vist en alçat
2013- Detall de l'alçat
2014- El mur u.e. 4055 un cop desmuntat el paviment
2015- 2016- Mur u.e. 4055
2018- Detall de les restes de la volta u.e. 4030 de la fossa sèptica u.e. 4029.
2020- 2021- 2027- 2028- Vista general de la rasa un cop documentada i amb els serveis en procés d'instal·lació
2032- Mur u.e. 4061 vist en planta
2033- Mur u.e. 4061 vist en alçat
2034- Vista general final del sector

CARRER TORRES I AMAT SECTOR 5

309- 310- 311- Procés de neteja i delimitació del sector
312- 313 -314- 315 Vista general u.e. 5007
322- Murs u.e. 5006 i u.e. 5012 vist des del Nord
323- 324- 325- 326- Murs u.e. 5006 i u.e. 5012 vist des del Sud
327- Murs u.e. 5006, u.e. 5012 i u.e. 5013 i estrat u.e. 5008
328- Murs u.e. 5006 i 5012 vist des de l'Oest
329- Mur u.e. 5006 vist des del Nord

330- Mur u.e. 5012 vist des del Nord
331- Detall claveguera u.e. 5009
332- 333- Detall parament mur u.e. 5012
334- 335- Mur u.e. 5013
336- Vista tram fina evidenciat del mur u.e. 5006
355- 356- Claveguera u.e. 5009
357- 358-359- 360- Claveguera u.e. 5018
361- Clavegueres u.e. 5009 i u.e. 5018
363- Vista general murs u.e. 5005, u.e. 5012 i u.e. 5013
364- Mur u.e. 5006 i canalització u.e. 5020
365- Detall claveguera u.e. 5018 des del Nord
366- Vista general dipòsit u.e. 5022
433- Vista restes dipòsit u.e. 5028 i l'amortització u.e. 5029
434- Detall amortització u.e. 5029
435- 436- "Intrusions al sector"
437- Vista del dipòsit u.e. 5022
439- Vista en alçat dels murs u.e. 5012 i u.e. 5006 abans d'aixecar l'estrat u.e. 5008
440- Vista general des del Nord
441- Vista general des del Nord-est
442- Vista general des del Nord de les estructures
443- Vista general des del Nord-est de les estructures
444- Vista del parament del mur u.e. 5006
445- Vista del parament del mur u.e. 5012
446- Estrat u.e. 5011
447- Detall u.e. 5011
448- Detall parament dipòsit u.e. 5022
450- 451- 452- Paraments dipòsits
453- Vista dipòsit u.e. 5022 baixat fins cota afectació
454- Dipòsit u.e. 5024
455- Dipòsit u.e. 5026
456- Dipòsit u.e. 5028
457- Dipòsit u.e. 5026
458- Alçat mur u.e. 5012
459- 460- Detall parament mur u.e. 5012
461- 462- Detall parament mur u.e. 5006
463- Farciment u.e. 5010 de la claveguera u.e. 5009
464- Estrat u.e. 5011
465- Vista general dipòsits des del Nord
466- Vista general murs des del Nord
467- Vista en planta del mur u.e. 5012
468- Detall mur u.e. 5012
469- Detall mur u.e. 5006 amb la canalització u.e. 5020
470- Vista general del sector des del Sud
477- Vista revestiment dels dipòsits
478- Restes nivell de circulació u.e. 5030
479-480- Detall mur u.e. 5006
481- Detall parament mur u.e. 5012
482- Perfil estratigràfic

CARRER TORRES I AMAT

SECTOR 6. TRAM 1

- 438- Obertura mecànica del sector
- 498- Vista general àmbit 1
- 499- Vista general del procés d'excavació
- 501- Vista procés d'excavació
- 502- Vista general de les estructures des del Nord
- 503- Fossa sèptica u.e. 6005 pendent d'excavar
- 504- Àmbit 1. Envà u.e. 6011, claveguera u.e. 6033, paviment de formigó 6012
- 505- Àmbit 2. Paviment u.e. 6022, envà u.e. 6018, mur u.e. 6021 i envà u.e. 6017
- 506- Vista general àmbit 2 durant el procés d'excavació
- 528- Àmbit 2. Claveguera u.e. 6029, paviment u.e. 6024 i claveguera u.e. 6027
- 529- Àmbit 2. Detall claveguera u.e. 6029
- 530- Àmbit 2. Procés d'excavació de la claveguera u.e. 6027
- 531- Àmbit 2. Detall claveguera u.e. 6027
- 532- Àmbit 2. Procés d'excavació
- 534- Mur u.e. 6003
- 535- Fossa sèptica u.e. 6005
- 536- Àmbit 1. Mur u.e. 6008, envà u.e. 6009 i graó u.e. 6010
- 538- Àmbit 1. Mur u.e. 6008, envà u.e. 6009, graó u.e. 6010, sòcol u.e. 6031 i paviment formigó u.e. 6012.
- 539- Àmbit 1. Detall graó u.e. 6010
- 540- Àmbit 1. Vista general paviment formigó u.e. 6012.
- 541- Detall claveguera u.e. 6033
- 542- Àmbit 1. Detall graó u.e. 6010
- 543- Detall registre desguàs u.e. 6013
- 544- Detall registre desguàs u.e. 6013
- 545- Àmbit 2. Mur u.e. 6021, envans u.e. 6017 i 6018 i paviment u.e. 6022
- 546- Vista general àmbit 2
- 547- Àmbit 2. Detall paviment u.e. 6022 (rajola decorada) i paviment u.e. 6024
- 548- Àmbit 2. Detall paviments u.e. 6022 i u.e. 6024
- 549- Àmbit 2. Detall paviments u.e. 6022 i u.e. 6024
- 550- Àmbit 2. Detall paviments u.e. 6022 i u.e. 6024
- 551- Àmbit 2. Claveguera u.e. 6027
- 552- Àmbit 2. Detall claveguera u.e. 6027
- 553- Àmbit 2. Clavegueres u.e. 6027 i u.e. 6029
- 554- Àmbit 2. Vista clavegueres u.e. 6027 i u.e. 6029
- 555- Vista general del Sector 6 un cop documentat, des del Sud
- 556- Vista general del Sector 6 des del Sud
- 637- Àmbit 1. Vista de la trajectòria de la claveguera u.e. 6033 i el desguàs u.e. 6013 un cop desmuntat el paviment
- 1581- Vista del Sector 6 un cop eliminades les estructures
- 1582- Procés de repicat mecànic del sòcol u.e. 6031

SECTOR 6 TRAM 2

- 1839- Límits de la rasa del sector des del Nord
- 1840- Límits de la rasa des del carrer Valldonzella
- 1841- Procés d'extracció mecànica de les rajoles de la vorera
- 1842- Detall del procés d'extracció mecànica
- 1843- Inici del rebaix mecànic
- 1844- Vista general del paviment de rajoles u.e. 6039
- 1845- Vista general des del Sud de les estructures aparegudes
- 1846- Vista general de les estructures. Claveguera u.e. 6046, mur u.e. 6038, paviment u.e. 6039 i u.e. 6041
- 1847- Detall mur u.e. 6038, paviments u.e. 6039 i u.e. 6041 i desguàs u.e. 6048
- 1848- Mur u.e. 6038 amb els paviments des del Sud
- 1849- Mur u.e. 6038 des del Nord
- 1850- Claveguera u.e. 6046
- 1851- Claveguera u.e. 6046 des de l'Est
- 1852- Detall paviment u.e. 6041
- 1853- Vista general des del Sud
- 1854- Vista paviment u.e. 6041
- 1855- Canalització o baixant d'aigües pluvials u.e. 6048
- 1856- Detall canalització pluvial u.e. 6048
- 1857- Vista en alçat de la canalització u.e. 6048
- 1858- Perfil resultant després de l'afectació de les estructures
- 1859- Procés d'eliminació de les estructures
- 1860- Protecció de les estructures no afectades per l'obra

CARRER TORRES I AMAT SECTOR 7

- 472- Vista de la zona on s'ha d'ubicar el pou
- 473- Vista de la zona des del Nord
- 474- Vista del mur u.e. 7007 quan comença a aflorar
- 475- Vista en detall del mur u.e. 7007
- 489- La zona del pou un cop delimitades les estructures. El mur u.e. 7007 i les clavegueres u.e. 7006 i u.e. 7004
- 490- El mateix des del Nord
- 491- Vista de l'estrat u.e. 7002
- 492- Vista de la zona del pou des de la Rasa 1
- 493- El sector del pou des de la Rasa 1
- 525- Restes de la claveguera u.e. 7004
- 526- La claveguera u.e. 7004
- 527- El sector un cop baixat l'estrat u.e. 7008
- 775- Vista mur u.e. 7012, paviment u.e. 7010 i envans u.e. 7018 i u.e. 7016
- 776- Vista general estructures
- 778- les mateixes estructures des de Nord
- 779- 780- Claveguera u.e.7014
- 781- Clavegueres u.e. 7014 i u.e. 7020
- 782- Detall claveguera u.e. 7020
- 786- El sector un cop finalitzada la intervenció

CARRER TORRES I AMAT SECTOR 10

- 1195-1196- Vista del tram a realitzar
- 1998- Marcatge de la rasa. Vista des del Nord
- 1199- Les cendreres prèviament a la seva neteja manual
- 1221- Les cendreres u.e. 10003 un cop netejades
- 1222- Perspectiva de les cendreres
- 1223- Vista de les cendreres des del Nord
- 1224- Vista en planta de les cendreres
- 1225- Detall de la estructura de les cendreres
- 1226- Vista en planta de la cendrera Sud
- 1227- Vista en planta de la cendrera Nord
- 1228- Vista de les cendreres des del Nord
- 1233- Estratigrafia del pou de serveis amb les restes del dipòsit documentat a la Rasa 1
- 1234-1235-1236-1237- Les cendreres un cop afectades per l'obra
- 1238- 1239- Restes del dipòsit documentat a la Rasa 1
- 1240- Restes de la estructura de les cendreres afectades per l'obra
- 1244- 1245- Progressió de la rasa cap el Nord
- 1246- Tram final de la rasa a l'alçada de l'església
- 1247- Desmuntatge del serveis moderns inutilitzats
- 1249-1250-1251- 1252- Aparició del paviment u.e. 10021
- 1253- Vista general dels elements apareguts
- 1255- Les clavegueres u.e. 10013 i u.e. 10015
- 1256- 1257- Detall claveguera u.e. 10015
- 1258-1259- 1260- Claveguera u.e. 10013
- 1261- Vista del mur u.e. 10018
- 1262- Perspectiva del mur u.e. 10018
- 1263- Vista de l'envà u.e. 10024 i el paviment u.e. 10025
- 1264- Detall de l'envà u.e. 10022 i el paviment u.e. 10025
- 1265- Vista de les estructures des del Nord
- 1266- Vista del Sector 10 des del Nord
- 1270- El muret u.e. 10018
- 1309- Detall de la reforma o registre u.e. 10027 al paviment u.e. 10021
- 1310- Detall de la reforma u.e. 10027
- 1311- Vista de la claveguera u.e. 10015 un cop aixecada la tapa
- 1312 Vista de la claveguera u.e. 10013 un cop aixecada la tapa
- 1313-1314- Vista de la claveguera u.e. 10013
- 1315- Vista dels elements u.e. 10025 i u.e. 10027
- 1316- Vista en detall dels elements u.e. 10025 i u.e. 10027
- 1317- Vista general del tram del Sector 10 un cop documentat
- 1318- Detall en alçat dels elements u.e. 10025 i u.e. 10027
- 1319- Els elements u.e. 10025 i u.e. 10027 vistos en planta
- 1320- Vista dels paviments u.e. 10021 i u.e. 10025
- 1321- Vista del safareig u.e. 10023
- 1322- Vista del sector excavat des del Sud
- 1323-1324- Protecció de les estructures amb geotèxtil per tal d'ampliar el sector
- 1329- Procés de neteja del fons de rajoles (u.e. 10032) del safareig

1330- Arqueta moderna (u.e. 10030)
1331- Procés d'afectació de l'arqueta u.e. 10030
1332- 1333- 1334- Procés d'ampliació i rebaix del Sector 10
1335- Encofrat que protegeix un cable de mitja tensió
1336-1337-1338- Eliminació de l'encofrat del cablejat
1339- Restes envà u.e. 10037
1340- Envà u.e. 1036 i restes paviment u.e. 10039
1341- Restes dels paviments u.e. 10039 i u.e. 10040
1342- Vista des del Sud de l'àmbit del safareig un cop documentat
1343- Vista del safareig u.e. 10023
1344- Detall de l'envà u.e. 10024, el paviment u.e. 10025 i la base de la columna u.e. 10026
1345- Vista des del Nord de l'àmbit del safareig
1346- 1347- Detall del mur u.e. 10018 i les restes del paviment de calç u.e. 10041
1349- Detall de les restes del paviment u.e. 10041
1350- Vista del graó 10034 i el paviment 10035
1351- Vista general del quadrant Sud-oest del l'àmbit del safareig
1352- Vista en alçat de la paret Sud del safareig
1353-1354- Vista del tram documentat del nivell de circulació u.e. 10040
1355- Vista de l'alçat de la paret Sud del safareig des de l'interior de l'element
1356- Vista de l'alçat del mur Nord del safareig
1357- Vista del paviment i l'envà divisor de l'àmbit del safareig
1358- Vista general de l'àmbit del safareig vist des del Nord
1359- 1360- Vista general de l'àmbit del safareig vist des del Sud
1363- 1364- Detall de la columna u.e. 10026 en planta i en alçat
1366- Vista de la traça del muret u.e. 10018
1367- Detall de les restes del revestiment o paviment u.e. 10041
1401a 1404-1406- Afectació de les estructures de l'àmbit del safareig
1409- Detall de l'ànima dels murs del safareig
1416- 1417- 1418- Tram del muret u.e. 10018 afectat per l'obra
1419- El safareig u.e. 10023 durant el procés d'afectació
1420- Detall de la fonamentació del safareig
1421- Vista del safareig durant el procés d'afectació
1422- Progrés de l'obra al sector
1424-1425- Els element de desguàs u.e. 10043 i u.e. 10045 vistos en planta
1426- 1427- Detall del baixant d'aigües amb les restes de la canalització ceràmica i el forat estructural
1428- Vista en alçat de les restes del baixant d'aigües
1433-1435- Progressió de la rasa cap el Nord
1436- Progressió dels nous serveis
1456- 1457- Continuació de la rasa del Sector 10
1458- Rebaix mecànic
1459 a 1463- Documentació del muret u.e. 10018
1464-1465-1466- Mur de façana u.e. 10048 vist en planta
1467- Detall del mur u.e. 10048
1468- Vista en alçat del mur u.e. 10048 i la seva fonamentació u.e. 10049
1469- Perspectiva del mur u.e. 10048, la fonamentació u.e. 10049 i el muret u.e. 10018

1470- Detall del darrer tram documentat de muret u.e. 10018
1471- Vista en alçat del darrer tram del muret u.e. 10018
1472- 1473- Vista del darrer tram documentat del Sector 10
1474- 1475- El muret u.e. 10018 al seu tram final
1476- 1477-1479- Vista en planta del mur u.e. 10048
1478- Detall del mur u.e. 10048
1480- Muret u.e. 10018
1481- Vista en planta del darrer tram del mur u.e. 10018
1482- Alçat del fonament u.e. 10049 i el mur u.e. 10048
1493- Vista general des del Sud del darrer tram de la rasa excavat
1503 a 1506- Documentació del darrer tram del muret u.e. 10018
1507- Restes del safareig u.e. 10023
1508- Restes de la baixant d'aigües
1509- Vista general de l'àmbit del safareig un cop afectat

CARRER MONTALEGRE SECTOR 8 TRAM 1

557- 558-559-560- Mur u.e. 8002
561 a 569- Mur u.e. 8002 documentat en alçat
570 a 573- Mur u.e. 8002 documentat en planta
585 a 588- Mur u.e. 8002. Nous trams documentats en planta
601- 608- 609-610- Mur u.e. 8002. Nous trams documentats en planta
638- Perfil estratigràfic del interior de la fossa u.e. 8010
639- Detall de l'estrat u.e. 8015 del interior de la fossa u.e. 8010
641- Restes de la fossa sèptica u.e. 8010
642- Restes del mur u.e. 8013
645- Mur u.e. 8004
646- 647- Vista general del tram rebaixat a màquina
649- Procés de neteja manual del tram rebaixat
650- El sector després d'una primera neteja
663- Estructures u.e. 8100, u.e. 8098, u.e. 8096 i u.e. 8092 amb el mur de tancament u.e. 8002
664- Detall dels elements u.e. 8100 i u.e. 8096
665- Vista dels elements exterior al mur u.e. 8002 des del Sud
667- Progrés cap el Nord de la excavació del Sector
668- Fons de la claveguera u.e. 8090 i el paviment u.e. 8086 situats a l'àmbit exterior
669-670- Vista general de l'àmbit exterior
671- Detall de l'àmbit exterior
671-1- Vista general des del Nord de l'espai 1
671-2- Vista general del mur u.e. 8004
671-3- Vista en detall del mur u.e. 8004 i el paviment u.e. 8086
671-4- Vista general de l'espai 1 des de Nord
680- Tasques de neteja manual de l'espai 1
681- 682- Detall del paviment u.e. 8023 i l'element u.e. 8021
687- Vista de l'espai 1 un cop documentat
688- Vista de l'espai 4 durant el procés de neteja
689- Vista de l'espai 5 un cop efectuat el rebaix mecànic

690- Detall del final de l'espai 5
691- Detall de les restes d'una volta a l'espai 6 durant el rebaix mecànic
787- Vista des del Sud de l'espai 1
848- 849- 850- 851- Amortització de les estructures excavades al primer tram del sector
893- Restes del paviment u.e. 8034 a l'espai 2
894- Vista general de l'espai 2
895- Mur u.e. 8040 a l'espai 4
935- Canalització ceràmica u.e. 8059 i restes dipòsit u.e. 8060
936- Canalització u.e. 8059 en detall
937- Restes dipòsit u.e. 8060
938- Vista dels espais 7 i 8
943- Tram final del Sector 8 Tram 1
944- 945- 946- Urbanització del tram inicial del Sector
947- Afectació estructures
957- Detall del parament del mur u.e. 8002 a l'espai 1 amb restes de revestiment, forats d'empostissat de fusta i el sòcol u.e. 8041
957-(1 a 7 i 12)- Restes de la fossa u.e. 8010 apareguts amb motiu del rebaix per urbanitzar el tram inicial del sector.
957-(8-11)- Nou tram del mur u.e. 8002
1036- Progrés de l'obra al sector
1037- Vista de la cisterna o dipòsit u.e. 8057 a l'espai 6
1040- Detall de l'espai 5
1042- 1045- Progrés de l'obra. Construcció d'un pou situat en la connexió entre els sector 8 i 9
1046- Vista general espais 6 i 7
1047- Vista del mur u.e. 8002 al Nord del Sector
1224 a 1227- Afectació de la fossa u.e. 801
1238 a 1241- Urbanització del sector

ALÇATS MUR U.E. 8002 (tram 1)

714 a 774 alçats parament intern metre a metre del mur u.e. 8002

CARRER MONTALEGRE SECTOR 8 TRAM 2

783- Vista del sector a excavar
784- 785- Primeres estructures documentades. Mur de façana u.e. 8002
791- Murs u.e. 8080 i u.e. 8082
793- Murs u.e. 8080 i u.e. 8082
824- Element u.e. 8071
852 a 862 – Documentació en planta i metre a metre del tram exhumat del mur u.e. 8002
865- Detall porta u.e. 8073 al mur u.e. 8002
866- 867- Vista general de la porta u.e. 8073 i l'element u.e. 8071 al fons
868 a 870 i 872 a 887- Documentació en planta i metre a metre del tram exhumat del mur u.e. 8002.
896- Element u.e. 8068 vist en planta

897-898- Element u.e. 8071 vist en planta
899- Mur u.e. 8169
900- Detall mur u.e. 8169
901- Mur u.e. 8078
902- (1,2 i 3) Murs u.e. 8080 i u.e. 8082
902(4)- Vista del sector excavat
903- Mur u.e. 8125
904- Fossa sèptica o dipòsit u.e. 8084 vist en planta
905- 906- Vista del interior del dipòsit u.e. 8084
957(13)- Detall mur u.e. 8142 i claveguera u.e. 8121 durant el procés de neteja manual
959- 960- 961- Vista general àmbit 10
962- Mur u.e. 8169
963- 964-965- Vista general àmbit 9
966- Mur u.e. 8076 vist en planta
967- Detall mur u.e. 8076
968- 969- 970- Vista general àmbit 8
971- Mur u.e. 8165 vist en planta
972- Mur u.e. 8178
973- 974- 975- Vista general àmbit 7
976- Mur u.e. 8078
977- 978- 979- Vista general àmbit 6
980- Murs u.e. 8161 i u.e. 8163 amortitzats per l'element u.e. 8176
981-982-983- Vista general àmbit 5
984- Murs u.e. 8155 i u.e. 8157 a l'àmbit 5
986-987-988- Vista general àmbit 4
989- Vista general àmbit 3
990- Vista general àmbit 2
991- Detall claveguera u.e. 8133 a l'àmbit 2
992- Cantonada mur u.e. 8172 vist en planta
993- Vista general àmbit 1
994- Detall accés u.e. 8149
994(1)- Mur u.e. 8112
994(2) Vista general àmbits 1 al 4
994(3) Vista claveguera u.e. 8121 durant el procés d'excavació
994(4) La claveguera u.e. 8121 vista en planta
994(5)- Vista dels paviments moderns damunt mur u.e. 8142
994(6)- Vista mur u.e. 8119 i col·lector u.e. 8147
995- 996- 1028- Claveguera u.e. 8133
1029- Detall parets claveguera u.e. 8133
1030- Claveguera u.e. 8121 un cop netejada
1031- Claveguera u.e. 8133 un cop netejada
1048- El mur u.e. 8169 vist en alçat
1065- 1066- Interior dipòsit u.e. 8084
1069- Col·lector u.e. 8116
1071- Vista general àmbits 1, 2 i 3
1072- Tram u.e. 8121
1097-1098- Clavegueres u.e. 8133 i u.e. 8121
1099- Detall connexió clavegueres
1115- Paviment u.e. 8179 a l'àmbit 5

1116- Detall paviment u.e. 8179
1117- Paviment u.e. 8179 i mur u.e. 8161
1118- Mur u.e. 8153 a l'àmbit 5
1119- Mur u.e. 8153
1120- Mur u.e. 8153 vist en planta
1149 a 1159- Documentació en planta mur u.e. 8172 metre a metre
1160- Escales accés u.e. 8174
1161- Escales u.e. 8174 vist en planta
1162- Element u.e. 8129
1163- 1164- 1165- Tasques desmuntatge u.e. 8169
1223- Desmuntatge estructures
1228- Desmuntatge estructures
1232- Urbanització del sector
1371- Urbanització del sector
1373- Urbanització del sector
1375-1376- Prisma completat al sector
1573- Urbanització sector
1574- Sector urbanitzat a l'alçada dels àmbits 1, 2 i 3
1575-1645-1647- 1659- Voreres i nova alineació del carrer Montalegre

FOTOS AERIES

997 a 1148- Fotos generals i de detall

DESMUNTATGE ELEMENTS (19 ABRIL 2006)

1200 a 1220- Desmuntatge dels elements del tram 2 del Sector 8 fins cota afectació

CARRER MONTALEGRE SECTOR 8 TRAM 1 (PAS UNIVERSITAT)

1166- 1167- Marcatge del sector
1169-1170-1171-1172- Nou tram del mur u.e. 8002
1191- Murs u.e. 8182 i u.e. 8184
1192-1193- Vista en alçat del mur u.e. 8182
1194- Vista en alçat del mur u.e. 8182
1241-1242- Afectació del mur u.e. 8182
1267- Construcció d'un pou de serveis al sector
1268- 1269- Vista general del sector
1271-1272- Continuació de la rasa
1273-1274-1275- Canalització u.e. 8188 vista en planta
1276- 1277- Alçat de la canalització u.e. 8188
1278-1279- 1280- 1325- Afectació de la canalització u.e. 8188
1326-1327-1328- Urbanització del sector

ALÇATS MURS FAÇANA U.E. 8002, U.E. 8066 I U.E. 8172 (PAS UNIVERSITAT I TRAM 3)

1175 a 1190 - 1281 a 1308- Alçats murs metre a metre

CARRER MONTALEGRE SECTOR 8 TRAM 3 (CRUÏLLA CARRERS MONTALEGRE- VALLDONZELLA)

- 1377- Afectació estructures per realitzar el pou de serveis
- 1398- Claveguera u.e. 8190
- 1399- La claveguera u.e. 8190 vista en alçat
- 1400- Detall de les restes de la claveguera u.e. 8190
- 1430- 1431- Àrea del pou a excavar
- 1438- Mur u.e. 8197 vist en planta
- 1439- Mur u.e. 8195 vist en planta
- 1440- Mur u.e. 8195 vist en alçat
- 1441- Mur u.e. 8197 vist en alçat
- 1443-1444- Mur u.e. 8195 vist en planta un cop documentat
- 1445-1146- Vista en alçat del mur u.e. 8195
- 1447- Perspectiva dels murs u.e. 8195 i 8197
- 1448- Vista en planta del mur u.e. 8197
- 1149- perspectiva del mur u.e. 8197
- 1454- Encofrat de la canalització u.e. 8199
- 1486 a 1491- Afectació de les estructures
- 1492- Progressió de l'obra
- 1495 a 1500- El pou un cop afectades les estructures
- 1511- 1512- 1576- 1577- Vista en alçat de l'encofrat de la conducció u.e. 8199

CARRER MONTALEGRE SECTOR 8 TRAM 4

- 1933- Vista general sector
- 1943-1944-1945- Rebaix mecànic
- 1946- Serveis moderns
- 1947- Afectació asfalt carrer Montalegre
- 1950-1951- Perfil de l'asfalt i la preparació del carrer Montalegre
- 1957- Canalització moderna
- 2022- Canalitzacions i serveis moderns
- 2023- Perfil carrer
- 2024- Vista general sector
- 2035- 2036- Vista general final sector. Neteja manual estructures
- 2037- Mur u.e. 8205 i claveguera u.e. 8207. Vista des del Sud
- 2038- Mur u.e. 8205 i claveguera u.e. 8207. visa des del Nord
- 2039-2040- 2041-2042- Claveguera u.e. 8207
- 2043- Vista general i mur u.e. 8205
- 2044- Part final del sector
- 2045- 2046- 2047- Banqueta u.e. 8204
- 2048- Alçat banqueta u.e. 82054
- 2049-2050-2051-2052-2053-2054- Documentació mur u.e. 8205
- 2055-2056-2057- Claveguera u.e. 8207
- 2058- Alçat mur u.e. 8205
- 2059- Cantonada mur u.e. 8205

- 2060- Neteja sector
- 2061- 2062- Detall canalització u.e. 8219
- 2063- Paviment u.e. 8213
- 2064- 2065- Paviments u.e. 8211, u.e. 8213, u.e. 8215
- 2066- Tram excavat del mur u.e. 8205
- 2067- Cantonada del mur u.e. 8205
- 2068- Vista final del sector
- 2069- El mur u.e. 8205 i la claveguera u.e. 8207 al tram final
- 2070- Cantonada mur u.e. 8205
- 2071- Claveguera u.e. 8207
- 2072- General mur i claveguera
- 2073- Claveguera u.e. 8207 vista en alçat
- 2074- Mur u.e. 8205 i claveguera u.e. 8207 vist en alçat
- 2075- Perspectiva de les estructures
- 2076- Cantonada amb la claveguera u.e. 8207
- 2077- Detall paviment u.e. 8213
- 2078- Nivells de pavimentació
- 2079- Vista final sector
- 2080- Vista final sector amb la cantonada del mur de façana
- 2081- 2082- 2083- Perspectiva final

CARRER MONTALEGRE

SECTOR 9 RASA 2 TRAM 1

- 582- Vista general de la rasa a excavar
- 583- Inici del rebaix manual
- 584- La claveguera u.e. 9004 vista en planta
- 591- Vista del perfil estratigràfic de la rasa
- 593- Murs u.e. 9002 i u.e. 9006
- 594- El mur u.e. 9006 vist en alçat
- 595- Detall de l'alçat del mur u.e. 9006
- 596- Vista general de la rasa i dels murs u.e. 9002 i u.e. 9008
- 597- Claveguera u.e. 9010
- 598- Detall de la claveguera u.e. 9010
- 599- La claveguera u.e. 9010 vista en planta
- 600- Alçat de la claveguera u.e. 9010
- 604- Mur u.e. 9012 vist en planta
- 605- Perspectiva del mur u.e. 9012
- 606- Perspectiva des del Nord del mur u.e. 9012
- 607- Vista general de la rasa i el mur u.e. 9012
- 611- Alçat de la fossa o dipòsit u.e. 9014
- 612- Alçat de la fossa o dipòsit u.e. 9014
- 613- Detall fossa u.e. 9014
- 615- Vista fossa u.e. 9014
- 618- La fossa u.e. 9014 vista en planta
- 619- Mur u.e. 9017 vist en alçat
- 620- Detall fossa u.e. 9014 vista en planta
- 621- Fossa u.e. 9014 i mur u.e. 9002
- 622- 623- Tasques de l'obra a la rasa

- 625- Vista d'un tram del mur u.e. 9002 pendent de neteja manual
- 626- Claveguera u.e. 9049
- 627- 628- Vista del primer tram del mur u.e. 9002 un cop netejat
- 629- 630- 631- Alçats metre a metre del mur u.e. 9002
- 632- Mur u.e. 9019 vist en planta
- 633- Mur u.e. 9019 vist en alçat
- 634- Progrés simultani de l'obra a la rasa
- 636- Sanejament del sector un cop documentades les estructures
- 891- Mur u.e. 9051 vist en planta
- 892- El mur u.e. 9051 vist en alçat
- 1044- Vista de la rasa un cop finalitzada i amb els serveis

CARRER MONTALEGRE

SECTOR 9 RASA 2 TRAM 2

- 1816- Vista del segon tram de la rasa a realitzar
- 1817- Vista del tram a realitzar des del carrer Montalegre
- 1819- 1820- 1821-1822- Inici del rebaix mecànic
- 1823- ..Tram rebaixat
- 1824- ..1825- Mur u.e. 9025 vist en planta
- 1826- ..Mur u.e. 9025 vist en alçat
- 1827- ..1828- Mur u.e. 9025 vist en planta
- 1829- -Vista del perfil de la rasa un cop extret les lloses del carrer
- 1831- ..1832- Serveis moderns
- 1836- ..Sanejament manual de la rasa
- 1872- 1873- Progressió de la rasa al carrer dels Àngels
- 1874- ..Mur u.e. 9032 vist en alçat
- 1875- 1876- Mur u.e. 9032 vist en planta
- 1877- ..Vista general de la rasa i el mur u.e. 9032
- 1878- ..Detall del alçat del mur u.e. 9032
- 1879- 1880- Progressió de la rasa fent mina per sota el mur u.e. 9032
- 1883- ..Mur u.e. 9036 vist en alçat
- 1884- ..Mur u.e. 9036 vist en alçat
- 1885- 1886- Perspectiva del mur u.e. 9036
- 1887- ..Progressió de la rasa i el mur u.e. 9036
- 1888- ..Les canalitzacions encofrades u.e. 9039 i u.e. 9043
- 1889- ..La canalització encofrada u.e. 9039
- 1890- ..Vista en alçat de les estructures de la canalització
- 1891- 1892- la canalització encofrada u.e. 9043
- 1893- ..Perspectiva de les estructures de les canalitzacions
- 1894- ..Vista de les estructures u.e. 9039 i u.e. 9040 en alçat
- 1895-1896- 1897- Les dues canalitzacions vistes en planta
- 1898-1899- Procés d'afectació de les canalitzacions
- 1900- Vista de la estructura de maons (u.e. 9040) del col·lector
- 1901- ..Detall de la canalització ceràmica u.e. 9041
- 1902- ..La canalització ceràmica u.e. 9045
- 1903-1904- 1905- Forat de la canalització ceràmica u.e. 9045
- 1908- ..Les estructures un cop afectades
- 1909-1910- 1911- Detall de les canalitzacions ceràmiques

1919 a 1927- Vista dels forats de les dues canalitzacions ceràmiques u.e. 9041 i u.e. 9045
1928- Claveguera moderna
1929- Vista final de la rasa
1930- Vista final en alçat de la rasa
2025- 2026- Dipòsit modern ubicat al final de la rasa

CARRER MONTALEGRE SECTOR 9 RASA VORERA

1935-1936- Afectació de les lloses del paviment del carrer amb mitjans mecànics.
1937- Aixecament mecànic del paviment i la preparació de formigó
1940- Rebaix del sector

CARRER MONTALEGRE SECTOR 8 FORAT PALMERA

1963-1964-1965- Paviment u.e. 8023
2029- 2030- El paviment u.e. 8023 i la preparació u.e. 8024
2031- Estrat u.e. 8069. Final sondeig

Torres i Amat Sector 2



DSC00976 u.e. 2024



DSC00977 clav 2030, dipòsit
u.e. 2026 i mur u.e. 2032



DSC00980 Mur u.e. 2014 i
clav u.e. 2016



DSC00981 Clav 2011



PIC00926 Murs u.e. 2003
u.e. 2005 u.e. 2007 i clav...



PIC00929 Vista general
sector excavat

Torres i Amat Sector 3



PIC00318 Pav u.e. 3005 i
mur u.e. 3003



PIC00319 Vista en alçat Mur
u.e. 3003 i pav u.e. 3005

Torres i Amat Sector 5



PIC00312 Vista general Sector



PIC00327 Vista general i murs u.e. 5006 u.e. 5012 i...



PIC00331 clav 5009



PIC00355 clav u.e. 5009



PIC00358 Clav u.e. 5018



PIC00363 Clav 5020 a mur u.e. 5006



PIC00366 Vista general dipòsits



PIC00437 Dipòsit u.e. 5022



PIC00442 Vista general dipòsits i murs



PIC00445 Detall parament mur u.e. 5012

Torres i Amat Sector 6 Tram 1



PIC00438 Rabaix mecànic del Sector



PIC00502 Vista general estructures



PIC00528 Clavegueres a l'àmbit 2



PIC00534 u.e. 6003



PIC00538 Àmbit 1



PIC00540 Vista general àmbit 1



PIC00545 Detall paviments àmbit 2



PIC00546 Vista general àmbit 2



PIC00555 Vista general estructures

Torres i Amat Sector 6 Tram 2




PIC01839 Vista general sector



PIC01846 Vista general estructures



PIC01849 Mur u.e. 6038



PIC01850 Clav u.e. 6046



PIC01852 Pavs u.e. 6039 i u.e. 6041 i mur u.e. 6038



PIC01855 Baixant u.e. 6048 a mur u.e. 6038



PIC01856 Detall baixant u.e. 6048

Torres i Amat Sector 7



PIC00491 Vista general tram inicial



PIC00525 Claveguera u.e. 7004



PIC00527 clavs u.e. 7004 i u.e. 7006 i mur u.e. 7007



PIC00775 Pav u.e. 7010, mur u.e. 7012



PIC00779 clav u.e. 7014



PIC00781 clav u.e. 7014 i u.e. 7020



PIC00786 La rasa realitzada

Montalegre Sector 8 Tram 1



PIC00641 Fossa u.e. 8010



PIC00645 Murs u.e. 8002
u.e. 8004



PIC00650 Mur u.e. 8002 i
Espai 1



PIC00663 u.e. 8092, u.e.
8096, u.e. 8100, mur u.e....



PIC00670 Vista general
espai exterior



PIC00682 Detall u.e. 8021 i
pav u.e. 8023



PIC00687 General Espai 1



PIC00688 General Espai 4



PIC00894 General Espai 2



PIC00895 Mur u.e. 8040



PIC00938 Dipòsit u.e. 8060 i
canal u.e. 8059



PIC00957(1) Fossa sèptica
u.e. 8010



PIC01037 Espai 6 Dipòsit
u.e. 8057



PIC01239 El sector
urbanitzat

C/ Montalegre Sector 8 Pas Universitat



PIC01169 Mur u.e. 8002



PIC01191 u.e. 8182 u.e.
8184



PIC01194 Alçat clav u.e.
8188



PIC01273 u.e. 8188

Montalegre Sector 8 Tram 2



PIC00997 Àmbits 1 a 4



PIC00998 Àmbits 2 a 5



PIC01002 Àmbits 3 a 5



PIC01003 Àmbits 4 a 6



PIC01004 Àmbits 4 i 5



PIC01005 Àmbits 5 i 6



PIC01007 Àmbits 6 i 7



PIC01011 Àmbits 7 i 8



PIC01016 Àmbit 9



PIC01021 Àmbit 10



PIC01023 Vista general

Sector 8 Tram 3 Cruïlla Montalegre-Valldonzella



PIC01399 Clav u.e. 8190



PIC01400 Clav u.e. 8190



PIC01440 Alçat Mur u.e.
8195



PIC01443 Mur u.e. 8195



PIC01447 Vista general



PIC01448 Mur u.e. 8197



PIC01511 Clav u.e. 8199

Montalegre Sector 8 Tram 4



PIC02022 Vista general



PIC02024 Vista general



PIC02036 Vista general



PIC02037 Mur u.e. 8205 i
clav u.e. 8207



PIC02038 Mur u.e. 8205



PIC02040 Clav u.e. 8207



PIC02062 u.e. 8219



PIC02064 Paviments



PIC02066 Mur u.e. 8205



PIC02068 Vista general
estructures



PIC02076 Clav 8207



PIC02083 Vista general final

Montalegre Sector 9 Tram 1



PIC00582 Vista del sector



PIC00584 Clav 9004



PIC00595 Detall mur 9006



PIC00599 clav 9010



PIC00604 Mur 9012




PIC00613 Fossa 9014



PIC00619 Mur 9017



PIC00626 Clav 9049



PIC00633 Mur 9019



PIC00891 Mur 9051

Montalegre Sector 9 Tram 2



PIC01816 Vista inicial sector



PIC01824 u.e. 9025



PIC01875 u.e. 9032



PIC01884 u.e. 9036



PIC01896 Col-lector u.e. 9039 i u.e. 9043



PIC01902 Tub u.e. 9045



PIC01919 Tubs 9045 i 9041



PIC01920 Tubs 9045 i 9041

Montalegre-Valldonzella Sector 4



02)PIC01579 Inici sector



11)PIC01642 Col·lector u.e. 4004



PIC01861 Mur u.e. 4008



PIC01864 Mur u.e. 4008



PIC01869 Fossa sèptica u.e. 4013



PIC01870 Fossa sèptica u.e. 4013



PIC01959 Murs u.e. 4022 i u.e. 4024



PIC01962 Alçat mur u.e. 4024



PIC01976 Mur fossa sèptica u.e. 4029



PIC01982 Fossa sèptica u.e. 4029



PIC01987 Pavs u.e. 4038 i u.e. 4039 Mur u.e. 4036 i...



PIC01993 Mur u.e. 4045



PIC02002 Alçat mur u.e. 4045



PIC02006 Mur u.e. 4050



PIC02014 Mur u.e. 4055



PIC02032 Mur u.e. 4061



PIC02034 Sector finalitzat

Torres i Amat Sector 10



PIC01195 Vista del Sector a excavar



PIC01221 Cendres u.e. 10003



PIC01245 Excavació rasa



PIC01253 procés d'excavació



PIC01255 Clavs u.e. 10005 i u.e. 10013, pav 10021, mu...



PIC01261 Pav u.e. 10021 i mur u.e. 10018



PIC01263 pav u.e. 10025, envà u.e. 10024 i pilar u.e....



PIC01266 Les estructures des del Nord



PIC01315 Detall envà u.e. 10024, pilar u.e. 10026 i p...



PIC01340 envà u.e. 10036



PIC01341 Detall pavs 10029 i 10040



PIC01342 L'àmbit del safareig un cop excavat



PIC01343 Àmbit safareig un cop excavat



PIC01345 àmbit del safareig un cop excavat



PIC01351 Vista graó accés al safareig



PIC01356 El safareig en alçat des del Nord



PIC01358 Vista general des del Nord



PIC01364 Detall columna



PIC01366 Mur u.e. 10018



PIC01419 Desmuntatge safareig



PIC01424 elements u.e. 10043 i u.e. 10045



PIC01466 Mur u.e. 10048



PIC01476 Mur u.e. 10048



PIC01482 Mur u.e. 10048 i fonament u.e. 10049 vist e...



PIC01493 Final de la rasa

**MEMÒRIA DE LA INTERVENCIÓ
ARQUEOLÒGICA ALS CARRERS MONTALEGRE,
VALLDONZELLA, PLAÇA DELS ÀNGELS I
TORRES I AMAT DE BARCELONA
Codi: 011/06**

6 febrer a 28 de juliol de 2006

**Promotor de l'obra:
FOMENT DE CIUTAT VELLA, S.A.**



Realització:



**Direcció tècnica:
Júlia MIQUEL I LÓPEZ
Arqueòloga**

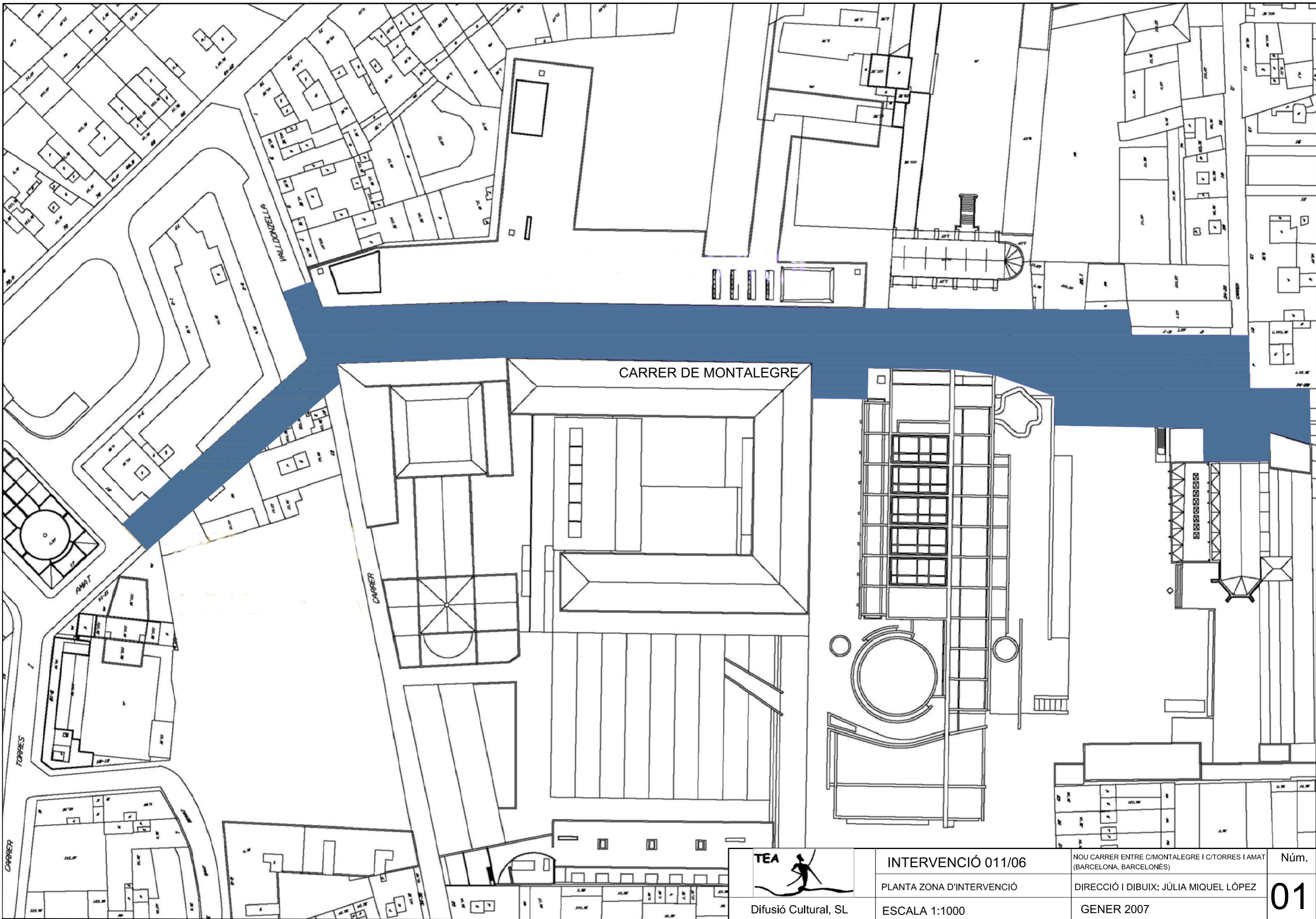
**VOLUM III
Barcelona, FEBRER DE 2007**

ANNEX 3

PLANIMETRIA

PLANIMETRIA

- 1.- Planta zona d'intervenció. A-3 Escala 1:1000
- 2.- Planta Sectors excavats. A-1. Escala 1:500
- 3.- Planta Rasa 1 Tram 1, Sectors 2, 3, 4, 6 Tram 1 i 7. A-. Escala 1:100
- 4.- Planta Rasa 1 Tram 2, Sectors 5 i 10. A-2. E: 1:100
- 5.- Planta Sector 6 Tram 2 i Sector 8 Tram 3 Cruïlla Montalegre- Valldonzella. A-2. Escala 1:50.
- 6.- Planta Sector 8 Tram 1, Tram 4 i Pas Universitat. A-1. Escala 1:100
- 7.- Planta Sector 8 Tram 2. A-1. Escala 1:100
- 8.- Planta detall Sector 8 Tram 2. Àmbits 1 al 7. A-1. Escala 1:100
- 9.- Planta detall Sector 8 Tram 1. Espais. A-1. Escala 1:50.
- 10.- Planta Sector 10 Àmbit safareig. A-3. Escala 1:50
- 11.- Planta Sector 9 Trams 1 i 2. A-1. Escala 1:100
- 12.- Rasa 1 Tram 2. Alçat murs u.e. 1068 i u.e. 1071. A-3. Escala 1:50
- 13.- Sector 8 Tram 2. Secció Nord- Sud. A-1. Escala 1:100
- 14.- Sector 5. Secció Est- Oest. A-3. Escala 1:20



Difusió Cultural, SL

INTERVENCIÓ 011/06

PLANTA ZONA D'INTERVENCIÓ

ESCALA 1:1000

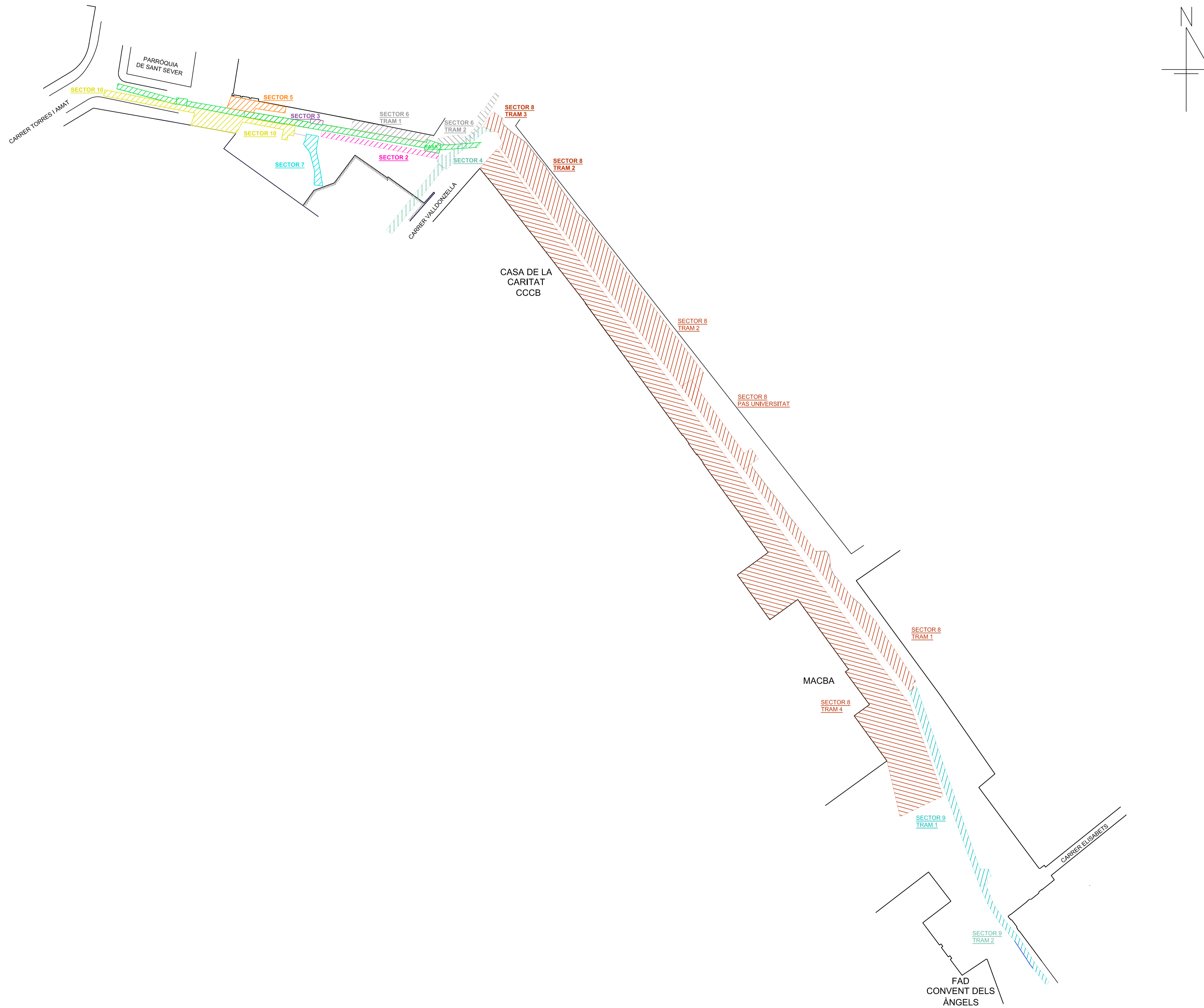
NOU CARRER ENTRE C/MONTALEGRE I C/TORRES I AMAT
(BARCELONA, BARCELONÈS)

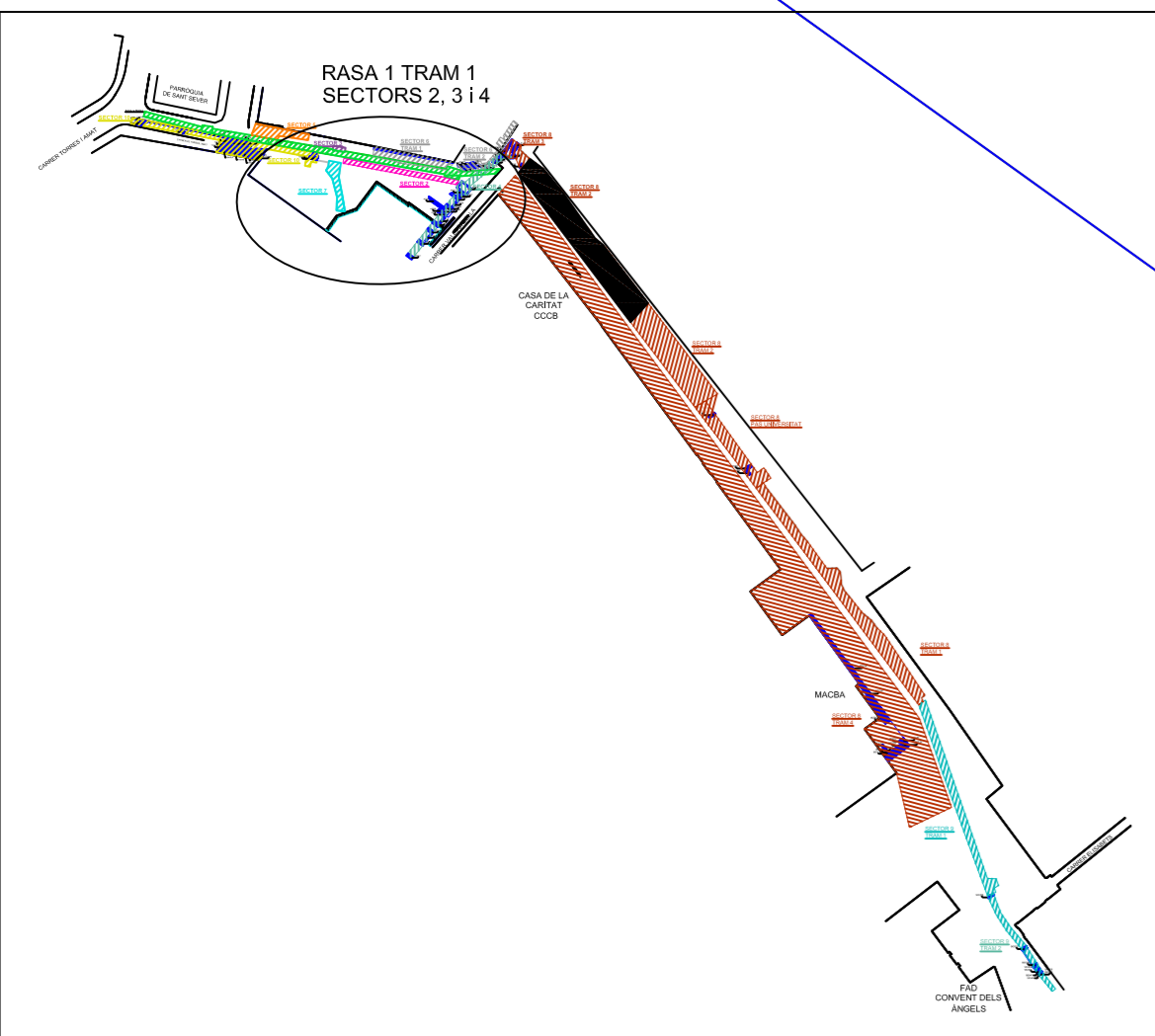
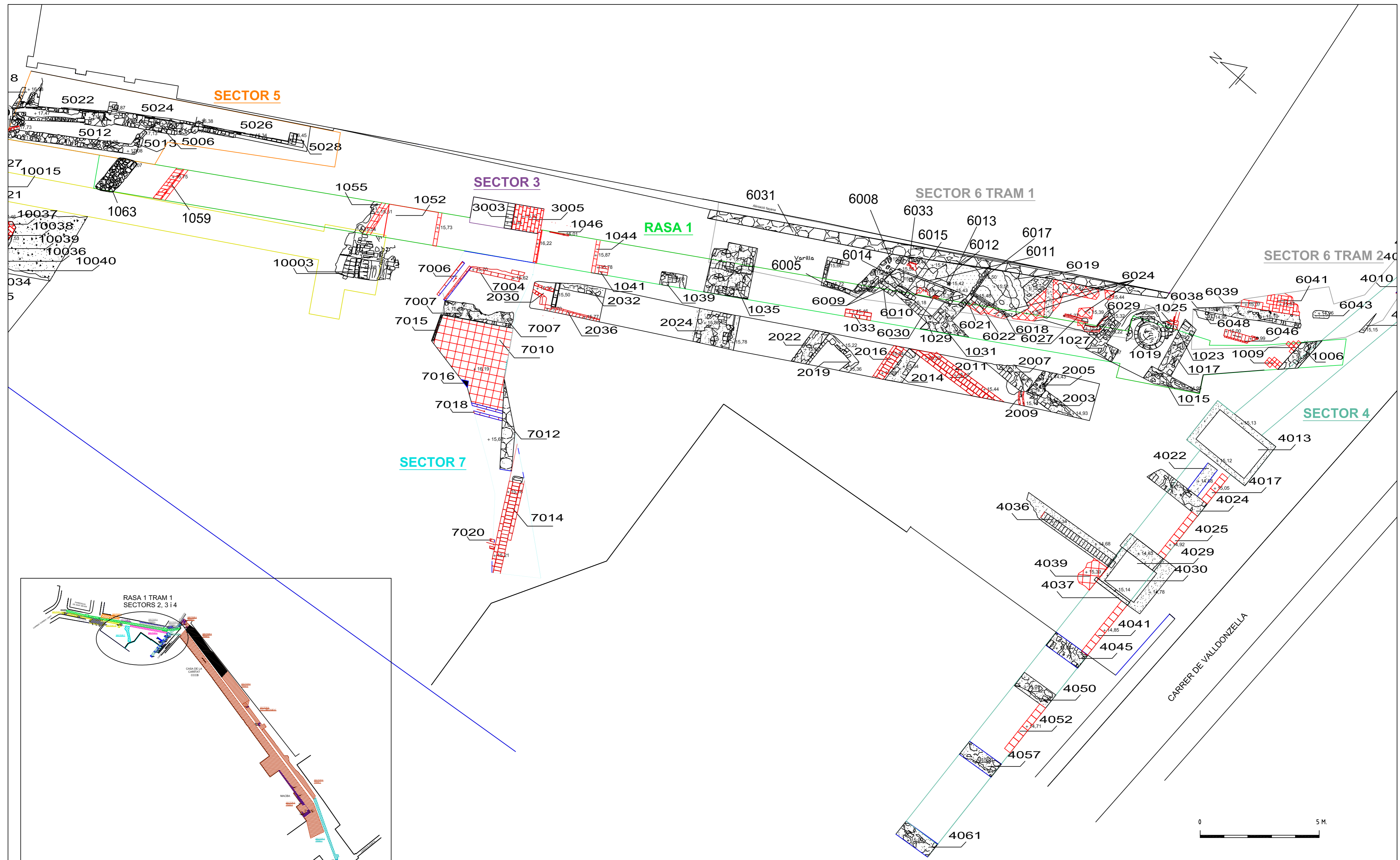
DIRECCIÓ I DIBUIX: JÚLIA MIQUEL LÓPEZ


GENER 2007

Núm.

01



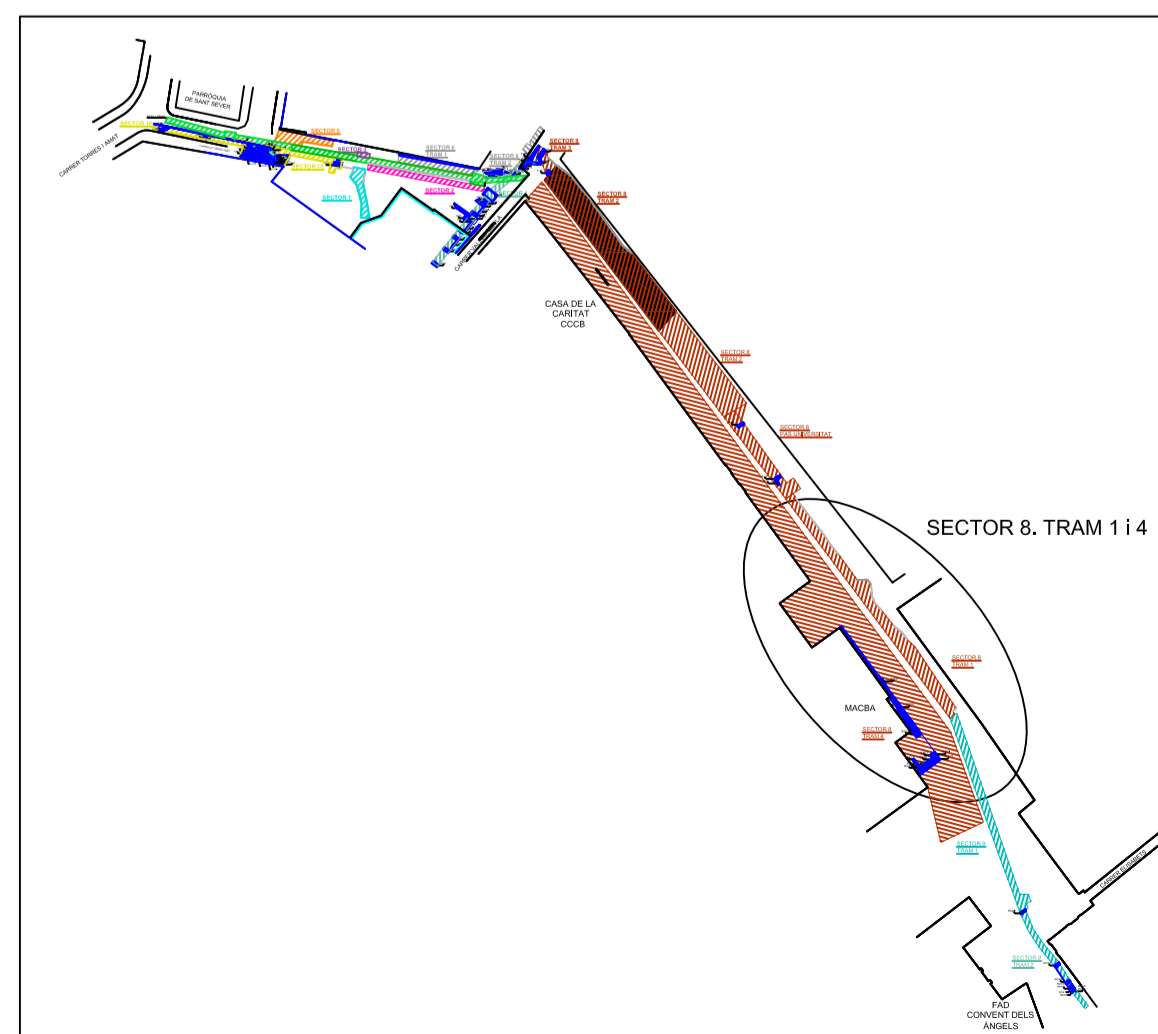
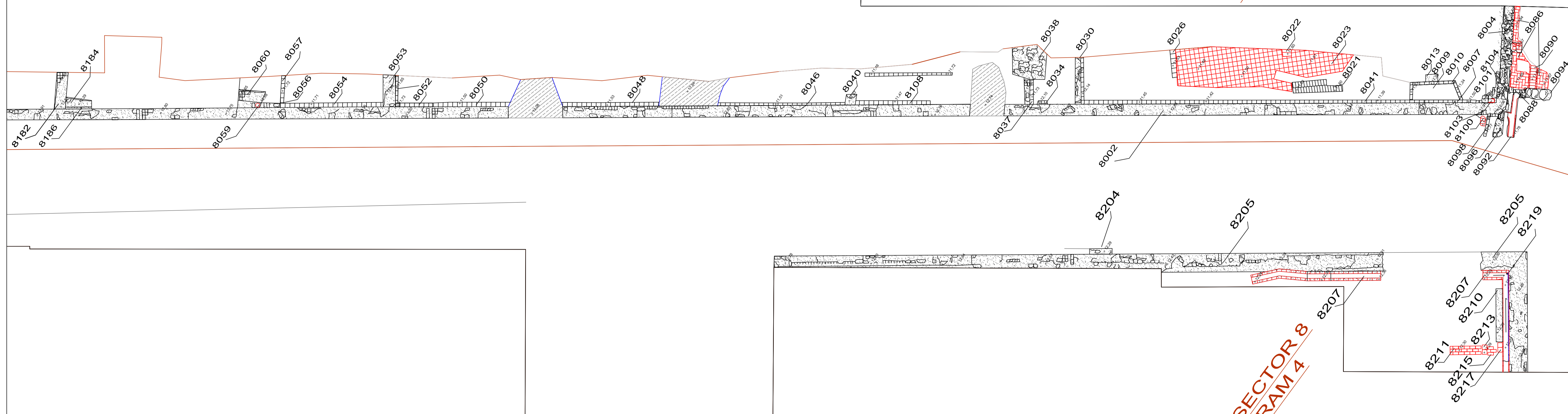



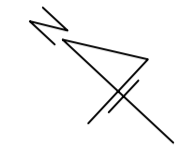
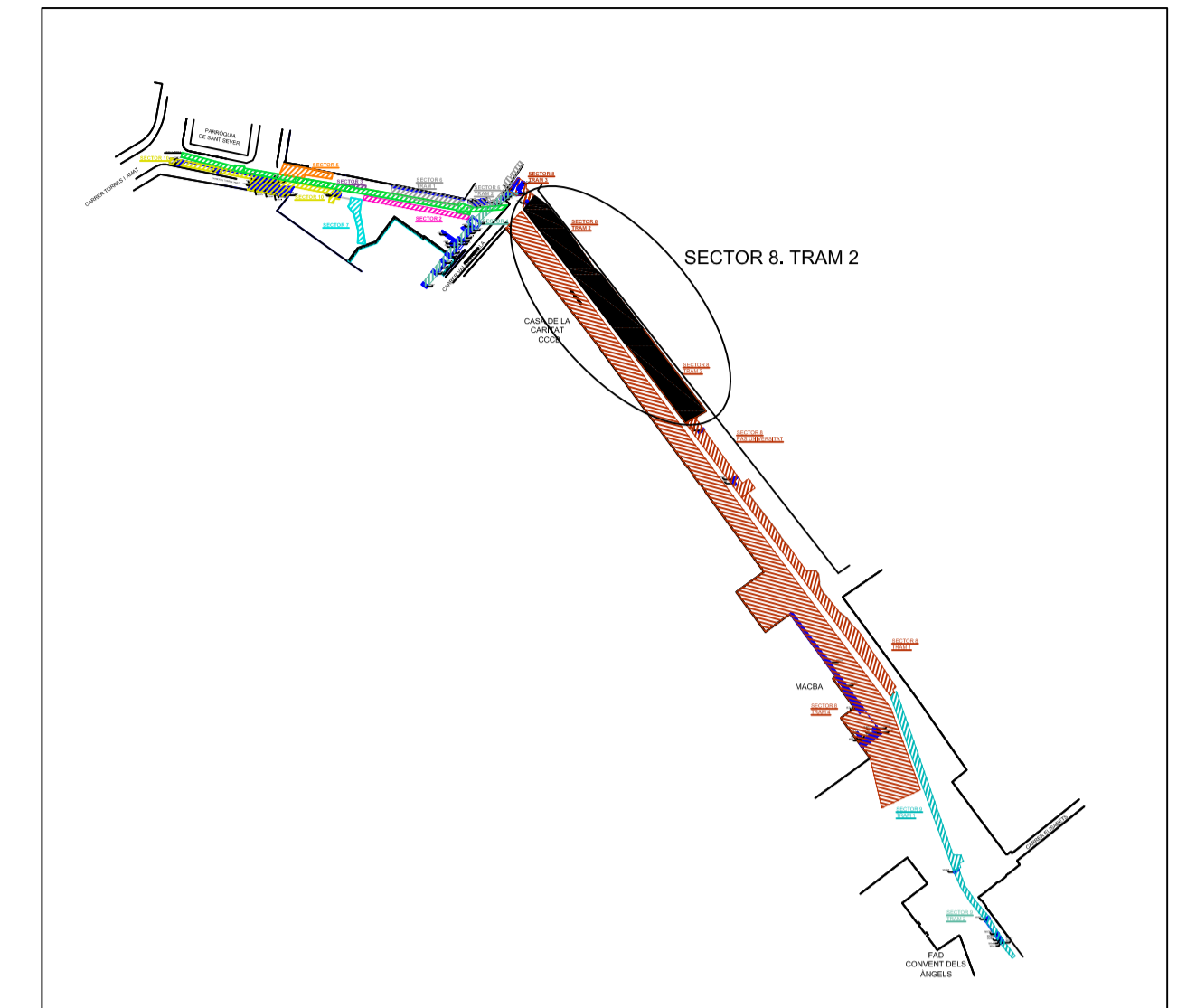
| | | | |
|---|---|--|-----------|
|  Difusió Cultural, SL | INTERVENCIÓ 011/06 | NOU CARRER ENTRE C/MONTELEGRE I C/TORRES I AMAT (BARCELONA, BARCELONÈS) | Núm. |
| | PLANTA RASA 1 TRAM 1, SECTOR 2, SECTOR 3, SECTOR 4, SECTOR 6 TRAM 1, SECTOR 7 | DIRECCIÓ I DIBUIX: JÚLIA MIQUEL LÓPEZ DIBUIX I DIGITALITZACIÓ: CONSUELO FORÉS | 03 |
| ESCALA 1:100 | | GENER 2007 | |

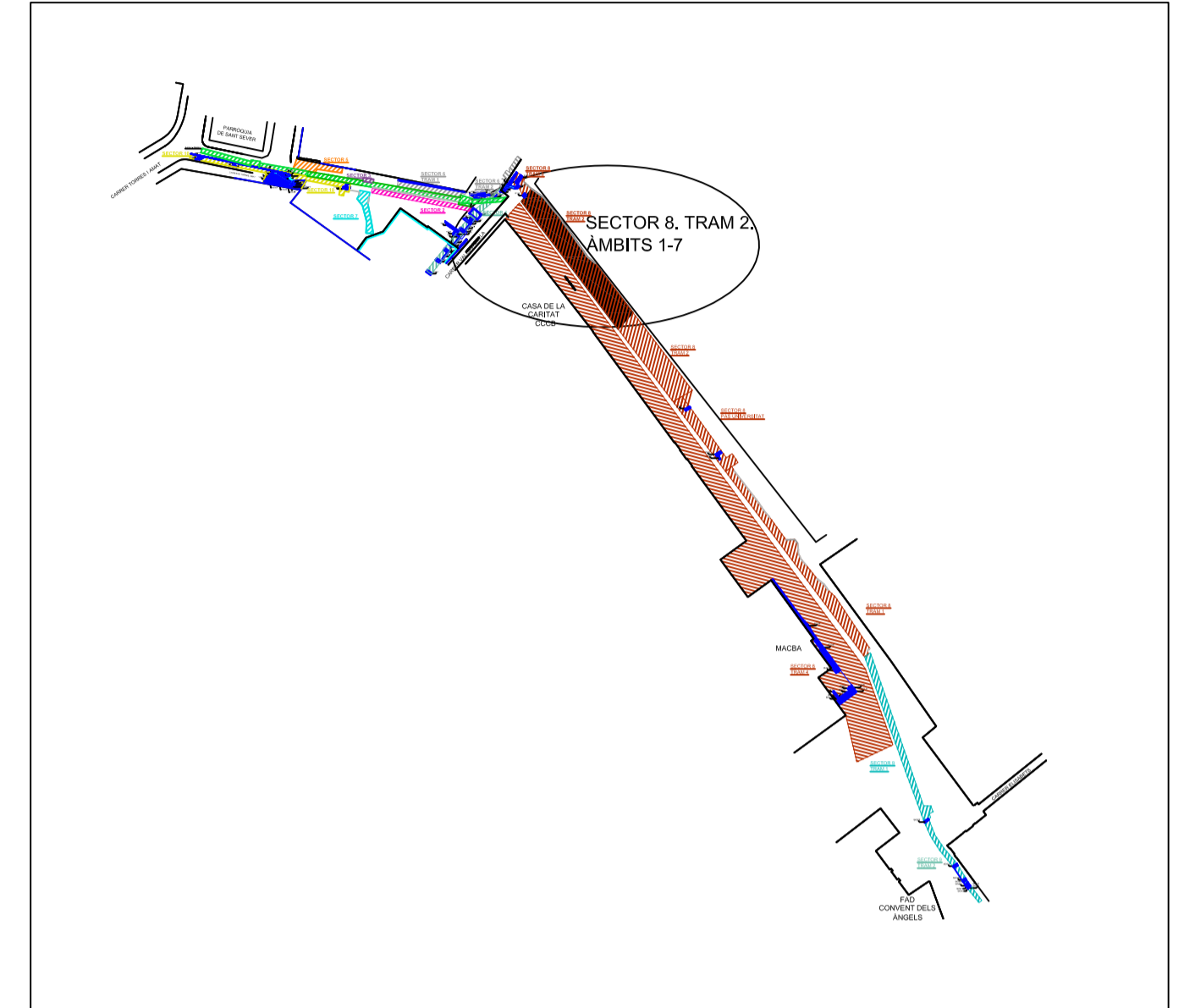
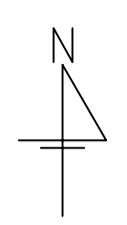
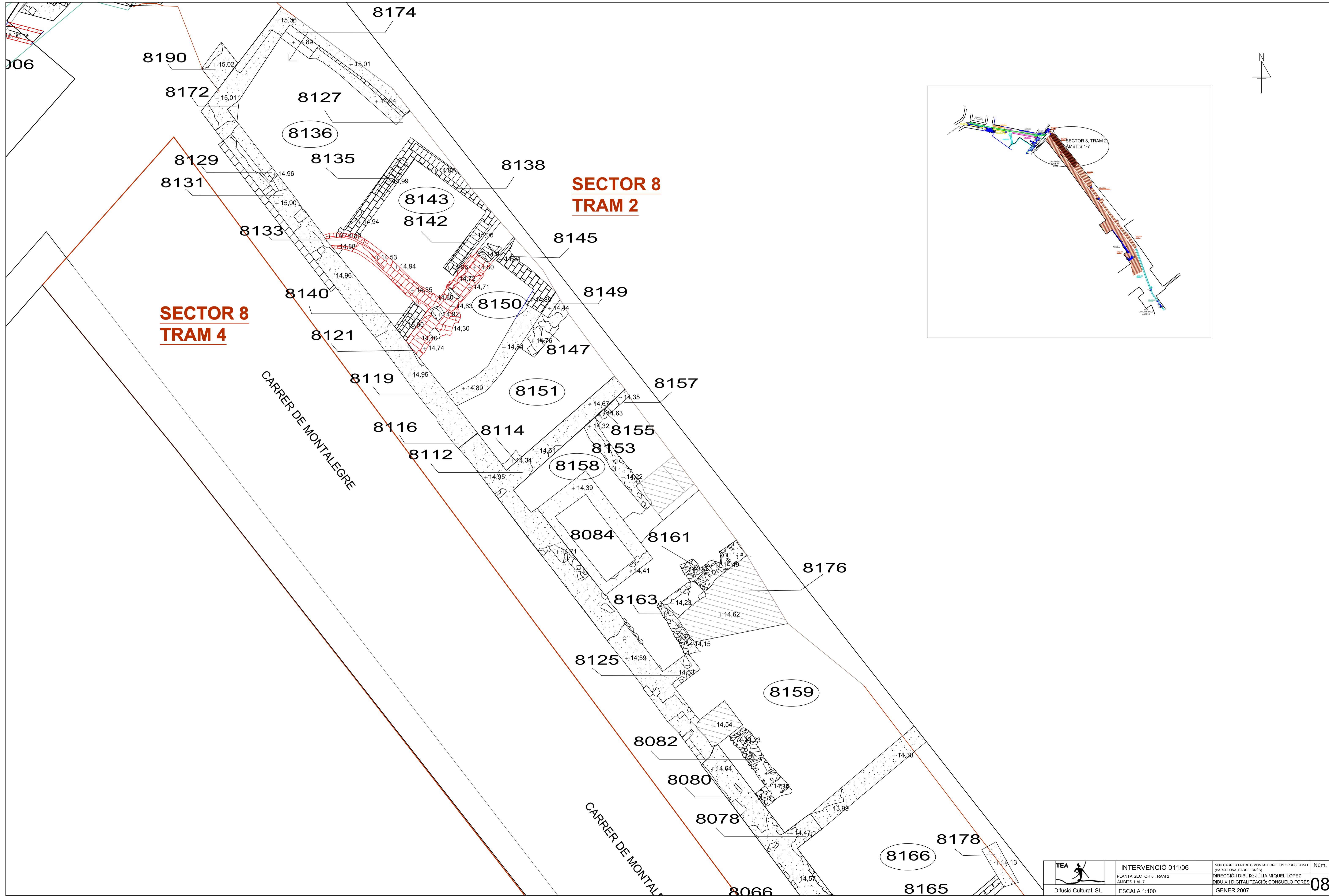
SECTOR 8
PAS
UNIVERSITAT

SECTOR 8
TRAM 1

SECTOR 8
TRAM 4








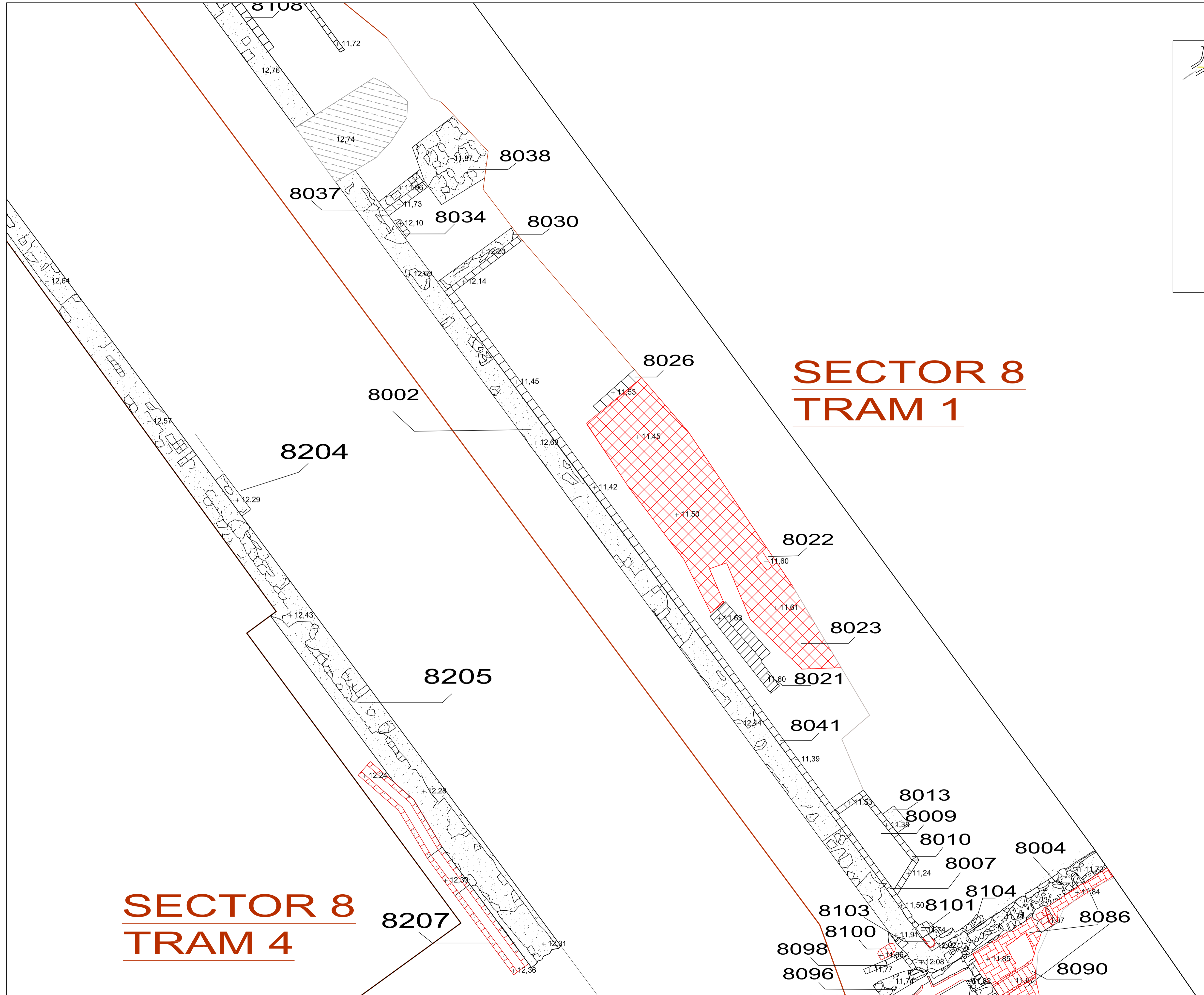


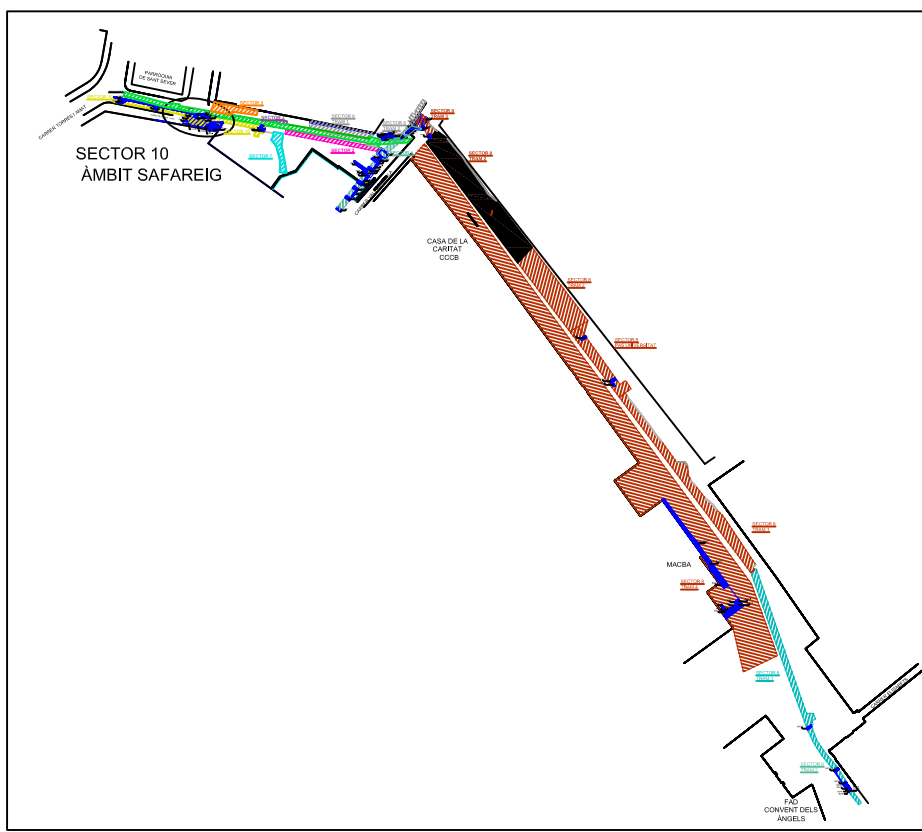
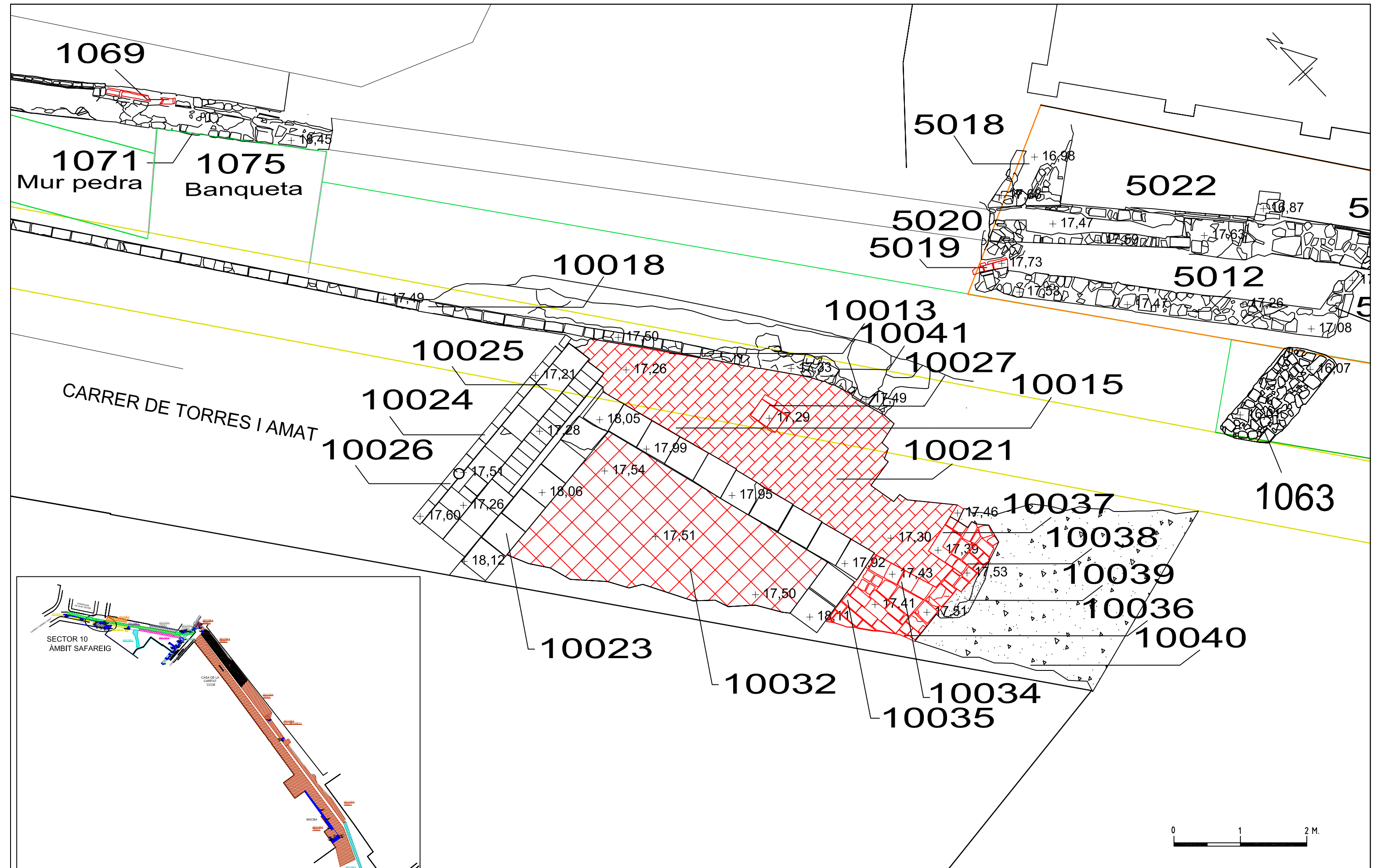
SECTOR 8 TRAM 1


SECTOR 8 TRAM 4

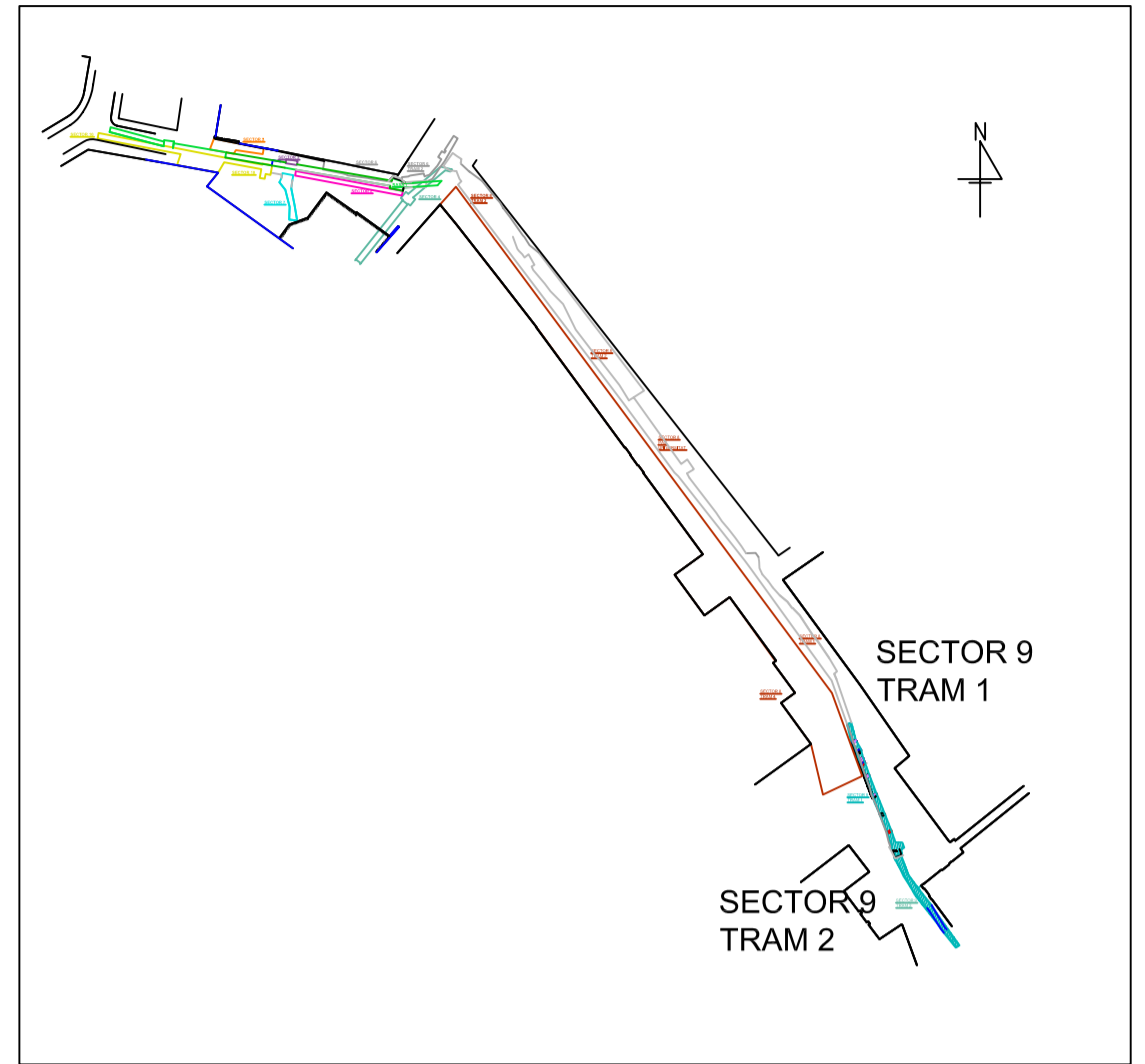


| | | | |
|---|--------------------------------------|--|------|
|  Difusió Cultural, SL | INTERVENCIÓ 011/06 | NOU CARRER ENTRE CANÇANTALEGRE I C/TORRES I AMAT (BARCELONA, BARCELONES) | Núm. |
| | PLANTA DETALL ESPAIS SECTOR 8 TRAM 1 | DIRECCIÓ I DIBUIX: JÚLIA MIQUEL LÓPEZ | 09 |
| | ESCALA 1:50 | DIBUIX I DIGITALITZACIÓ: CONSUELO FORÉS | |
| | | GENER 2007 | |



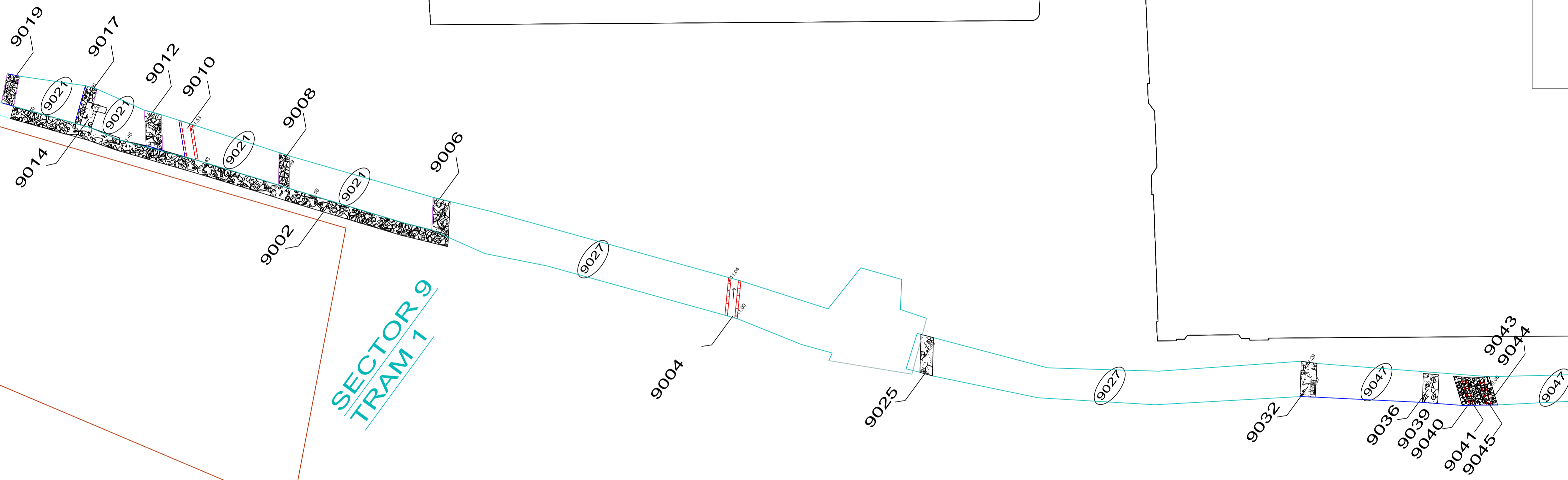


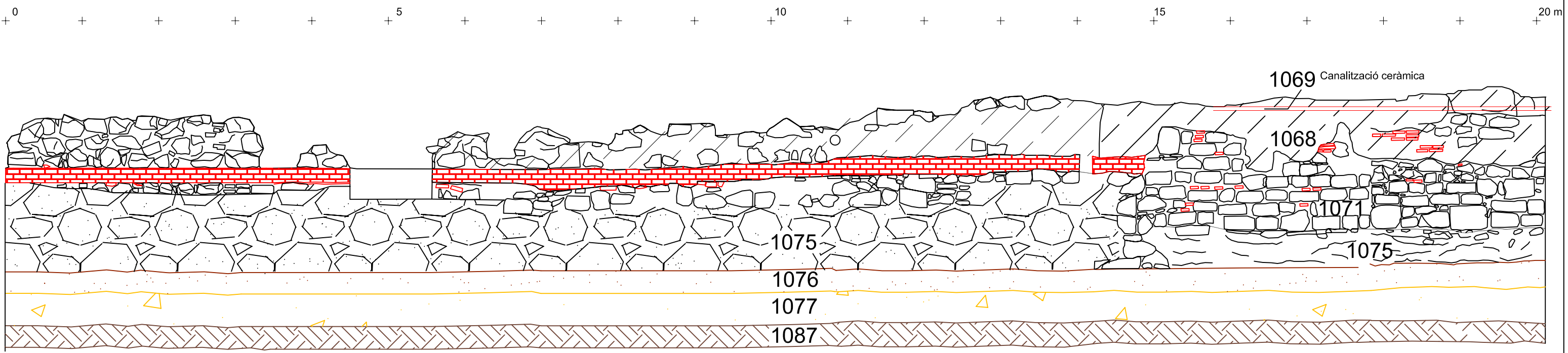
| | | | |
|---|--|--|-----------|
|  Difusió Cultural, SL | INTERVENCIÓ 011/06 SECTOR 10 PLANTA ÀMBIT SAFAREIG | NOU CARRER ENTRE C/MONTALEGRE I C/TORRES I AMAT (BARCELONA, BARCELONÈS) | Núm. |
| | ESCALA 1:50 | DIRECCIÓ I DIBUIX: JÚLIA MIQUEL LÓPEZ DIBUIX I DIGITALITZACIÓ: CONSUELO FORÈS | 10 |
| | | GENER 2007 | |




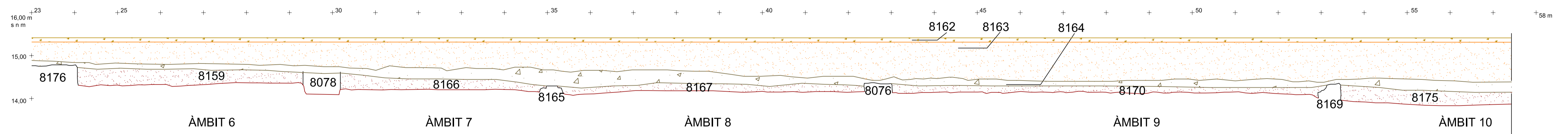
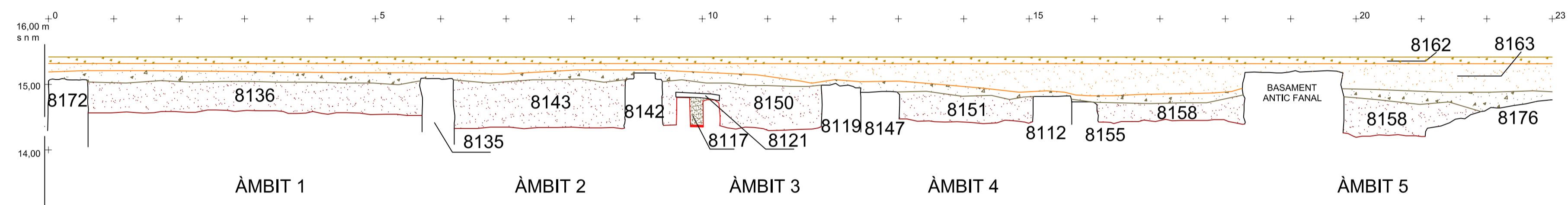
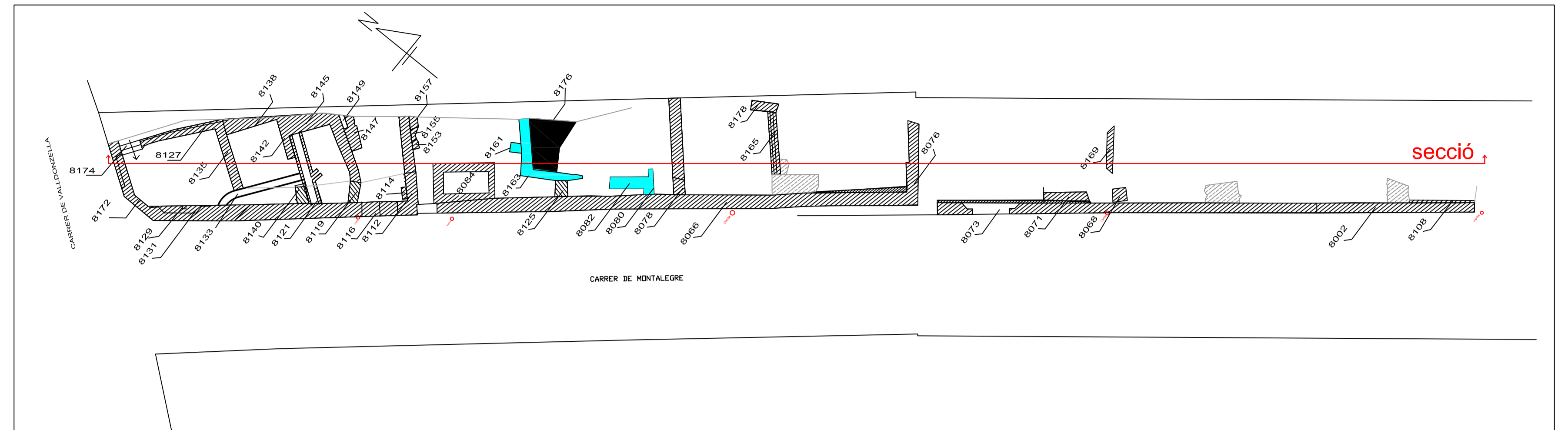
SECTOR 9
TRAM 1

SECTOR 9
TRAM 2



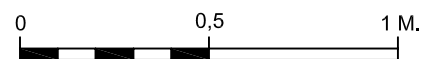
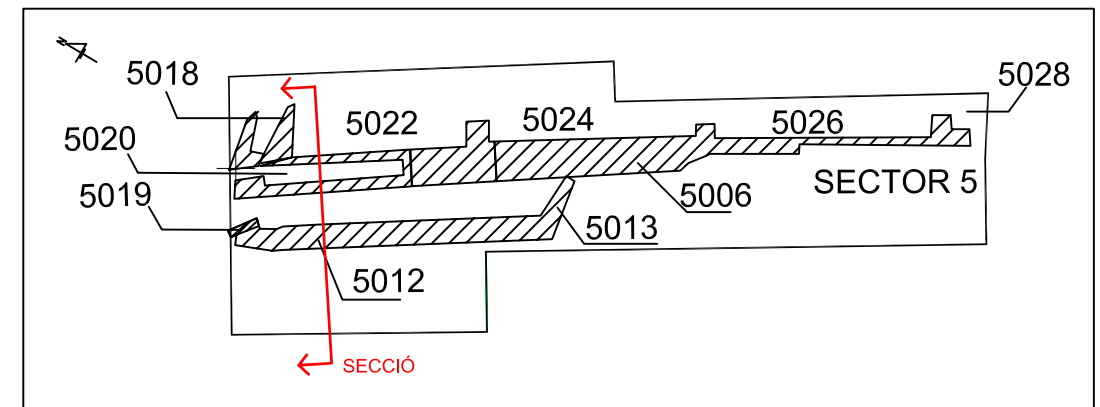
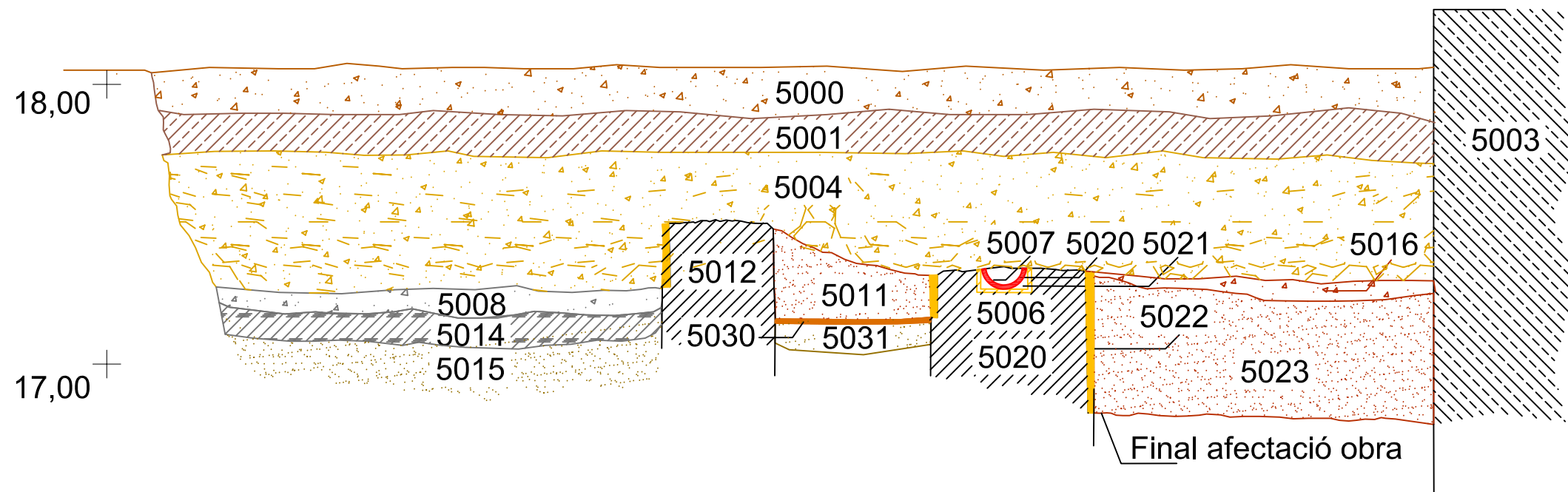



| | | | |
|---|--|--|-----------|
|  Difusió Cultural, SL | INTERVENCIÓ 011/06 | NOU CARRER ENTRE C/MONTALEGRE I C/TORRES I AMAT (BARCELONA, BARCELONÉS) | Núm. |
| | RASA 1 TRAM 2 ALÇAT MURS U.E. 1068 I U.E. 1071 ESCALA 1:50 | DIRECCIÓ I DIBUIX: JÚLIA MIQUEL LÓPEZ DIBUIX I DIGITALITZACIÓ: CONSUELO FORÈS GENER 2007 | 12 |



19,00⁺
m s n m

+1 +2 +3 +4 +5 m



| | | | |
|---|---|--|------------|
|  Difusió Cultural, SL | INTERVENCIÓ 011/06 CARRER TORRES I AMAT-SECTOR 5 SECCIÓ EST-OEST | NOU CARRER ENTRE TORRES I AMAT I MONTALEGRE (BARCELONA, BARCELONÈS) | Núm. |
| | ESCALA 1:20 | DIRECCIÓ I DIBUIX: JÚLIA MIQUEL LÓPEZ | GENER 2007 |

ANNEX 4

FITXES DE MATERIAL SIGNIFICATIU

NOU CARRER ENTRE C/TORRES AMAT I C/ MONTALEGRE

Fitxa de ceràmica significativa

| Identificació del jaciment | SIGNATURA | Tipologia | Nº U.A. | Nº U.E. | Nº PEÇA |
|---|------------------------|---------------|---------------------------|---------|---------|
| C/Torres Amat C/Montalegre | 011/06 | Colador | | 1032 | 18 |
| DIPÒSIT | CLASSE CERÀMICA | FORMA | Nº FOTO | DIBUIX | |
| Zona Franca | Comuna oxidada vidrada | Perfil sencer | | | |
| DESCRIPCIÓ | | | | | Ø VORA |
| Perfil sencer d'un colador. La pasta es acurada i de cuita oxidant amb vidrat de regalims exterior de color marró i l'interior groc amb algun regalim verd clar. | | | | | 28 cm |
| | | | | | Ø PEU |
| | | | | | 10,3 cm |
| | | | | | ALÇADA |
| | | | | | 7,6 cm |
| OBSERVACIONS/FOTO | | | | | |
|  Foto: Toni Juárez | | | | | |
| BIBLIOGRAFIA / CRONOLOGIA | | | | | |
| No s'ha trobat bibliografia específica on hi consti aquest recipient, ja que no es tracta de producció baix medieval, sinó més aviat producció moderna. MIQUEL, Júlia (2001) Memòria de la intervenció arqueològica realitzada a l'Hort del Rector, 1999-2000 (Sant Boi de Llobregat) | | | | | |
| PARAL·LELS | | | | | |
| S'han trobat peces similars en intervencions realitzades a Barcelona i entorns, com Sant Boi de Llobregat | | | | | |
| CRITERIS DE DATACIÓ / CONTEXT ESTRATIGRÀFIC | | | | | |
| Aquesta peça s'ha trobat al farciment de la claveguera u.e. 1033 la qual fou datada a mitjans segle XIX | | | | | |
| DATA: 14-02-07 | | | RESPONSABLE: Júlia MIQUEL | | |

NOU CARRER ENTRE C/TORRES AMAT I C/ MONTALEGRE

Fitxa de ceràmica significativa

| | | | | | |
|--|------------------------|---------------|----------------------------------|---------------|---------------|
| Identificació del jaciment | SIGNATURA | Tipologia | Nº U.A. | Nº U.E. | Nº PEÇA |
| C/Torres Amat C/Montalegre | 011/06 | Servidora | | 1062 | 1 |
| DIPÒSIT | CLASSE CERÀMICA | FORMA | Nº FOTO | DIBUIX | |
| Zona Franca | Vidrada blanca i blava | Vora i carena | | | |
| DESCRIPCIÓ | | | | | Ø VORA |
| Vora i carena d'una servidora de ceràmica blanca i blava de Barcelona amb la vora decorada amb l'orla de la corbata, ja que recorda una xalina, o corbata, utilitzada al segle XIX | | | | | Ø PEU |
| | | | | | ALÇADA |
| | | | | | |
| OBSERVACIONS/FOTO | | | | | |
|  <p style="text-align: right;">Foto: Toni Juárez</p> | | | | | |
| BIBLIOGRAFIA / CRONOLOGIA | | | | | |
| TELESE COMPTE, A (1991) La vaixel·la blava catalana de 1570 a 1670 (Veure les làmines 126 a 130) | | | | | |
| PARAL·LELS | | | | | |
| La cronologia ve precisada per la troballa en diversos jaciments d'aquest motiu d'orla i es situa entorn 1620-1670 | | | | | |
| CRITERIS DE DATACIÓ / CONTEXT ESTRATIGRÀFIC | | | | | |
| L'estrat on va aparèixer aquest fragment correspon a un reompliment de terres realitzat modernament, circumstància que fa que el fragment no serveixi com a "fòssil- director" | | | | | |
| DATA: 14-02-07 | | | RESPONSABLE: Júlia MIQUEL | | |


NOU CARRER ENTRE C/TORRES AMAT I C/ MONTALEGRE

Fitxa de ceràmica significativa

| Identificació del jaciment | SIGNATURA | Tipologia | Nº U.A. | Nº U.E. | Nº PEÇA |
|--|------------------------|--------------|---------------------------|---------|---------|
| C/Torres Amat C/Montalegre | 011/06 | Plat | | 8016 | 10 |
| DIPÒSIT | CLASSE CERÀMICA | FORMA | Nº FOTO | DIBUIX | |
| Zona Franca | Comuna oxidada vidrada | Peça sencera | | | |
| DESCRIPCIÓ | | | | | Ø VORA |
| Perfil sencer d'un plat fondo de mida petita. La pasta es acurada i de cuita oxidant amb vidrat de regalims exterior i interior marró. Presenta decoració amb trepa color groc i marcant cercles concèntrics | | | | | 20 cm |
| | | | | | Ø PEU |
| | | | | | 4,6 cm |
| | | | | | ALÇADA |
| | | | | | 5,2 cm |
| OBSERVACIONS/FOTO | | | | | |
|  <p style="text-align: right;">Foto: Toni Juárez</p> | | | | | |
| BIBLIOGRAFIA / CRONOLOGIA | | | | | |
| La producció de ceràmica comuna vidrada està molt extesa per Catalunya a partir de finals del segle XVIII, centrant entorn el segle XIX la cronologia d'aquesta peça | | | | | |
| PARAL·LELS | | | | | |
| Aquesta mostra de terrisseria popular s'ha trobat en diversos jaciments arreu de Catalunya | | | | | |
| CRITERIS DE DATACIÓ / CONTEXT ESTRATIGRÀFIC | | | | | |
| L'estrat on es trobà aquest fragment correspon a l'amortització de la fossa sèptica u.e. 8009 | | | | | |
| DATA: 14-02-07 | | | RESPONSABLE: Júlia MIQUEL | | |


NOU CARRER ENTRE C/TORRES AMAT I C/ MONTALEGRE

Fitxa de ceràmica significativa

| Identificació del jaciment | SIGNATURA | Tipologia | Nº U.A. | Nº U.E. | Nº PEÇA | |
|---|------------------------|---------------|---------------------------|---------|---------------|--|
| C/Torres Amat C/Montalegre | 011/06 | Càntir | | 8016 | 25 | |
| DIPÒSIT | CLASSE CERÀMICA | FORMA | Nº FOTO | DIBUIX | | |
| Zona Franca | Comuna oxidada vidrada | Vora i carena | | | | |
| DESCRIPCIÓ | | | | | Ø VORA | |
| Vora i part de la carena d'un possible càntir. Conserva només l'arrencament d'una nansa. La pasta es acurada i de cuita oxidant amb vidrat interior i exterior color marró fosc i l'exterior presenta decoració amb trepa de color groc, dibuixant sanefes a l'entorn de la peça i una seqüència de raïms, i a la vora, de llavi exvasat la decoració es de dues línies que emmarquen una alineació de punts. | | | | | Ø PEU | |
| | | | | | ALÇADA | |
| | | | | | 26 cm | |
| OBSERVACIONS/FOTO | | | | | | |
|  <p style="text-align: right;">Foto: Toni Juárez</p> | | | | | | |
| BIBLIOGRAFIA / CRONOLOGIA | | | | | | |
| La producció de ceràmica comuna vidrada està molt extesa per Catalunya a partir de finals del segle XVIII, centrant entorn el segle XIX la cronologia d'aquesta peça | | | | | | |
| PARAL·LELS | | | | | | |
| Aquesta mostra de terrisseria popular s'ha trobat en diversos jaciments arreu de Catalunya | | | | | | |
| CRITERIS DE DATACIÓ / CONTEXT ESTRATIGRÀFIC | | | | | | |
| L'estrat on es trobà aquest fragment correspon a l'amortització de la fossa sèptica u.e. 8009 | | | | | | |
| DATA: 14-02-07 | | | RESPONSABLE: Júlia MIQUEL | | | |

NOU CARRER ENTRE C/TORRES AMAT I C/ MONTALEGRE

Fitxa de ceràmica significativa


| Identificació del jaciment | SIGNATURA | Tipologia | Nº U.A. | Nº U.E. | Nº PEÇA |
|---|------------------------|---------------|---------------------------|---------|---------|
| C/Torres Amat C/Montalegre | 011/06 | Plat | | 8016 | 35 |
| DIPÒSIT | CLASSE CERÀMICA | FORMA | Nº FOTO | DIBUIX | |
| Zona Franca | Vidrada blanca i blava | Fons i carena | | | |
| DESCRIPCIÓ | | | | | Ø VORA |
| Plat petit de ceràmica vidrada blanca i blava catalana amb decoració d'orles diverses. Es conserva el fons i part de la carena | | | | | 20,2 cm |
| | | | | | Ø PEU |
| | | | | | 11,1 cm |
| | | | | | ALÇADA |
| | | | | | 3,2 cm |
| OBSERVACIONS/FOTO | | | | | |
|  | | | | | |
| Foto: Toni Juárez | | | | | |
| BIBLIOGRAFIA / CRONOLOGIA | | | | | |
| TELESE COMPTE, A (1991) La vaixel·la blava catalana de 1570 a 1670 | | | | | |
| PARAL·LELS | | | | | |
| Aquest tipus de decoració ha aparegut a diversos jaciments arreu de Catalunya | | | | | |
| CRITERIS DE DATACIÓ / CONTEXT ESTRATIGRÀFIC | | | | | |
| L'estrat on es trobà aquest fragment correspon a l'amortització de la fossa sèptica u.e. 8009 format per terra i fragments ceràmics que abarquen una cronologia des del segle XVII al segle XIX, quan es formà l'estrat | | | | | |
| DATA: 14-02-07 | | | RESPONSABLE: Júlia MIQUEL | | |

NOU CARRER ENTRE C/TORRES AMAT I C/ MONTALEGRE

Fitxa de ceràmica significativa

| Identificació del jaciment | SIGNATURA | Tipologia | Nº U.A. | Nº U.E. | Nº PEÇA |
|---|------------------------|---------------------|---------------------------|---------|---------|
| C/Torres Amat C/Montalegre | 011/06 | Figura antropomorfa | | 8032 | 14 |
| DIPÒSIT | CLASSE CERÀMICA | FORMA | Nº FOTO | DIBUIX | |
| Zona Franca | Vidrada blanca i blava | | | | |
| DESCRIPCIÓ | | | | | Ø VORA |
| Figura antropomorfa procedent d'una pica domèstica per guardar aigua beneïda. Conserva la part superior de forma triangular es troba representat un angelet o querubí amb una orla decorativa a cada banda en color blau sobre fons blanc | | | | | Ø PEU |
| | | | | | |
| | | | | | ALÇADA |
| OBSERVACIONS/FOTO | | | | | |
|  <p style="text-align: center;">U.E. 8032-14</p> <p style="text-align: right;">Foto: Toni Juárez</p> | | | | | |
| BIBLIOGRAFIA / CRONOLOGIA | | | | | |
| SEMPERE, Emili (1985) La terrissa catalana (tipologia i terminologia) Aquesta peça per les seves característiques pot ser datada a finals del segle XVII | | | | | |
| PARAL·LELS | | | | | |
| Peces com aquesta es troben exposades al Museu de l'Enrajolada a Martorell | | | | | |
| CRITERIS DE DATACIÓ / CONTEXT ESTRATIGRÀFIC | | | | | |
| Aquest fragment va aparèixer sota el paviment de l'espai 1 del Sector 8 (Tram 1) juntament amb d'altres peces i tres peus de terrisser | | | | | |
| DATA: 14-02-07 | | | RESPONSABLE: Júlia MIQUEL | | |

NOU CARRER ENTRE C/TORRES AMAT I C/ MONTALEGRE**Fitxa de ceràmica significativa**

| Identificació del jaciment | SIGNATURA | Tipologia | Nº U.A. | Nº U.E. | Nº PEÇA |
|---|---------------------------|-----------|---------------------------|---------|---------|
| C/Torres Amat C/Montalegre | 011/06 | Plat | | 8159 | 33 |
| DIPÒSIT | CLASSE CERÀMICA | FORMA | Nº FOTO | DIBUIX | |
| Zona Franca | Vidrada blanca i manganès | Vora | | | |
| DESCRIPCIÓ | | | | | Ø VORA |
| Vora d'un plat de ceràmica vidrada blanca i manganès amb decoració en manganès de sanefes i cercles concèntrics. El fragment es molt petit i el seu estat de conservació és força precari i dificulta la identificació de l'orla decorativa | | | | | Ø PEU |
| | | | | | ALÇADA |
| | | | | | |
| OBSERVACIONS/FOTO | | | | | |
|  <p style="text-align: right;">Foto: Toni Juárez</p> | | | | | |
| BIBLIOGRAFIA / CRONOLOGIA | | | | | |
| AMIGÓ I ALTRES (1987) <i>El Bullidor, jaciment medieval</i> , GONZALEZ MILÀ, Enric (2000) <i>La ceràmica baixmedieval decorada en verd i manganès a Catalunya. Un estat de la qüestió</i> | | | | | |
| PARAL·LELS | | | | | |
| Plats de verd i manganès han aparegut a diversos jaciment arreu de Catalunya | | | | | |
| CRITERIS DE DATACIÓ / CONTEXT ESTRATIGRÀFIC | | | | | |
| El fragment pot ser datat al segle XIV, de tota manera el context estratigràfic on es trobà no és anterior a finals del segle XVIII | | | | | |
| DATA: 14-02-07 | | | RESPONSABLE: Júlia MIQUEL | | |

NOU CARRER ENTRE C/TORRES AMAT I C/ MONTALEGRE


Fitxa de ceràmica significativa

| Identificació del jaciment | SIGNATURA | Tipologia | Nº U.A. | Nº U.E. | Nº PEÇA |
|---|-------------------|---------------|---------------------------|---------|---------|
| C/Torres Amat C/Montalegre | 011/06 | Plat | | 8166 | 7 |
| DIPÒSIT | CLASSE CERÀMICA | FORMA | Nº FOTO | DIBUIX | |
| Zona Franca | Vidrada policroma | Perfil sencer | | | |
| DESCRIPCIÓ | | | | | Ø VORA |
| Perfil sencer d'un plat petit de ceràmica vidrada policroma interior i amb regalims exteriors. Com a decoració presenta pinzellades aleatòries marró i verd sobre fons groc | | | | | 18 cm |
| | | | | | Ø PEU |
| | | | | | 5,1 cm |
| | | | | | ALÇADA |
| | | | | | 3,9 cm |
| OBSERVACIONS/FOTO | | | | | |
|  | | | | | |
| Foto: Toni Juárez | | | | | |
| BIBLIOGRAFIA / CRONOLOGIA | | | | | |
| Aquesta peça, de policromia senzilla pot datar-se a finals del segle XVIII i/o inicis del segle XIX | | | | | |
| PARAL-LELS | | | | | |
| Aquest tipus de peça s'ha trobat a diversos jaciments arreu de Catalunya, ja que formen part de la terrisseria popular | | | | | |
| CRITERIS DE DATACIÓ / CONTEXT ESTRATIGRÀFIC | | | | | |
| El fragment pot ser datat a finals segle XVIII o segle XIX que correspon amb la formació de l'estrat on fou trobat | | | | | |
| DATA: 14-02-07 | | | RESPONSABLE: Júlia MIQUEL | | |


NOU CARRER ENTRE C/TORRES AMAT I C/ MONTALEGRE**Fitxa de ceràmica significativa**

| Identificació del jaciment | SIGNATURA | Tipologia | Nº U.A. | Nº U.E. | Nº PEÇA |
|---|-----------------|---------------|---------------------------|---------|---------|
| C/Torres Amat C/Montalegre | 011/06 | Rentamans | | 8177 | 19 |
| DIPÒSIT | CLASSE CERÀMICA | FORMA | Nº FOTO | DIBUIX | |
| Zona Franca | Pisa polícroma | Fons i carena | | | |
| DESCRIPCIÓ | | | | | Ø VORA |
| Fons i carena, amb aproximació a la vora d'un petit rentamans de pisa policroma, possiblement una peça de fireta. La pasta es acurada i la decoració consisteix en fulles vegetals formant branques de color blau i cercles concèntrics de color taronja, verd i groc, sobre fons blanc | | | | | Ø PEU |
| | | | | | 4,7 cm |
| | | | | | ALÇADA |
| | | | | | 8,8 cm |
| OBSERVACIONS/FOTO | | | | | |
|  | | | | | |
| Foto: Toni Juárez | | | | | |
| BIBLIOGRAFIA / CRONOLOGIA | | | | | |
| La peça pot datar-se a finals del segle XVIII i/o inicis del segle XIX | | | | | |
| PARAL·LELS | | | | | |
| Les peces de fireta que imiten les formes grans d'ús quotidià estan documentades en diversos jaciments arreu de Catalunya | | | | | |
| CRITERIS DE DATACIÓ / CONTEXT ESTRATIGRÀFIC | | | | | |
| Aquest fragment va aparèixer en desmuntar un dipòsit (u.e. 8060) que recullia aigües pluvials i pot datar-se com de finals segle XVIII- segle XIX | | | | | |
| DATA: 14-02-07 | | | RESPONSABLE: Júlia MIQUEL | | |

NOU CARRER ENTRE C/TORRES AMAT I C/ MONTALEGRE**Fitxa de ceràmica significativa**

| Identificació del jaciment | SIGNATURA | Tipologia | Nº U.A. | Nº U.E. | Nº PEÇA |
|---|-------------------------|---|---------------------------|-------------------|---------|
| C/Torres Amat C/Montalegre | 011/06 | Rentamans | | 8177 | 20 |
| DIPÒSIT | CLASSE CERÀMICA | FORMA | Nº FOTO | DIBUIX | |
| Zona Franca | Comuna oxidada vidriada | Peça sencera | | | |
| DESCRIPCIÓ | | | | | Ø VORA |
| Peça sencera d'un rentamans o aiguamans. Té 26 cm d'alçada i un diàmetre d'embocadura de 14,8 cm. Conserva només l'arrencament d'una nansa. La pasta es acurada i de cuita oxidant amb vidrat interior i exterior color marró La peça fou feta a torn ràpid, ja que el petit fragment presenta les línies deixades al tornejar. No presenta cap tractament posterior decoratiu, només el simple allisat o polit de la superfície abans de coure. La vora conservada es una forma oberta i arrodonida amb el llavi també arrodonit | | | | | Ø PEU |
| | | | | | ALÇADA |
| | | | | | |
| OBSERVACIONS/FOTO | | | | | |
|  | |  | | Foto: Toni Juárez | |
| BIBLIOGRAFIA / CRONOLOGIA | | | | | |
| BASSEGODA NONELL, Juan (1983) La ceramica popular en la arquitectura gòtica | | | | | |
| PARAL·LELS | | | | | |
| Aquest tipus de peça ha aparegut als carcanyols de les voltes d'alguns edificis, com també a diversos jaciments arreu de Catalunya | | | | | |
| CRITERIS DE DATACIÓ / CONTEXT ESTRATIGRÀFIC | | | | | |
| Aquest fragment va aparèixer en desmuntar un dipòsit (u.e. 8060) que recollia aigües pluvials. Per la seva tipologia i context estratigràfic pot datar-se al segle XVIII i/o inicis del segle XIX | | | | | |
| DATA: 14-02-07 | | | RESPONSABLE: Júlia MIQUEL | | |

NOU CARRER ENTRE C/TORRES AMAT I C/ MONTALEGRE**Fitxa de ceràmica significativa**

| Identificació del jaciment | SIGNATURA | Tipologia | Nº U.A. | Nº U.E. | Nº PEÇA |
|--|-----------------|--------------|---------------------------|---------|---------|
| C/Torres Amat C/Montalegre | 011/06 | Escudella | | 9001 | 2 |
| DIPÒSIT | CLASSE CERÀMICA | FORMA | Nº FOTO | DIBUIX | |
| Zona Franca | Vidrada blanca | Peça sencera | | | |
| DESCRIPCIÓ | | | | | Ø VORA |
| Peça sencera d'una escudella vidrada blanca realitzada a torn i amb absència de decoració | | | | | 13,5 cm |
| | | | | | Ø PEU |
| | | | | | 6 cm |
| | | | | | ALÇADA |
| | | | | | 5,2 cm |
| OBSERVACIONS/FOTO | | | | | |
|  Foto: Toni Juárez | | | | | |
| BIBLIOGRAFIA / CRONOLOGIA | | | | | |
| AA.VV (1994) Del rebost a la taula. Cuina i alimentació a la Barcelona gòtica | | | | | |
| PARAL·LELS | | | | | |
| Aquesta peça ha aparegut documentada a diversos jaciments arreu de Catalunya, com El Bullidor (Sant Just Desvern), Sant Boi de Llobregat i Barcelona | | | | | |
| CRITERIS DE DATACIÓ / CONTEXT ESTRATIGRÀFIC | | | | | |
| Aquesta peça va aparèixer a l'estrat d'amortització de les estructures que van aparèixer al Sector 9 i que corresponien a les antigues estructures de la Casa de la Misericòrdia | | | | | |
| DATA: 14-02-07 | | | RESPONSABLE: Júlia MIQUEL | | |

TEA



FITXA D'INVENTARI DE MATERIAL ARQUEOLÒGIC

Jaciment: Urbanització de nou carrer entre el C/Montalegre i C/Torres i Amat

Codi: 011/06

Sector: 1

U.E.: 1012

| Num. dif. | Num. frag. | Classificció | Definició | Forma | Tècnica | Pasta | Dec. Ext. | Dec. Int. | Ac. Ext. | Ac. Int. | Cronologia | Observacions | Rest | Foto | Dibuix |
|-----------|------------|--------------|-----------|-------|---------|-------|-----------|-----------|----------|----------|------------|------------------------------------|------|------|--------|
| 1 | 1 | 14003 | AN | CAT | TO | AO | PI | | VI | AL | | | | | |
| 2 | 1 | 14002 | NA | OLL | TO | AO | | | AL | AL | | | | | |
| 3 | 1 | 14002 | NA | GER | TO | AO | | | AL | AL | | | | | |
| 4 | 2 | 14003 | SF | PAT | TO | AO | | PI | AL | VI | | Regalims exteriors. Peces diverses | | | |

Jaciment: Urbanització de nou carrer entre el C/Montalegre i C/Torres i Amat

Codi: 011/06

Sector: 1

U.E.: 1032

| Num. dif. | Num. frag. | Classificció | Definició | Forma | Tècnica | Pasta | Dec. Ext. | Dec. Int. | Ac. Ext. | Ac. Int. | Cronologia | Observacions | Rest | Foto | Dibuix |
|-----------|------------|--------------|-----------|-------|---------|-------|-----------|-----------|----------|----------|------------|----------------------------------|------|------|--------|
| 1 | 1 | 14105 | SF | PAT | TO | AO | PI | PI | VI | VI | XVII-XVIII | | | | |
| 2 | 1 | 14003 | FO | CAT | TO | AO | PI | PI | VI | VI | | | | | |
| 3 | 1 | 14002 | FO | CAT | TO | AO | | | AL | AL | | | | | |
| 4 | 2 | 14003 | FO | GET | TO | AO | PI | PI | VI | VI | | Peces diverses | | | |
| 5 | 1 | 14300 | PS | TAS | TO | AO | PI | PI | VI | VI | | | | | |
| 6 | 3 | 14003 | VO | PAT | TO | AO | PI | PI | VI | VI | | Regalims interiors | | | |
| 7 | 2 | 14003 | VO | PAT | TO | AO | OV | PI | VI | VI | | | | | |
| 8 | 1 | 14003 | VO | GER | TO | AO | PI | PI | VI | VI | | Amb sanefa negra | | | |
| 9 | 1 | 14003 | CR | OLL | TO | AO | PI | PI | VI | VI | | Aproximació fons | | | |
| 10 | 1 | 14003 | SF | FIN | TO | AO | PI | PI | VI | VI | | | | | |
| 11 | 1 | 14003 | FO | GET | TO | AO | | PI | AL | VI | | | | | |
| 12 | 1 | 14003 | VO | CSS | TO | AO | | PI | AL | VI | | Regalims exteriors. V + NA | | | |
| 13 | 1 | 14003 | VO | TUP | TO | AO | PI | PI | VI | VI | | V + NA. Decoració amb trepa | | | |
| 14 | 1 | 14003 | CR | TUP | TO | AO | | PI | AL | VI | | NA + CR. Regalims exteriors | | | |
| 15 | 1 | 14002 | SF | CAT | TO | AO | | | AL | AL | | Regalims exteriors | | | |
| 16 | 1 | 14003 | VO | OLL | TO | AO | | PI | AL | VI | | Exterior amb regalims | | | |
| 17 | 2 | 14003 | AN | FIN | TO | AO | PI | | VI | | | + 1 fragment nansa | | | |
| 18 | 1 | 14003 | PS | COL | TO | AO | PI | PI | VI | VI | XIX | Vidrat groc i regalims ext i int | | X | |

Jaciment: Urbanització de nou carrer entre el C/Montalegre i C/Torres i Amat

Codi: 011/06

Sector: 1

U.E.: 1042

| Num. dif. | Num. frag. | Classificció | Definició | Forma | Tècnica | Pasta | Dec. Ext. | Dec. Int. | Ac. Ext. | Ac. Int. | Cronologia | Observacions | Rest | Foto | Dibuix |
|-----------|------------|--------------|-----------|-------|---------|-------|-----------|-----------|----------|----------|------------|-------------------------------------|------|------|--------|
| 1 | 1 | 14002 | PS | GES | TO | AO | | | AL | AL | | Contaminada per sofre | | | |
| 2 | 1 | 14002 | FO | CAT | TO | AO | | | PC | AL | | Regalims | | | |
| 3 | 1 | 14301 | FO | TAS | TO | AO | PI | PI | VI | VI | | | | | |
| 4 | 1 | 14003 | VO | OLL | TO | AO | PI | PI | VI | VI | | | | | |
| 5 | 1 | 14003 | VO | OLL | TO | GO | | PI | PC | VI | | | | | |
| 6 | 1 | 14103 | VO | PAT | TO | AO | PI | PI | VI | VI | XVII | Esgrogeida pels productes químics | | | |
| 7 | 1 | 14003 | SF | CAT | TO | AO | PI | PI | VI | VI | | Exterior parcialment vidrat en verd | | | |

Jaciment: Urbanització de nou carrer entre el C/Montalegre i C/Torres i Amat

Codi: 011/06

Sector: 1

U.E.: 1043

| Num. dif. | Num. frag. | Classificció | Definició | Forma | Tècnica | Pasta | Dec. Ext. | Dec. Int. | Ac. Ext. | Ac. Int. | Cronologia | Observacions | Rest | Foto | Dibuix |
|-----------|------------|--------------|-----------|-------|---------|-------|-----------|-----------|----------|----------|------------|-------------------|------|------|--------|
| 1 | 1 | 14301 | SF | PAT | TO | AO | PI | PI | VI | VI | XIX | Decoració en blau | | | |
| 2 | 1 | 14102 | VO | PAT | TO | AO | | PI | AL | VI | XV | | | | |
| 3 | 1 | 14103 | FO | PAT | TO | AO | PI | PI | VI | VI | XVII | | | | |

Jaciment: Urbanització de nou carrer entre el C/Montalegre i C/Torres i Amat

Codi: 011/06

Sector: 1

U.E.: 1053

| Num. dif. | Num. frag. | Classificció | Definició | Forma | Tècnica | Pasta | Dec. Ext. | Dec. Int. | Ac. Ext. | Ac. Int. | Cronologia | Observacions | Rest | Foto | Dibuix |
|-----------|------------|--------------|-----------|-------|---------|-------|-----------|-----------|----------|----------|------------|---------------------------------------|------|------|--------|
| 1 | 6 | 14002 | FO | GRE | TO | AO | | | AL | AL | | Taques "Blanco España". + 6 VO + 4 SF | | | |
| 2 | 1 | 14003 | NA | CAT | TO | AO | PI | | VI | AL | | Verd | | | |
| 3 | 1 | 14003 | VO | GIB | TO | AO | PI | PI | VI | VI | | Verd clar | | | |
| 4 | 1 | 14003 | VO | GIB | TO | AO | | PI | AL | VI | | Regalims exteriors. Marró | | | |
| 5 | 1 | 14003 | CR | OLL | TO | AO | | PI | AL | VI | | Aproximació vora | | | |
| 6 | 1 | 14003 | CR | OLL | TO | AO | | PI | AL | VI | | Amb nansa. + 1 SF. Regalims exteriors | | | |
| 7 | 2 | 14002 | SF | CAT | TO | AO | | | AL | AL | | | | | |
| 8 | 1 | 14003 | SF | SEV | TO | AO | | PI | AL | VI | | Regalims exteriors. Aproximació vora | | | |
| 9 | 1 | 14003 | TAP | TO | AO | PI | | VI | | | | | | | |
| 10 | 2 | 50034 | | | | | | | | | XVIII | | | | |

Jaciment: Urbanització de nou carrer entre el C/Montalegre i C/Torres i Amat

Codi: 011/06

Sector: 1

U.E.: 1062

| Num. dif. | Num. frag. | Classificció | Definició | Forma | Tècnica | Pasta | Dec. Ext. | Dec. Int. | Ac. Ext. | Ac. Int. | Cronologia | Observacions | Rest | Foto | Dibuix |
|-----------|------------|--------------|-----------|-------|---------|-------|-----------|-----------|----------|----------|-------------|----------------------|------|------|--------|
| 1 | 1 | 14119 | VO | SEV | TO | AO | PI | PI | VI | VI | 2ª 1/2 XVII | Vora i carena | | X | |
| 2 | 1 | 14118 | VO | PAT | TO | AO | PI | PI | VI | VI | XVIII | | | | |
| 3 | 1 | 14114 | SF | PAT | TO | AO | PI | PI | VI | VI | 2ª 1/2 XVII | Aproximació vora | | | |
| 4 | 1 | 14306 | FO | PAT | TO | AO | PI | PI | VI | VI | XVIII | Blava catalana | | | |
| 5 | 1 | 14102 | SF | FIN | TO | AO | | PI | AL | VI | XV | | | | |
| 6 | 1 | 14300 | SF | FIN | TO | AO | | PI | AL | VI | XV | | | | |
| 7 | 2 | 14002 | CR | CAT | TO | AO | | | AL | AL | | + 1 informe | | | |
| 8 | 1 | 14003 | AG | PTA | TO | AO | PI | PI | VI | VI | | + 1 informe | | | |
| 9 | 1 | 14003 | SF | CAT | TO | AO | PI | PI | VI | VI | | Vidrat exterior verd | | | |

Jaciment: Urbanització de nou carrer entre el C/Montalegre i C/Torres i Amat

Codi: 011/06

Sector: 4

U.E.: 4043

| Num. dif. | Num. frag. | Classificció | Definició | Forma | Tècnica | Pasta | Dec. Ext. | Dec. Int. | Ac. Ext. | Ac. Int. | Cronologia | Observacions | Rest | Foto | Dibuix |
|-----------|------------|--------------|-----------|-------|---------|-------|-----------|-----------|----------|----------|--------------|-----------------------------|------|------|--------|
| 1 | 2 | 14003 | VO | PAT | TO | AO | OV | PI | PC | VI | | + 1 informe | | | |
| 2 | 1 | 14003 | BR | CAT | TO | AO | PI | | VI | AL | | Verd | | | |
| 3 | 1 | 14003 | BE | CAT | TO | AO | PI | | VI | AL | | Verd. Mateixa peça que la 2 | | | |
| 4 | 2 | 14306 | VO | PAT | TO | AO | | PI | AL | VI | | Regalims exteriors | | | |
| 5 | 1 | 14121 | PS | PAT | TO | AO | PI | PI | VI | VI | 2ª 1/2 XVIII | | | | |
| 6 | 1 | 14103 | FO | PAT | TO | AO | PI | PI | VI | VI | XVII | Ha saltat el vidrat | | | |
| 7 | 1 | 14002 | FO | TES | TO | AO | | | AL | AL | | | | | |
| 8 | 1 | 14003 | FO | FOB | | | | PI | AL | VI | | | | | |

Jaciment: Urbanització de nou carrer entre el C/Montalegre i C/Torres i Amat

Codi: 011/06

Sector: 4

U.E.: 4054

| Num. dif. | Num. frag. | Classificció | Definició | Forma | Tècnica | Pasta | Dec. Ext. | Dec. Int. | Ac. Ext. | Ac. Int. | Cronologia | Observacions | Rest | Foto | Dibuix |
|-----------|------------|--------------|-----------|-------|---------|-------|-----------|-----------|----------|----------|------------|--------------|------|------|--------|
| 1 | 1 | 14252 | VO | PAT | TO | AO | | PI | AL | VI | XIV | | | | |
| 2 | 1 | 13502 | SF | | TO | AB | | | AL | AL | | | | | |

Jaciment: Urbanització de nou carrer entre el C/Montalegre i C/Torres i Amat

Codi: 011/06

Sector: 4

U.E.: 4058

| Num. dif. | Num. frag. | Classificció | Definició | Forma | Tècnica | Pasta | Dec. Ext. | Dec. Int. | Ac. Ext. | Ac. Int. | Cronologia | Observacions | Rest | Foto | Dibuix |
|-----------|------------|--------------|-----------|-------|---------|-------|-----------|-----------|----------|----------|------------|----------------|------|------|--------|
| 1 | 2 | 14003 | NA | POA | TO | AO | PI | | VI | AL | | Peces diverses | | | |

Jaciment: Urbanització del nou carrer entre c/Montalegre i c/Torres i Amat

Codi: 011/06

Sector: 5

U.E.: 5016

| Num. dif. | Num. frag. | Classificció | Definició | Forma | Tècnica | Pasta | Dec. Ext. | Dec. Int. | Ac. Ext. | Ac. Int. | Cronologia | Observacions | Rest | Foto | Dibuix |
|-----------|------------|--------------|-----------|-------|---------|-------|-----------|-----------|----------|----------|------------|-------------------------|------|------|--------|
| 1 | 1 | 20008 | PS | MON | | | | | | | 1869-1870 | Possiblement 10 cèmtims | | | |

Jaciment: Urbanització de nou carrer entre el C/Montalegre i C/Torres i Amat

Codi: 011/06

Sector: 6

U.E.: 6036

| Num. dif. | Num. frag. | Classificció | Definició | Forma | Tècnica | Pasta | Dec. Ext. | Dec. Int. | Ac. Ext. | Ac. Int. | Cronologia | Observacions | Rest | Foto | Dibuix |
|-----------|------------|--------------|-----------|-------|---------|-------|-----------|-----------|----------|----------|------------|--------------------|------|------|--------|
| 1 | 1 | 14002 | SF | CAT | TO | AO | | | AL | AL | | | | | |
| 2 | 1 | 14003 | NA | OLL | TO | AO | | PI | PC | VI | | NA + CR | | | |
| 3 | 1 | 14003 | VO | GIB | TO | AO | | PI | AL | VI | | | | | |
| 4 | 1 | 14002 | FO | GUA | TO | AO | | | AL | AL | | | | | |
| 5 | 1 | 14003 | VO | PAT | TO | AO | | PI | AL | VI | | Regalims exteriors | | | |

Jaciment: Urbanització de nou carrer entre el C/Montalegre i C/Torres i Amat

Codi: 011/06

Sector: 8

U.E.: 8001

| Num. dif. | Num. frag. | Classificció | Definició | Forma | Tècnica | Pasta | Dec. Ext. | Dec. Int. | Ac. Ext. | Ac. Int. | Cronologia | Observacions | Rest | Foto | Dibuix |
|-----------|------------|--------------|-----------|-------|---------|-------|-----------|-----------|----------|----------|------------|--------------------------------------|------|------|--------|
| 1 | 1 | 14102 | VO | PAT | TO | AO | | PI | | VI | s. XV | | | | |
| 2 | 3 | 15000 | | TPT | | AO | | | | | | Tres peus terrisser | | | |
| 3 | 6 | 14103 | FO | PAT | TO | AO | PI | PI | VI | VI | s. XVII | | | | |
| 4 | 1 | 14103 | PS | ESC | TO | AO | PI | PI | VI | VI | s. XVII | Escudella sagnador | | | |
| 5 | 5 | 14103 | SF | FIN | TO | AO | PI | PI | VI | VI | s. XVII | | | | |
| 6 | 2 | 14100 | VO | PAT | TO | AO | PI | PI | VI | VI | s. XVII | | | | |
| 7 | 2 | 14103 | VO | ESC | TO | AO | PI | PI | VI | VI | s. XVII | Escudella sagnador | | | |
| 8 | 1 | 14103 | VO | PAT | TO | AO | PI | PI | VI | VI | s. XVII | | | | |
| 9 | 1 | 14303 | VO | PAT | TO | AO | PI | PI | VI | VI | s. XIX-XX | Sanefa taronja | | | |
| 10 | 4 | 14103 | SF | FIN | TO | AO | | | | | s. XVII | Ha saltat el vidrat | | | |
| 11 | 1 | 14002 | PS | ESC | TO | AO | | | AL | AL | | Defecte de cuita | | | X |
| 12 | 1 | 14002 | FO | ESC | TO | AO | | | AL | AL | | Fons i part de carena | | | |
| 13 | 1 | 14201 | PS | ESC | TO | AO | PI | PI | VI | VI | s. XVII | Pasta rosada amb vacuoles | | | |
| 14 | 2 | 14103 | FO | POT | TO | AO | | | | | s. XVII | Fons i sense forma. Mateixa peça | | | |
| 15 | 8 | 14103 | VO | PAT | TO | AO | | | | | s. XVII | Ha saltat el vidrat | | | |
| 16 | 2 | 14103 | VO | POT | TO | AO | | | | | s. XVII | Ha saltat el vidrat | | | |
| 17 | 2 | 14003 | NA | POA | TO | AO | PI | | VI | | | Vidrat verd fosc | | | |
| 18 | 8 | 14003 | NA | POA | TO | AO | PI | | VI | | | Vidrada melada | | | |
| 19 | 1 | 14003 | BR | POA | TO | AO | PI | | VI | | | Vidrat verd fosc | | | |
| 20 | 1 | 14003 | BE | POA | TO | AO | PI | | VI | | | Vidrat verd | | | |
| 21 | 2 | 14003 | BR | POA | TO | AO | PI | | VI | | | Vidrat marró melat | | | |
| 22 | 1 | 14003 | AG | PTA | TO | AO | PI | PI | VI | VI | | Vidrat marró melat | | | |
| 23 | 3 | 14003 | AN | CSS | TO | AO | | PI | AL | VI | | Vidrat marró melat | | | |
| 24 | 1 | 14002 | NA | CSS | TO | AO | | | AL | AL | | | | | |
| 25 | 1 | 14003 | AN | CSS | TO | AO | PI | | VI | AL | | Vidrat verd | | | |
| 26 | 1 | 14003 | VO | GIB | TO | AO | | PI | AL | VI | | Pasta rosada amb vaquoles | | | |
| 27 | 1 | 14003 | FO | SEV | TO | AO | | PI | AL | VI | | Vidrada verd clar | | | |
| 28 | 6 | 14003 | SF | CSS | TO | GO | | PI | AL | VI | | | | | |
| 29 | 4 | 14003 | SF | FIN | TO | AO | PI | | VI | AL | | Vidrat verd amb regalims | | | |
| 30 | 1 | 14003 | SF | CAT | TO | AO | IN | PI | AL | VI | | Vidrat verd fosc | | | |
| 31 | 1 | 14003 | SF | FIN | TO | AO | PI | PI | VI | VI | | Vidrat interior groc i exterior verd | | | |

Jaciment: Urbanització de nou carrer entre el C/Montalegre i C/Torres i Amat

Codi: 011/06

Sector: 8

U.E.: 8016

| Num. dif. | Num. frag. | Classificció | Definició | Forma | Tècnica | Pasta | Dec. Ext. | Dec. Int. | Ac. Ext. | Ac. Int. | Cronologia | Observacions | Rest | Foto | Dibuix |
|-----------|------------|--------------|-----------|-------|---------|-------|-----------|-----------|----------|----------|------------|--|------|------|--------|
| 1 | 1 | 14003 | BR | CAT | TO | AO | PI | | VI | AL | | Vidrat verd melat | | | |
| 2 | 1 | 14002 | BR | CAT | TO | AO | | | PC | PC | | | | | |
| 3 | 1 | 14005 | NA | CAT | TO | AR | AC | | AL | AL | | Càntir de Verdú | | | |
| 4 | 1 | 14002 | NA | CAT | TO | AO | AC | | EN | AL | | | | | |
| 5 | 1 | 14002 | NA | GET | TO | AO | PI | | VE | | | | | | |
| 6 | 1 | 14003 | AG | PTA | TO | AO | PI | PI | VI | VI | XIX | Vidrat marró | | | |
| 7 | 1 | 14003 | AN | CAT | TO | AO | PI | PI | VI | VI | XIX | Vidrat marró amb zig-zag groc | | | |
| 8 | 1 | 14002 | NA | GE | TO | AO | | | PC | PC | | Nansa i carena | | | |
| 9 | 1 | 14002 | PS | PAT | TO | AO | | | AL | AL | | | | | |
| 10 | 2 | 14003 | PS | PAT | TO | AO | | PI | AL | VI | XIX | Plat de Mataró | | | X |
| 11 | 1 | 14306 | PS | PAT | TO | AO | | PI | AL | VI | XIX | Fons groc sota regalims marró i verd | | | |
| 12 | | | | | | | | | | | | | | | |
| 13 | 3 | 14003 | FO | CAT | TO | AO | | PI | AL | VI | XIX | Regalims exteriors | | | |
| 14 | 1 | 14306 | FO | GRR | TO | AO | PI | PI | VI | VI | XIX | Cercles concèntrics verd i groc | | | |
| 15 | 2 | 14003 | FO | GET | TO | AO | | PI | AL | VI | | Regalims exteriors | | | |
| 16 | 1 | 14003 | FO | CAT | TO | AO | | | AL | AL | | Regalims exteriors | | | |
| 17 | 1 | 15000 | | AND | | AO | PI | PI | VI | VI | | Vidrat negre | | | |
| 18 | 1 | 13406 | FO | CAT | TO | AO | | | AL | AL | | | | | |
| 19 | 1 | 14002 | SF | CAT | TO | AO | | | AL | AL | | | | | |
| 20 | 3 | 14003 | SF | CAT | TO | AO | PI | PI | VI | VI | | Interior parcialment vidrat | | | |
| 21 | 1 | 14003 | SF | CAT | TO | AO | PI | PI | VI | VI | | Decoració exterior zig-zag groc | | | |
| 22 | 1 | 14003 | SF | TUP | TO | AO | PI | PI | VI | VI | | Vidrat marró melat | | | |
| 23 | 1 | 14003 | SF | FIN | TO | AO | PI | | VI | PC | | | | | |
| 24 | 1 | 14003 | SF | MOR | TO | AO | PI | PI | VI/AC | VI | | Exterior Parcialment vidrat amb acanaladures | | | |
| 25 | 1 | 14003 | VO | CAT | TO | AO | PI | PI | VI | VI | | Vora i carena | | X | |
| 26 | 1 | 14003 | VO | GIB | TO | AO | | PI | AL | VI | | Exterior amb regalims | | | |
| 27 | 1 | 14003 | VO | COS | TO | AO | | PI | AL | VI | | | | | |
| 28 | 1 | 14003 | VO | GRR | TO | AO | PI | PI | VI | VI | XX | Fons groc i traços marró i verd | | | |
| 29 | 1 | 14003 | VO | PDA | TO | AO | PI | PI | VI | VI | | Decoració línies grogues | | | |
| 30 | 1 | 14003 | VO | COS | TO | AO | | PI | AL | VI | | | | | |
| 31 | 1 | 14003 | VO | GRR | TO | AO | PI | PI | VI | VI | | Exterior estrella en groc | | | |

Jaciment: Urbanització de nou carrer entre el C/Montalegre i C/Torres i Amat

Codi: 011/06

Sector: 8

U.E.: 8016

| Num. dif. | Num. frag. | Classificció | Definició | Forma | Tècnica | Pasta | Dec. Ext. | Dec. Int. | Ac. Ext. | Ac. Int. | Cronologia | Observacions | Rest | Foto | Dibuix |
|-----------|------------|--------------|-----------|-------|---------|-------|-----------|-----------|----------|----------|--------------------------|---------------------|------|------|--------|
| 32 | 1 | 14003 | VO | OLL | TO | AO | PI | PI | VI | VI | | Ha saltat el vidrat | | | |
| 33 | 1 | 14003 | VO | OLL | TO | AO | | PI | AL | VI | | Vidrat verd | | | |
| 34 | 2 | 50035 | SF | | | | | PI | | VI | | | | | |
| 35 | 1 | 14104 | PS | PAT | TO | AO | PI | PI | VI | VI | 2 ^a 1/2 XVII | | | X | X |
| 36 | 1 | 14107 | PS | PAT | TO | AO | PI | PI | VI | VI | XVIII | | | | |
| 37 | 1 | 14116 | FO | PAT | TO | AO | PI | PI | VI | VI | XVIII | | | | |
| 38 | 1 | 14103 | FO | PAT | TO | AO | PI | PI | VI | VI | Finals XVIII | | | | |
| 39 | 1 | 14106 | VO | PAT | TO | AO | PI | PI | VI | VI | Finals XVIII | | | | |
| 40 | 1 | 14107 | FO | PAT | TO | AO | PI | PI | VI | VI | 2 ^a 1/2 XVIII | | | | |
| 41 | 1 | 14250 | FO | ESC | TO | AO | PI | PI | VI | VI | | | | | |
| 42 | 1 | 14300 | FO | PAT | TO | AO | PI | PI | VI | VI | | | | | |

Jaciment: Urbanització de nou carrer entre el C/Montalegre i C/Torres i Amat

Codi: 011/06

Sector: 8

U.E.: 8018

| Num. dif. | Num. frag. | Classificció | Definició | Forma | Tècnica | Pasta | Dec. Ext. | Dec. Int. | Ac. Ext. | Ac. Int. | Cronologia | Observacions | Rest | Foto | Dibuix |
|-----------|------------|--------------|-----------|-------|---------|-------|-----------|-----------|----------|----------|------------|--------------|------|------|--------|
| 1 | 1 | 14213 | PS | ESC | TO | AO | PI | PI | VI | VI | s. XV | | | | |

Jaciment: Urbanització de nou carrer entre el C/Montalegre i C/Torres i Amat

Codi: 011/06

Sector: 8

U.E.: 8019

| Num. dif. | Num. frag. | Classificció | Definició | Forma | Tècnica | Pasta | Dec. Ext. | Dec. Int. | Ac. Ext. | Ac. Int. | Cronologia | Observacions | Rest | Foto | Dibuix |
|-----------|------------|--------------|-----------|-------|---------|-------|-----------|-----------|----------|----------|------------|---------------------|------|------|--------|
| 1 | 1 | 15000 | | TPT | | AO | | | | | | Tres peus terrisser | | | |

Jaciment: Urbanització de nou carrer entre el C/Montalegre i C/Torres i Amat

Codi: 011/06

Sector: 8

U.E.: 8022

| Num. dif. | Num. frag. | Classificció | Definició | Forma | Tècnica | Pasta | Dec. Ext. | Dec. Int. | Ac. Ext. | Ac. Int. | Cronologia | Observacions | Rest | Foto | Dibuix | |
|-----------|------------|--------------|-----------|-------|---------|-------|-----------|-----------|----------|----------|------------|--|------|------|--------|--|
| 1 | 1 | 14126 | FO | PAT | TO | AO | PI | PI | VI | VI | s. XIX | | | | | |
| 2 | 4 | 14103 | FO | POT | TO | AO | | | | | | Defecte de cuita. Falta segon vidrat | | | | |
| 3 | 5 | 14103 | FO | PAT | TO | AO | | | | | | Defecte de cuita. Falta segon vidrat | | | | |
| 4 | 2 | 14002 | FO | PAT | TO | AO | | | AL | AL | | | | | | |
| 5 | 13 | 15000 | | TPT | | AO | | | | | | Tres peus terrisser | | | | |
| 6 | 7 | 14103 | VO | PAT | TO | AO | | | | | | | | | | |
| 7 | 1 | 14103 | FO | ESC | TO | AO | | | | | | | | | | |
| 8 | 1 | 14103 | SF | PAT | TO | AO | | | | | | | | | | |
| 9 | 1 | 14003 | AN | GER | TO | AO | PI | PI | VI | VI | s. XIX | Vidrat exterior verd clar i interior marró | | | | |
| 10 | 1 | 14003 | SF | FIN | TO | AO | PI | | VI | AL | | Ha saltat el vidrat | | | | |

Jaciment: Urbanització de nou carrer entre el C/Montalegre i C/Torres i Amat

Codi: 011/06

Sector: 8

U.E.: 8027

| Num. dif. | Num. frag. | Classificció | Definició | Forma | Tècnica | Pasta | Dec. Ext. | Dec. Int. | Ac. Ext. | Ac. Int. | Cronologia | Observacions | Rest | Foto | Dibuix |
|-----------|------------|--------------|-----------|-------|---------|-------|-----------|-----------|----------|----------|---------------|-----------------------------|------|------|--------|
| 1 | 1 | 14003 | FO | PAT | TO | AO | PI | PI | VI | VI | | Vidrat marró | | | |
| 2 | 1 | 14003 | VO | PAT | TO | AO | PI | PI | VI | VI | | Melat marró | | | |
| 3 | 1 | 14003 | SF | FIN | TO | AO | PI | PI | VI | VI | | Exterior parcialment vidrat | | | |
| 4 | 1 | 50028 | SF | | | | PI | | VI | | Finals s. XIX | | | | |

Jaciment: Urbanització de nou carrer entre el C/Montalegre i C/Torres i Amat

Codi: 011/06

Sector: 8

U.E.: 8028

| Num. dif. | Num. frag. | Classificció | Definició | Forma | Tècnica | Pasta | Dec. Ext. | Dec. Int. | Ac. Ext. | Ac. Int. | Cronologia | Observacions | Rest | Foto | Dibuix |
|-----------|------------|--------------|-----------|-------|---------|-------|-----------|-----------|----------|----------|--------------|--------------------|------|------|--------|
| 1 | 1 | 50029 | SF | | | | | | | | | | | | |
| 2 | 3 | 50035 | SF | | | | | | | | | | | | |
| 3 | 1 | 50031 | SF | | | | | | | | XIX | | | | |
| 4 | 2 | 14100 | VO | PAT | TO | AO | PI | PI | VI | VI | XVII | + Fragment informe | | | |
| 5 | 1 | 14116 | VO | PAT | TO | AO | PI | PI | VI | VI | Finals XVIII | | | | |
| 6 | 1 | 14003 | VO | GIB | TO | AO | | PI | AL | VI | | Vidrat verd clar | | | |
| 7 | 1 | 14003 | FO | PAT | TO | AO | | PI | AL | VI | | Regalims exteriors | | | |
| 8 | 1 | 14003 | FO | GER | TO | AO | | PI | AL | VI | | Vidrat verd clar | | | |
| 9 | 1 | 14003 | VO | PTA | TO | AO | PI | | PI | AL | | Vidrat melat | | | |
| 10 | 1 | 14003 | FO | PAT | TO | AO | | PI | AL | VI | | Vidrat marró clar | | | |
| 11 | 1 | 14003 | SF | GIB | TO | AO | | PI | AL | VI | | Vidrat marró | | | |

Jaciment: Urbanització de nou carrer entre el C/Montalegre i C/Torres i Amat

Codi: 011/06

Sector: 8

U.E.: 8031

| Num. dif. | Num. frag. | Classificció | Definició | Forma | Tècnica | Pasta | Dec. Ext. | Dec. Int. | Ac. Ext. | Ac. Int. | Cronologia | Observacions | Rest | Foto | Dibuix | |
|-----------|------------|--------------|-----------|-------|---------|-------|-----------|-----------|----------|----------|------------|---------------------------|------|------|--------|--|
| 1 | 3 | 14104 | VO | PAT | TO | AO | | | | | | | | | | |
| 2 | 1 | 14103 | FO | PAT | TO | AO | PB | PB | VI | VI | s. XVIII | Fons plat | | | | |
| 3 | 1 | 15000 | | TPT | | AO | | | | | | Tres peus terrisser | | | | |
| 4 | 1 | 14300 | VO | FIN | TO | AO | PB | PB | VI | VI | | | | | | |
| 5 | 2 | 14002 | FO | CAT | TO | AO | | | PC | AL | | | | | | |
| 6 | 1 | 14002 | SF | FIN | TO | AO | | | PC | AL | | | | | | |
| 7 | 1 | 14003 | VO | PDA | TO | AO | | PI | AL | VI | | | | | | |
| 8 | 1 | 14003 | VO | PAT | TO | AO | PI | PI | VI | VI | | | | | | |
| 9 | 1 | 14003 | FO | PAT | TO | AO | | PI | AL | VI | | | | | | |
| 10 | 1 | 14003 | SF | FIN | TO | AO | | PI | PC | VI | | | | | | |
| 11 | 1 | 14003 | SF | PAT | TO | AO | | | AL | | | Ha saltat vidrat interior | | | | |
| 12 | 2 | 50035 | SF | | | AO | | | | | | Un amb vidrat interior | | | | |

Jaciment: Urbanització de nou carrer entre el C/Montalegre i C/Torres i Amat

Codi: 011/06

Sector: 8

U.E.: 8032

| Num. dif. | Num. frag. | Classificció | Definició | Forma | Tècnica | Pasta | Dec. Ext. | Dec. Int. | Ac. Ext. | Ac. Int. | Cronologia | Observacions | Rest | Foto | Dibuix |
|-----------|------------|--------------|-----------|-------|---------|-------|-----------|-----------|----------|----------|-------------------------|----------------------------|------|------|--------|
| 1 | 40 | 15000 | | TPT | | AO | | | | | | Tres peus terrisser | | | |
| 2 | 3 | 14103 | PS | PAT | TO | AO | | | | | | | | | |
| 3 | 6 | 14103 | FO | POT | TO | AO | | | | | | Un fons sencer | | | |
| 4 | 4 | 14103 | FO | PAT | TO | AO | | | | | | | | | |
| 5 | 5 | 14103 | VO | POT | TO | AO | | | | | | | | | |
| 6 | 2 | 14103 | VO | PAT | TO | AO | | | | | | | | | |
| 7 | 2 | 14103 | VO | ESC | TO | AO | | | | | | | | | |
| 8 | 2 | 14103 | SF | ESC | TO | AO | | | | | | | | | |
| 9 | 1 | 14103 | NA | ESC | TO | AO | | | | | | Escudella d'orelletes | | | |
| 10 | 1 | 14103 | VO | ESC | TO | AO | PI | PI | VI | VI | 2 ^a 1/2 XVII | Escudella sagnador | | | |
| 11 | 1 | 14107 | VO | PAT | TO | AO | PI | PI | VI | VI | XVIII | | | | |
| 12 | 1 | 14103 | FO | ESC | TO | AO | PI | PI | | | | Manca vernís | | | |
| 13 | 2 | 14103 | SF | FIN | TO | AO | PI | PI | VI | VI | | | | | |
| 14 | 1 | 15000 | | FAN | | AO | PI | | VI | AL | | Pica beneitera | | | |
| 15 | 2 | 14003 | NA | POA | TO | AO | PI | | VI | AL | | Decoració amb acanaladures | | | |
| 16 | 1 | 14003 | NA | | TO | AO | PI | | VI | AL | | Vidrat verd clar | | | |
| 17 | 1 | 14003 | AN | GER | TO | AO | PI | | VI | | | | | | |
| 18 | 1 | 14003 | NA | GET | TO | AO | PI | | VI | | | | | | |
| 19 | 1 | 14003 | FO | LPA | TO | AO | PI | PI | VI | VI | | | | | |
| 20 | 1 | 14003 | NA | GER | TO | AO | | PI | AL | VI | | Exterior amb regalims | | | |
| 21 | 1 | 14003 | FO | CAT | TO | AO | PI | | VI | | | Decoració groc i verd | | | |
| 22 | 1 | 14003 | FO | GER | TO | AO | | PI | AL | VI | | | | | |
| 23 | 1 | 14003 | FO | PAT | TO | AO | | PI | AL | VI | | Decoració en groc | | | |
| 24 | 1 | 14003 | VO | PAT | TO | BE | | PI | PC | VI | | | | | |
| 25 | 1 | 14003 | SF | FIN | TO | AO | | PI | AL | VI | | | | | |
| 26 | 1 | 14003 | SF | FIN | TO | AO | PI | PI | VI | VI | | Vidrat verd | | | |
| 27 | 1 | 14002 | SF | FIN | TO | AO | PI | | | | | | | | |
| 28 | 3 | 14002 | VO | ESC | TO | AO | | | AL | AL | | 2 vores i 1 carena | | | |
| 29 | 1 | 14002 | VO | SEV | TO | AO | | | AL | AL | | | | | |
| 30 | 1 | 14002 | VO | PDA | TO | AO | | | AL | AL | | | | | |
| 31 | 1 | 14002 | VO | ESC | TO | AO | | | AL | AL | | | | | |

Jaciment: Urbanització de nou carrer entre el C/Montalegre i C/Torres i Amat

Codi: 011/06

Sector: 8

U.E.: 8032

| Num. dif. | Num. frag. | Classificció | Definició | Forma | Tècnica | Pasta | Dec. Ext. | Dec. Int. | Ac. Ext. | Ac. Int. | Cronologia | Observacions | Rest | Foto | Dibuix |
|-----------|------------|--------------|-----------|-------|---------|-------|-----------|-----------|----------|----------|------------|--------------|------|------|--------|
| 32 | 1 | 14002 | FO | TES | TO | AO | | | AL | AL | | | | | |
| 33 | 1 | 14002 | FO | JOG | TO | AO | | | AL | AL | | | | | |
| 34 | 4 | 14002 | SF | CAT | TO | AO | | | AL | AL | | | | | |
| 35 | 1 | 14005 | FO | CAT | TO | AR | | | AL | AL | | | | | |
| 36 | 1 | 14005 | VO | OLL | TO | AR | | | AL | AL | | | | | |

Jaciment: Urbanització de nou carrer entre el C/Montalegre i C/Torres i Amat

Codi: 011/06

Sector: 8

U.E.: 8062

| Num. dif. | Num. frag. | Classificció | Definició | Forma | Tècnica | Pasta | Dec. Ext. | Dec. Int. | Ac. Ext. | Ac. Int. | Cronologia | Observacions | Rest | Foto | Dibuix |
|-----------|------------|--------------|-----------|-------|---------|-------|-----------|-----------|----------|----------|---------------|--|------|------|--------|
| 1 | 1 | 14250 | VO | PAT | TO | AO | | PI | | VI | s. XIII-XIV | | | | |
| 2 | 1 | 14250 | SF | PAT | TO | AO | | PI | | VI | s. XIII-XIV | | | | |
| 3 | 1 | 14106 | VO | PAT | TO | AO | PI | PI | VI | VI | s. XVIII-XIX | | | | |
| 4 | 2 | 14103 | VO | PAT | TO | AO | PI | PI | VI | VI | s. XVII | | | | |
| 5 | 1 | 14104 | SF | PAT | TO | AO | PI | PI | VI | VI | s. XVII | | | | |
| 6 | 1 | 14120 | NA | TAS | TO | AO | PI | PI | VI | VI | s. XVII-XVIII | | | | |
| 7 | 1 | 50031 | SF | | | | | | | | | Rajola | | | |
| 8 | 2 | 14003 | NA | CAT | TO | AO | PI | PI | VI | VI | | | | | |
| 9 | 1 | 14003 | BE | CAT | TO | AO | PI | | VI | AL | | | | | |
| 10 | 1 | 14003 | BE | CAT | TO | AO | PI | | VI | AL | | | | | |
| 11 | 1 | 14003 | BR | CAT | TO | AO | PI | PI | VI | VI | | | | | |
| 12 | 1 | 14003 | SF | POA | TO | AO | PI | PI | VI | VI | | Decoració amb acanaladures | | | |
| 13 | 3 | 14306 | VO | PAT | TO | AO | | PI | AL | VI | | Exterior amb regalims | | | |
| 14 | 2 | 14003 | NA | CAT | TO | AO | PI | | VI | | | Melada | | | |
| 15 | 1 | 14003 | VO | PAT | TO | AO | | PI | AL | VI | | | | | |
| 16 | 1 | 14003 | VO | GIB | TO | AO | PI | PI | VI | VI | | | | | |
| 17 | 2 | 14003 | VO | PAT | TO | AO | PI | PI | VI | VI | | Vora i aproximació fons | | | |
| 18 | 1 | 14003 | VO | GER | TO | AO | PI | PI | VI | VI | | Gerra amb tapadora | | | |
| 19 | 1 | 14003 | VO | OLL | TO | AO | PI | PI | VI | VI | | | | | |
| 20 | 2 | 14003 | VO | SEV | TO | AO | | PI | AL | VI | | Dos peces diferents. Exterior amb regalims | | | |
| 21 | 1 | 14003 | VO | CSS | TO | AO | PI | PI | VI | VI | | | | | |
| 22 | 1 | 14003 | VO | OLL | TO | AO | | PI | AL | VI | | Exterior amb regalims | | | |
| 23 | 1 | 14003 | FO | OLL | TO | AO | | PI | AL | VI | | | | | |
| 24 | 1 | 14003 | SD | SAN | | | | PI | AL | VI | | | | | |
| 25 | 1 | 14002 | VO | CAT | TO | AO | | | AL | AL | | | | | |
| 26 | 1 | 14003 | VO | FIN | TO | AO | | PI | AL | VI | | Ha saltat el vidrat | | | |
| 27 | 5 | 14002 | SF | FIN | TO | AO | | | AL | AL | | Un amb defecte de coccio | | | |
| 28 | 1 | 14002 | VO | GER | TO | AO | | | EN | AL | | | | | |
| 29 | 1 | 14002 | NA | GER | TO | AO | | | AL | AL | | | | | |
| 30 | 2 | 14005 | NA | CAT | TO | AR | | | AL | AL | | Càntir de Verdú | | | |

Jaciment: Urbanització de nou carrer entre el C/Montalegre i C/Torres i Amat

Codi: 011/06

Sector: 8

U.E.: 8064

| Num. dif. | Num. frag. | Classificció | Definició | Forma | Tècnica | Pasta | Dec. Ext. | Dec. Int. | Ac. Ext. | Ac. Int. | Cronologia | Observacions | Rest | Foto | Dibuix |
|-----------|------------|--------------|-----------|-------|---------|-------|-----------|-----------|----------|----------|-------------------|-------------------------|------|------|--------|
| 1 | 1 | 14002 | SF | FIN | TO | AO | PM | | AL | AL | | 2 franjes longitudinals | | | |
| 2 | 1 | 14002 | VO | FOB | TO | AO | | | AL | AL | | | | | |
| 3 | 1 | 14002 | PS | PAT | TO | AO | | | AL | AL | | | | | |
| 4 | 2 | 14002 | SF | CAT | TO | AO | | | AL | AL | | | | | |
| 5 | 1 | 50033 | | | | AO | | | | | XVII | | | | |
| 6 | 1 | 13501 | SF | OLL | TO | AR | | | AL | AL | XII-XIV | | | | |
| 7 | 2 | 14003 | NA | CAT | TO | AO | PI | PI | VI | VI | | Aproximació nansa | | | |
| 8 | 1 | 14003 | VO | PTL | TO | AO | | PI | AL | VI | | Exterior amb regalims | | | |
| 9 | 9 | 14003 | SF | PAT | TO | AO | | PI | AL | VI | | Exterior amb regalims | | | |
| 10 | 7 | 14003 | SF | OLL | TO | AO | | PI | PC | VI | | | | | |
| 11 | 1 | 14003 | FO | PAT | TO | AO | | PI | AL | VI | | | | | |
| 12 | 1 | 14003 | VO | OLL | TO | AO | | PI | | VI | | | | | |
| 13 | 2 | 14003 | VO | CSS | TO | AO | | PI | AL | VI | | Exterior amb regalims | | | |
| 14 | 2 | 14003 | VO | GIB | TO | AO | | PI | AL | VI | | Exterior amb regalims | | | |
| 15 | 1 | 14003 | BE | CAT | TO | AO | PI | PI | VI | VI | | | | | |
| 16 | 1 | 14003 | FO | CAT | TO | AO | | PI | AL | VI | | Regalims interiors | | | |
| 17 | 1 | 14003 | FO | GIB | TO | AO | | PI | AL | VI | | | | | |
| 18 | 1 | 14003 | VO | PDA | TO | AO | | PI | PC | VI | | Vora i carena | | | |
| 19 | 1 | 14003 | VO | PAT | TO | AO | PI | PI | VI | VI | | 2 forats per penjar | | | |
| 20 | 1 | 14003 | VO | GER | TO | AO | PI | PI | VI | VI | | Exterior verd | | | |
| 21 | 1 | 14003 | SF | GIB | TO | AO | | PI | AL | VI | | Aproximació vora | | | |
| 22 | 3 | 14003 | SF | GIB | TO | AO | | PI | AL | VI | | | | | |
| 23 | 2 | 14003 | SF | CAT | TO | AO | PI | | VI | AL | | Vidrat amb regalims | | | |
| 24 | 5 | 14003 | SF | FTA | TO | AO | PI | | VI | AL | | | | | |
| 25 | 1 | 14118 | VO | PAT | TO | AO | PI | PI | VI | VI | Finals XVII-XVIII | | | | |
| 26 | 2 | 14118 | FO | PAT | TO | AO | PI | PI | VI | VI | Finals XVII-XVIII | | | | |
| 27 | 1 | 14118 | VO | PAT | TO | AO | PI | PI | VI | VI | Finals XVII-XVIII | | | | |
| 28 | 4 | 14118 | SF | PAT | TO | AO | PI | PI | VI | VI | Finals XVII-XVIII | | | | |
| 29 | 1 | 14300 | PS | PAT | TO | AO | PI | PI | VI | VI | XVII | | | | |

Jaciment: Urbanització de nou carrer entre el C/Montalegre i C/Torres i Amat

Codi: 011/06

Sector: 8

U.E.: 8064

| Num. dif. | Num. frag. | Classificció | Definició | Forma | Tècnica | Pasta | Dec. Ext. | Dec. Int. | Ac. Ext. | Ac. Int. | Cronologia | Observacions | Rest | Foto | Dibuix |
|-----------|------------|--------------|-----------|-------|---------|-------|-----------|-----------|----------|----------|------------|------------------|------|------|--------|
| 30 | 1 | 14201 | OR | ESC | TO | AO | PI | PI | VI | VI | XVII | | | | |
| 31 | 1 | 14201 | SF | FTA | TO | AO | PI | PI | VI | VI | XVII | | | | |
| 32 | 1 | 14300 | FO | ESC | TO | AO | PI | PI | VI | VI | XVII | | | | |
| 33 | 2 | 14103 | CR | PAT | TO | AO | PI | PI | VI | VI | XVII | | | | |
| 34 | 1 | 14103 | FO | PAT | TO | AO | PI | PI | VI | VI | XVI | | | | |
| 35 | 1 | 14120 | SF | PAT | TO | AO | PI | PI | VI | VI | XVII | Aproximació vora | | | |

Jaciment: Urbanització de nou carrer entre el C/Montalegre i C/Torres i Amat

Codi: 011/06

Sector: 8

U.E.: 8069

| Num. dif. | Num. frag. | Classificció | Definició | Forma | Tècnica | Pasta | Dec. Ext. | Dec. Int. | Ac. Ext. | Ac. Int. | Cronologia | Observacions | Rest | Foto | Dibuix |
|-----------|------------|--------------|-----------|-------|---------|-------|-----------|-----------|----------|----------|------------|---|------|------|--------|
| 1 | 18 | 15000 | | TPT | | AO | | | | | | Tres peus terrisser | | | |
| 2 | 1 | 14103 | SF | ESC | TO | AO | PI | PI | VI | VI | | Escudella sagnador | | | |
| 3 | 4 | 14300 | FO | FTA | TO | AO | | | | | | Una sola coccíó | | | |
| 4 | 1 | 14300 | FO | ESC | TO | AO | | | | | | Una sola coccíó | | | |
| 5 | 4 | 14300 | VO | FTA | TO | AO | | | | | | Una sola coccíó | | | |
| 6 | 3 | 14300 | VO | PTA | TO | AO | | | | | | Una sola coccíó | | | |
| 7 | 3 | 14300 | VO | PAT | TO | AO | | | | | | Una sola coccíó | | | |
| 8 | 1 | 14003 | VO | GIB | TO | AO | | PI | AL | VI | | Vidrat groc | | | |
| 9 | 3 | 14003 | SF | GIB | TO | AO | PI | PI | VI | VI | | Vidrat groc | | | |
| 10 | 5 | 14003 | NA | CAT | TO | AO | PI | | VI | | | Acanaladura exterior. Vidrat verd | | | |
| 11 | 1 | 14003 | NA | GER | TO | AO | PI | | VI | | | Vidrat verd | | | |
| 12 | 4 | 14003 | SF | FIN | TO | AO | PI | | VI | | | Vidrat verd | | | |
| 13 | 1 | 14003 | VO | REN | TO | AO | PI | PI | VI | VI | | Interior marró i exterior verd | | | |
| 14 | 1 | 14003 | | FTA | TO | AO | PI | | VI | AL | | Vidrat verd. Arrencament bec | | | |
| 15 | 1 | 14003 | FO | GER | TO | AO | PI | | VI | AL | | Vidrat verd | | | |
| 16 | 1 | 14003 | VO | BAC | TO | AO | PI | PI | VI | VI | | Vidrat verd, marró i groc. Dos vores i un informe | | | |
| 17 | 2 | 14003 | NA | GER | TO | AO | PI | PI | VI | VI | | Vidrat marró. Amb acanaladures | | | |
| 18 | 2 | 14003 | BR | CAT | TO | AO | PI | | VI | | | Vidrat marró | | | |
| 19 | 1 | 14003 | VO | BAC | TO | AO | | PI | AL | VI | | Vidrat marró | | | |
| 20 | 1 | 14003 | VO | BAC | TO | AO | PI | PI | VI | VI | | Vidrat marró | | | |
| 21 | 1 | 14003 | VO | GIB | TO | AO | | PI | AL | VI | | Vidrat marró. Exterior amb regalims | | | |
| 22 | 1 | 14003 | VO | GIB | TO | AO | | PI | AL | VI | | Exterior amb regalims verds | | | |
| 23 | 4 | 14003 | VO | GIB | TO | AO | | PI | AL | VI | | Peces diverses. Exterior amb regalims | | | |
| 24 | 1 | 14003 | SF | GIB | TO | AO | | PI | AL | VI | | Vidrat marró | | | |
| 25 | 1 | 14003 | VO | SEV | TO | AO | | PI | AL | VI | | Vidrat marró | | | |
| 26 | 1 | 14003 | SF | TEN | TO | AO | | PI | AL | VI | | Decoració exterior amb acanaladures | | | |
| 27 | 1 | 14003 | FO | GIB | TO | AO | | PI | AL | VI | | Vidrat marró | | | |
| 28 | 1 | 14003 | FO | CAT | TO | AO | | PI | AL | VI | | Vidrat marró | | | |
| 29 | 1 | 14003 | FO | BAC | TO | AO | | PI | AL | VI | | Vidrat marró | | | |
| 30 | 1 | 14003 | BR | CAT | TO | AO | PI | PI | VI | VI | | Vidrat marró. Fragment broc | | | |
| 31 | 1 | 14003 | AG | TAP | TO | AO | PI | | VI | | | Ha saltat el vidrat | | | |

Jaciment: Urbanització de nou carrer entre el C/Montalegre i C/Torres i Amat

Codi: 011/06

Sector: 8

U.E.: 8069

| Num. dif. | Num. frag. | Classificció | Definició | Forma | Tècnica | Pasta | Dec. Ext. | Dec. Int. | Ac. Ext. | Ac. Int. | Cronologia | Observacions | Rest | Foto | Dibuix |
|-----------|------------|--------------|-----------|-------|---------|-------|-----------|-----------|----------|----------|------------|-------------------------------------|------|------|--------|
| 32 | 1 | 14003 | BE | CAT | TO | AO | PI | | VI | | | Fragment bec | | | |
| 33 | 13 | 14003 | SF | FIN | TO | AO | | PI | AL | VI | | Exterior amb regalims | | | |
| 34 | 1 | 14003 | AN | FIN | TO | AO | | PI | AL | VI | | Vidrat marró | | | |
| 35 | 1 | 14005 | VO | SRD | TO | GR | | | RU | RU | | | | | |
| 36 | 1 | 14005 | SD | SAN | TO | AR | | | AL | AL | | | | | |
| 37 | 16 | 14002 | SF | TEN | TO | GO | | | AL | AL | | | | | |
| 38 | 12 | 14002 | SF | OLL | TO | AO | | | AL | AL | | | | | |
| 39 | 14 | 14005 | SF | OLL | TO | AR | | | AL | AL | | | | | |
| 40 | 4 | 13406 | FO | FOB | TO | GB | | | AL | AL | | | | | |
| 41 | 1 | 14002 | BE | CAT | TO | AO | | | AL | AL | | | | | |
| 42 | 3 | 13501 | VO | OLL | TO | AR | | | AL | AL | | Tres fragments diferents | | | |
| 43 | 5 | 14002 | VO | OLL | TO | AO | | | AL | AL | | Quatre vores i una aproximació vora | | | |
| 44 | 1 | 14002 | PS | PAT | TO | AO | | | AL | AL | | | | | |
| 45 | 1 | 50028 | | | | | PI | | VI | AL | | | | | |
| 46 | 8 | 50029 | | | | | | | AL | AL | | | | | |
| 47 | 2 | 50035 | | | | | | | AL | AL | | | | | |

Jaciment: Urbanització de nou carrer entre el C/Montalegre i C/Torres i Amat

Codi: 011/06

Sector: 8

U.E.: 8085

| Num. dif. | Num. frag. | Classificció | Definició | Forma | Tècnica | Pasta | Dec. Ext. | Dec. Int. | Ac. Ext. | Ac. Int. | Cronologia | Observacions | Rest | Foto | Dibuix |
|-----------|------------|--------------|-----------|-------|---------|-------|-----------|-----------|----------|----------|-------------|----------------------------|------|------|--------|
| 1 | 1 | 14118 | FO | PAT | TO | AO | PI | PI | VI | VI | XVIII | | | | |
| 2 | 1 | 14103 | VO | PAT | TO | AO | PI | PI | VI | VI | 2ª 1/2 XVII | | | | |
| 3 | 1 | 14120 | VO | PAT | TO | AO | PI | PI | VI | VI | 2ª 1/2 XVII | | | | |
| 4 | 1 | 14102 | VO | PAT | TO | AO | | PI | AL | VI | XV | | | | |
| 5 | 1 | 14003 | BR | CAT | TO | AO | PI | | VI | AL | | Vidrat verd | | | |
| 6 | 1 | 14003 | AN | GER | TO | AO | PI | | VI | | | Vidrat verd | | | |
| 7 | 1 | 14003 | VO | PAT | TO | AO | | PI | AL | VI | | Vidrat marró | | | |
| 8 | 1 | 14003 | VO | GIB | TO | AO | PI | PI | VI | VI | | Vidrat marró | | | |
| 9 | 1 | 14003 | SF | GIB | TO | AO | | PI | AL | VI | | Vidrat marró | | | |
| 10 | 2 | 14003 | SF | OLL | TO | AO | | PI | PC | VI | | Vidrat marró | | | |
| 11 | 2 | 14003 | SF | SEV | TO | AO | | PI | AL | VI | | Vidrat marró | | | |
| 12 | 2 | 14003 | SF | GIB | TO | AO | | PI | AL | VI | | Vidrat verd clar | | | |
| 13 | 2 | 14003 | SF | TEN | TO | AO | | | AL | AL | | Exterior amb regalims verd | | | |

Jaciment: Urbanització de nou carrer entre el C/Montalegre i C/Torres i Amat

Codi: 011/06

Sector: 8

U.E.: 8136

| Num. dif. | Num. frag. | Classificció | Definició | Forma | Tècnica | Pasta | Dec. Ext. | Dec. Int. | Ac. Ext. | Ac. Int. | Cronologia | Observacions | Rest | Foto | Dibuix |
|-----------|------------|--------------|-----------|-------|---------|-------|-----------|-----------|----------|----------|------------|--------------|------|------|--------|
| 1 | 2 | 14003 | AN | POA | TO | AO | PI | | VI | | | Vidrat verd | | | |
| 2 | 1 | 14003 | BR | POA | TO | AO | PI | PI | VI | VI | | Vidrat verd | | | |
| 3 | 1 | 14003 | NA | POA | TO | AO | PI | | VI | | | Vidrat verd | | | |
| 4 | 1 | 14002 | SF | FTA | TO | AO | | | AL | AL | | | | | |

Jaciment: Urbanització de nou carrer entre el C/Montalegre i C/Torres i Amat

Codi: 011/06

Sector: 8

U.E.: 8143

| Num. dif. | Num. frag. | Classificció | Definició | Forma | Tècnica | Pasta | Dec. Ext. | Dec. Int. | Ac. Ext. | Ac. Int. | Cronologia | Observacions | Rest | Foto | Dibuix |
|-----------|------------|--------------|-----------|-------|---------|-------|-----------|-----------|----------|----------|--------------|--|------|------|--------|
| 1 | 1 | 14003 | VO | FOB | TO | AO | PI | | VI | AL | | Vora, carena i arrancament nansa | | | |
| 2 | 1 | 14003 | VO | GIB | TO | AO | | PI | AL | VI | | Exterior amb regalims | | | |
| 3 | 1 | 14003 | VO | OLL | TO | AO | | PI | AL | VI | | Vidrat verd | | | |
| 4 | 1 | 14003 | VO | OLL | TO | AO | | PI | PC | VI | | Vidrat verd | | | |
| 5 | 1 | 14003 | VO | GIB | TO | AO | | PI | AL | VI | | Vidrat verd | | | |
| 6 | 1 | 14003 | CR | OLL | TO | AO | | PI | PC | VI | | Carena i nansa | | | |
| 7 | 8 | 14003 | VO | PAT | TO | AO | | PI | AL | VI | | Melat | | | |
| 8 | 2 | 14003 | VO | PTA | TO | AO | PI | | VI | AL | | Melat | | | |
| 9 | 1 | 14003 | VO | OLL | TO | AO | | PI | AL | VI | | | | | |
| 10 | 1 | 14003 | FO | TUP | TO | AO | PI | PI | VI | VI | | | | | |
| 11 | 1 | 14003 | NA | CSS | TO | AO | PI | PI | VI | VI | | Nansa i vora | | | |
| 12 | 2 | 14003 | SF | OLL | TO | AO | | PI | PC | VI | | Vidrat marró | | | |
| 13 | 1 | 14003 | SF | GIB | TO | AO | | PI | AL | VI | | Exterior amb regalims | | | |
| 14 | 3 | 14002 | NA | GER | TO | AO | | | AL | AL | | 3 peces diferents | | | |
| 15 | 4 | 14003 | SF | FIN | TO | AO | | PI | AL | VI | | | | | |
| 16 | 1 | 14003 | VO | OLL | TO | AO | | PI | PC | VI | | | | | |
| 17 | 1 | 14002 | SF | FIN | TO | AO | | | PC | AL | | | | | |
| 18 | 2 | 14005 | SF | FIN | TO | AR | | | AL | AL | | | | | |
| 19 | 2 | 14002 | SF | FIN | TO | AO | | | AL | AL | | | | | |
| 20 | 1 | 14119 | VO | SEV | TO | AO | PI | PI | VI | VI | XVII | | | | |
| 21 | 2 | 14120 | VO | PAT | TO | AO | PI | PI | VI | VI | Mitjans XVII | | | | |
| 22 | 1 | 14119 | VO | PAT | TO | AO | PI | PI | VI | VI | XVII | | | | |
| 23 | 1 | 14114 | VO | PAT | TO | AO | PI | PI | VI | VI | 2ª 1/2 XVII | | | | |
| 24 | 1 | 14107 | VO | PAT | TO | AO | PI | PI | VI | VI | 2ª 1/2 XVIII | | | | |
| 25 | 1 | 14104 | VO | PAT | TO | AO | PI | PI | VI | VI | Finals XVII | | | | |
| 26 | 3 | 14103 | SF | PAT | TO | AO | PI | PI | VI | VI | XVII | | | | |
| 27 | 1 | 14250 | FO | ESC | TO | AO | | PI | AL | VI | XIV-XV | | | | |
| 28 | 1 | 14306 | VO | PAT | TO | AO | PI | PI | VI | VI | XVIII-XIX | | | | |
| 29 | 1 | 20008 | PS | MON | | | | | | | 1869-1870 | 10 cèntims coure la.República.Govern Provisional | | | |

Jaciment: Urbanització de nou carrer entre el C/Montalegre i C/Torres i Amat

Codi: 011/06

Sector: 8

U.E.: 8150

| Num. dif. | Num. frag. | Classificció | Definició | Forma | Tècnica | Pasta | Dec. Ext. | Dec. Int. | Ac. Ext. | Ac. Int. | Cronologia | Observacions | Rest | Foto | Dibuix |
|-----------|------------|--------------|-----------|-------|---------|-------|-----------|-----------|----------|----------|------------|--------------------------------------|------|------|--------|
| 1 | 1 | 14003 | NA | POA | TO | AO | PI | | VI | | | Vidrat verd | | | |
| 2 | 2 | 14003 | NA | CAT | TO | AO | PI | | VI | | | 2 peces diferents: 1 groga i 1 verda | | | |
| 3 | 1 | 14003 | VO | MOR | TO | AO | PI | PI | VI | VI | | | | | |
| 4 | 1 | 14003 | VO | OLL | TO | AO | | PI | PC | VI | | Vidrat marró | | | |
| 5 | 1 | 14003 | VO | OLL | TO | AO | | PI | AL | VI | | Exterior amb regalims | | | |
| 6 | 2 | 14003 | VO | PDA | TO | AO | | PI | | VI | | Aproximació vora | | | |
| 7 | 2 | 14003 | SF | CAT | TO | AO | | | AL | AL | | Regalims interiors | | | |
| 8 | 2 | 14103 | VO | ESC | TO | AO | PI | PI | VI | VI | XVII | Escudella sagnador | | | |
| 9 | 1 | 14102 | SF | PAT | TO | AO | | PI | | VI | XV | | | | |
| 10 | 1 | 50031 | | | | | | | | | XVII | | | | |

Jaciment: Urbanització de nou carrer entre el C/Montalegre i C/Torres i Amat

Codi: 011/06

Sector: 8

U.E.: 8159

| Num. dif. | Num. frag. | Classificció | Definició | Forma | Tècnica | Pasta | Dec. Ext. | Dec. Int. | Ac. Ext. | Ac. Int. | Cronologia | Observacions | Rest | Foto | Dibuix |
|-----------|------------|--------------|-----------|-------|---------|-------|-----------|-----------|----------|----------|------------|----------------------------|------|------|--------|
| 1 | 1 | 14003 | PS | GRE | TO | AO | | PI | AL | VI | | Regal_ims exteriors | | | |
| 2 | 3 | 14003 | NA | FIN | TO | AO | PI | | VI | | | Peces diverses | | | |
| 3 | 1 | 14005 | NA | CAT | TO | AR | | | AL | AL | | Càntir de Verdú | | | |
| 4 | 1 | 14002 | SD | SAN | TO | AO | | | AL | AL | | | | | |
| 5 | 4 | 14003 | VO | PDA | TO | AO | | PO | AL | VI | | Regalims exteriors | | | |
| 6 | 1 | 14003 | VO | GIB | TO | AO | | PI | AL | VI | | Verd | | | |
| 7 | 1 | 14003 | VO | GIB | TO | AO | | PI | AL | VI | | Marró | | | |
| 8 | 1 | 14003 | VO | GIB | TO | AO | | PI | AL | VI | | Verd i regalims exteriors | | | |
| 9 | 3 | 14003 | VO | GIB | TO | AO | | PI | AL | VI | | Peces diverses marrons | | | |
| 10 | 1 | 14003 | VO | GER | TO | AO | PI | PI | VI | VI | | | | | |
| 11 | 1 | 14003 | VO | SEV | TO | AO | | PI | AL | VI | | Verd | | | |
| 12 | 1 | 14501 | VO | OLL | TO | AR | | | AL | AL | | | | | |
| 13 | 3 | 14003 | FO | GIB | TO | AO | | PI | AL | VI | | Peces diferents | | | |
| 14 | 1 | 14003 | FO | OLL | TO | AO | PC | PI | AL | VI | | | | | |
| 15 | 1 | 14003 | FO | CAN | TO | AO | | | AL | AL | | Regalims interiors | | | |
| 16 | 2 | 14006 | CR | OLL | TO | AR | | PI | PC | VI | | | | | |
| 17 | 1 | 14002 | CR | OLL | TO | AR | | | PC | AL | | Carena i arrancament nansa | | | |
| 18 | 2 | 14002 | SF | FIN | TO | AO | | | AL | AL | | Regalims exteriors | | | |
| 19 | 1 | 14003 | SF | GIB | TO | AO | PI | PI | VI | VI | | Verd | | | |
| 20 | 1 | 13501 | SF | OLL | TO | GR | | | AL | AL | | | | | |
| 21 | 1 | 15000 | | TPT | | AO | | | | | | Tres peus terrisser | | | |
| 22 | 1 | 14250 | FO | ESC | TO | AO | PI | PI | VI | VI | XV | Possible importació | | | |
| 23 | 1 | 14252 | FO | PAT | TO | AO | | PI | | VI | XIV | | | | |
| 24 | 1 | 14250 | VO | PAT | TO | AO | PI | PI | VI | VI | | | | | |
| 25 | 1 | 14102 | SF | PAT | TO | AO | | PI | AL | VI | XV | | | | |
| 26 | 1 | 14102 | FO | ESC | TO | AO | | PI | AL | VI | XV | | | | |
| 27 | 1 | 14103 | SF | PAT | TO | AO | PI | PI | VI | VI | XVII | Aproximació vora | | | |
| 28 | 1 | 14306 | FO | PAT | TO | AO | PI | PI | VI | VI | XVIII | | | | |
| 29 | 1 | 14208 | FO | PAT | TO | AO | PI | PI | VI | VI | XVII | Taques | | | |
| 30 | 1 | 14306 | VO | PAT | TO | AO | | PI | AL | VI | | | | | |
| 31 | 2 | 14303 | VO | PAT | TO | AO | PI | PI | VI | VI | | | | | |

Jaciment: Urbanització de nou carrer entre el C/Montalegre i C/Torres i Amat

Codi: 011/06

Sector: 8

U.E.: 8159

| Num. dif. | Num. frag. | Classificció | Definició | Forma | Tècnica | Pasta | Dec. Ext. | Dec. Int. | Ac. Ext. | Ac. Int. | Cronologia | Observacions | Rest | Foto | Dibuix |
|-----------|------------|--------------|-----------|-------|---------|-------|-----------|-----------|----------|----------|------------|--------------|------|------|--------|
| 32 | 1 | 50031 | | | | | | | | | XVII | | | | |
| 33 | 1 | 14250 | VO | PAT | TO | AO | | PI | AL | VI | XIV | | | | |

Jaciment: Urbanització de nou carrer entre el C/Montalegre i C/Torres i Amat

Codi: 011/06

Sector: 8

U.E.: 8166

| Num. dif. | Num. frag. | Classificció | Definició | Forma | Tècnica | Pasta | Dec. Ext. | Dec. Int. | Ac. Ext. | Ac. Int. | Cronologia | Observacions | Rest | Foto | Dibuix |
|-----------|------------|--------------|-----------|-------|---------|-------|-----------|-----------|----------|----------|--------------|------------------------------------|------|------|--------|
| 1 | 1 | 14103 | VO | PAT | TO | AO | PI | PI | VI | VI | XVII | | | | |
| 2 | 1 | 14107 | SF | PAT | TO | AO | PI | PI | VI | VI | 2ª 1/2 XVIII | | | | |
| 3 | 1 | 14102 | SF | PAT | TO | AO | | PI | AL | VI | XV | | | | |
| 4 | 1 | 14002 | VO | PAT | TO | AO | | | AL | AL | | Possible blava catalana defectuosa | | | |
| 5 | 1 | 14300 | VO | PAT | TO | AO | PI | PI | VI | VI | | Grafiti al dors "A" | | | |
| 6 | 1 | 14300 | FO | ESC | TO | AO | PI | PI | VI | VI | | | | | |
| 7 | 1 | 14306 | PS | PAT | TO | AO | | PI | AL | VI | | Regalims exteriors | | | X |
| 8 | 1 | 14306 | PS | PAT | TO | AO | | PI | AL | VI | | Regalims exteriors | | | |
| 9 | 1 | 14003 | PS | GIB | TO | AO | | PI | AL | VI | | Regalims exteriors | | | X |
| 10 | 4 | 14003 | VO | GIB | TO | AO | | PI | AL | VI | | Regalims exteriors | | | |
| 11 | 1 | 14003 | VO | PAT | TO | AO | | PI | AL | VI | | Regalims exteriors | | | |
| 12 | 1 | 14003 | VO | GIB | TO | AO | | PI | AL | VI | | Regalims exteriors | | | |
| 13 | 1 | 14003 | VO | PAT | TO | AO | PI | PI | VI | VI | | Sanefes verdes i grogues | | | |
| 14 | 1 | 14003 | VO | OLL | TO | AO | PI | PI | AL | VI | | Regalims exteriors | | | |
| 15 | 1 | 14003 | FO | GIB | TO | AO | | PI | AL | VI | | Regalims exteriors | | | |
| 16 | 2 | 14003 | VO | MOR | TO | AO | | PI | AL | VI | | Regalims exteriors | | | |
| 17 | 1 | 14003 | VO | GER | TO | AO | PI | PI | VI | VI | | Marró | | | |
| 18 | 1 | 14300 | VO | ESC | TO | AO | | PI | AL | VI | | | | | |
| 19 | 1 | 14003 | PS | GRE | TO | AO | PI | PI | VI | VI | | Marró | | | |
| 20 | 3 | 14003 | NA | FIN | TO | AO | | PI | AL | VI | | Peces diverses | | | |
| 21 | 1 | 14003 | FO | CAT | TO | AO | | PI | AL | VI | | Regalims exteriors | | | |
| 22 | 2 | 14003 | FO | BAC | TO | AO | | PI | AL | VI | | Regalims exteriors | | | |
| 23 | 1 | 14002 | FO | GIB | TO | AO | | | AL | AL | | | | | |
| 24 | 6 | 14003 | SF | OLL | TO | AO | | PI | PC | VI | | | | | |
| 25 | 1 | 14003 | SF | POA | TO | AO | PI | PI | VI | VI | | Marques incises de terrisser | | | |
| 26 | 1 | 13501 | SF | TO | GR | | | | AL | AL | | | | | |
| 27 | 2 | 50035 | | | | | | PI | | VI | | Peces diverses | | | |

Jaciment: Urbanització de nou carrer entre el C/Montalegre i C/Torres i Amat

Codi: 011/06

Sector: 8

U.E.: 8167

| Num. dif. | Num. frag. | Classificció | Definició | Forma | Tècnica | Pasta | Dec. Ext. | Dec. Int. | Ac. Ext. | Ac. Int. | Cronologia | Observacions | Rest | Foto | Dibuix |
|-----------|------------|--------------|-----------|-------|---------|-------|-----------|-----------|----------|----------|------------|--------------------|------|------|--------|
| 1 | 2 | 14003 | VO | CSS | TO | AO | | PI | AL | VI | | Regalims exteriors | | | |
| 2 | 1 | 14003 | VO | PAT | TO | AO | PI | PI | VI | VI | | | | | |
| 3 | 1 | 14003 | VO | PAT | TO | AO | PI | PI | VI | VI | | Sanefa groga | | | |
| 4 | 1 | 14301 | SF | PAT | TO | AO | PI | PI | VI | VI | XIX | | | | |

Jaciment: Urbanització de nou carrer entre el C/Montalegre i C/Torres i Amat

Codi: 011/06

Sector: 8

U.E.: 8170

| Num. dif. | Num. frag. | Classificció | Definició | Forma | Tècnica | Pasta | Dec. Ext. | Dec. Int. | Ac. Ext. | Ac. Int. | Cronologia | Observacions | Rest | Foto | Dibuix |
|-----------|------------|--------------|-----------|-------|---------|-------|-----------|-----------|----------|----------|------------|-----------------------------------|------|------|--------|
| 1 | 5 | 14300 | VO | PAT | TO | AO | PI | PI | VI | VI | | 4 informes de la mateixa peça | | | |
| 2 | 2 | 14301 | VO | FIN | TO | AO | PI | PI | VI | VI | | | | | |
| 3 | 2 | 14303 | PS | PAT | TO | AO | PI | PI | VI | VI | | | | | |
| 4 | 1 | 14300 | FO | PAT | TO | AO | PI | PI | VI | VI | | | | | |
| 5 | 3 | 14300 | FO | ESC | TO | AO | PI | PI | VI | VI | | Peces diverses | | | |
| 6 | 8 | 14300 | SF | PAT | TO | AO | PI | PI | VI | VI | | Peces diverses | | | |
| 7 | 4 | 14300 | VO | PAT | TO | AO | PI | PI | VI | VI | | Peces diverses | | | |
| 8 | 6 | 14303 | VO | PAT | TO | AO | PI | PI | VI | VI | | Peces amb decoracions diverses | | | |
| 9 | 2 | 14201 | FO | ESC | TO | AO | PI | PI | VI | VI | | Fons i carena | | | |
| 10 | 1 | 14120 | FO | PAT | TO | AO | PI | PI | VI | VI | XVII | | | | |
| 11 | 1 | 14120 | FO | ESC | TO | AO | PI | PI | VI | VI | XVII | | | | |
| 12 | 1 | 14107 | FO | ESC | TO | AO | PI | PI | VI | VI | XVIII | | | | |
| 13 | 1 | 14103 | FO | PAT | TO | AO | PI | PI | VI | VI | XVII | | | | |
| 14 | 1 | 14107 | VO | PAT | TO | AO | PI | PI | VI | VI | XVIII | | | | |
| 15 | 1 | 14103 | SF | FIN | TO | AO | PI | PI | VI | VI | | | | | |
| 16 | 3 | 14003 | VO | PAT | TO | AO | | PI | AL | VI | | Regalims exteriors | | | |
| 17 | 5 | 14003 | VO | PAT | TO | AO | PI | PI | VI | VI | | Peces diverses. Decoració en groc | | | |
| 18 | 3 | 14003 | VO | PAT | TO | AO | | PI | AL | VI | | Regalims exteriors | | | |
| 19 | 9 | 14300 | NA | FIN | TO | AO | PI | | VI | | | Peces diverses | | | |
| 20 | 2 | 14003 | BR | CAT | TO | AO | PI | PI | VI | VI | | 1 sencer i 1 trencat | | | |
| 21 | 1 | 14003 | FO | GER | TO | AO | | PI | AL | VI | | Regalims exteriors | | | |
| 22 | 3 | 14003 | FO | OLL | TO | AO | | PI | PC | VI | | | | | |
| 23 | 1 | 14002 | FO | TES | TO | AO | | | AL | AL | | | | | |
| 24 | 1 | 14003 | FO | COL | TO | AO | | PI | AL | VI | | Regalims exteriors | | | |
| 25 | 1 | 14002 | FO | CAT | TO | AO | | | AL | AL | | Fons i carena | | | |
| 26 | 1 | 14002 | FO | GUA | TO | AO | | | AL | AL | | | | | |
| 27 | 1 | 14003 | FO | GER | TO | AO | | PI | AL | VI | | Regalims exteriors | | | |
| 28 | 1 | 14003 | FO | GER | TO | AO | PI | PI | VI | VI | | + 2 sense forma | | | |
| 29 | 1 | 14002 | FO | GRE | TO | AO | | | AL | AL | | | | | |
| 30 | 2 | 14003 | AG | PTA | TO | AO | PI | VI | VI | AL | | Interior amb regalims. 1 pom. | | | |
| 31 | 2 | 14003 | AN | FIN | TO | AO | | PI | | VI | | | | | |

Jaciment: Urbanització de nou carrer entre el C/Montalegre i C/Torres i Amat

Codi: 011/06

Sector: 8

U.E.: 8170

| Num. dif. | Num. frag. | Classificció | Definició | Forma | Tècnica | Pasta | Dec. Ext. | Dec. Int. | Ac. Ext. | Ac. Int. | Cronologia | Observacions | Rest | Foto | Dibuix |
|-----------|------------|--------------|-----------|-------|---------|-------|-----------|-----------|----------|----------|------------|-------------------------------------|------|------|--------|
| 32 | 13 | 14003 | VO | CSS | TO | AO | PI | PI | VI | VI | | Peces diverses. 2 AN | | | |
| 33 | 2 | 14003 | VO | PTA | TO | AO | PI | | VI | AL | | Regalims interiors | | | |
| 34 | 9 | 14003 | VO | PAT | TO | AO | | PI | AL | VI | | Regalims exteriors | | | |
| 35 | 2 | 14003 | VO | GIB | TO | AO | PI | PI | VI | VI | | | | | |
| 36 | 3 | 14003 | FO | BAC | TO | AO | | PI | AL | VI | | Regalims exteriors | | | |
| 37 | 1 | 14003 | SF | FIN | TO | AO | PI | PI | VI | VI | | Acanaladures | | | |
| 38 | 5 | 50035 | | | | | | PI | AL | VI | | | | | |
| 39 | 1 | 50037 | | | | | | | | | | | | | |
| 40 | 1 | 50037 | | | | | | | | | | Vidrat marró | | | |
| 41 | 1 | 15000 | | BLA | | AO | | | AL | AL | | | | | |
| 42 | 1 | 14003 | PS | COS | TO | AO | PI | | VI | AL | | Taques vidrat a l'interior | | | |
| 43 | 1 | 14003 | FO | COS | TO | AO | PI | | VI | AL | | Mateixa peça que la 42 | | | |
| 44 | 2 | 14003 | VO | COS | TO | AO | PI | | VI | AL | | 1 informe. Mateixa peça que 42 i 43 | | | |
| 45 | 2 | 14003 | FO | BAC | TO | AO | PI | PI | VI | VI | | Fons i carena | | | |
| 46 | 4 | 14003 | SF | BAC | TO | AO | PI | PI | VI | VI | | Mateixa peça que la 45 | | | |
| 47 | 1 | 14003 | VO | GIB | TO | AO | | PI | AL | VI | | | | | |
| 48 | 1 | 14003 | VO | TUP | TO | AO | PI | PI | VI | VI | | Vora, carena i nansa | | | |

Jaciment: Urbanització de nou carrer entre el C/Montalegre i C/Torres i Amat

Codi: 011/06

Sector: 8

U.E.: 8175

| Num. dif. | Num. frag. | Classificció | Definició | Forma | Tècnica | Pasta | Dec. Ext. | Dec. Int. | Ac. Ext. | Ac. Int. | Cronologia | Observacions | Rest | Foto | Dibuix |
|-----------|------------|--------------|-----------|-------|---------|-------|-----------|-----------|----------|----------|------------|------------------------------------|------|------|--------|
| 1 | 3 | 14003 | VO | CSS | TO | AO | PI | PI | VI | VI | | 1 fragment amb nansa | | | |
| 2 | 1 | 14003 | VO | CSS | TO | AO | PI | PI | VI | VI | | | | | |
| 3 | 1 | 14003 | VO | COL | TO | AO | | PI | AL | VI | | Regalims exteriors | | | |
| 4 | 1 | 14300 | FO | ESC | TO | AO | PI | PI | VI | VI | | | | | |
| 5 | 1 | 14103 | FO | PAT | TO | AO | PI | PI | VI | VI | | | | | |
| 6 | 2 | 14301 | VO | PAT | TO | AO | PI | PI | VI | VI | | 1 vora + 1 informe. Peces diverses | | | |
| 7 | 1 | 14003 | VO | FOB | TO | AO | PI | PI | VI | VI | | Cullerer amb nansa | | | |
| 8 | 2 | 14003 | FO | PAT | TO | AO | PI | PI | VI | VI | | Plats de trepa | | | |
| 9 | 3 | 14003 | SF | CSS | TO | AO | | PI | AL | VI | | Regalims exteriors | | | |
| 10 | 1 | 14003 | CR | CSS | TO | AO | | PI | AL | VI | | | | | |
| 11 | 1 | 14003 | VO | PAT | TO | AO | PI | PI | VI | VI | | | | | |
| 12 | 1 | 14003 | FO | PAT | TO | AO | | PI | AL | VI | | Acanaladures exterior | | | |
| 13 | 1 | 14003 | CR | CSS | TO | AO | | PI | AL | VI | | | | | |
| 14 | 1 | 14003 | FO | GIB | TO | AO | | PI | AL | VI | | | | | |
| 15 | 1 | 14002 | CR | FOB | TO | AO | | | AL | AL | | | | | |

Jaciment: Urbanització de nou carrer entre el C/Montalegre i C/Torres i Amat

Codi: 011/06

Sector: 8

U.E.: 8177

| Num. dif. | Num. frag. | Classificció | Definició | Forma | Tècnica | Pasta | Dec. Ext. | Dec. Int. | Ac. Ext. | Ac. Int. | Cronologia | Observacions | Rest | Foto | Dibuix |
|-----------|------------|--------------|-----------|-------|---------|-------|-----------|-----------|----------|----------|------------|----------------------------|------|------|--------|
| 1 | 1 | 14003 | PS | CSS | TO | AO | | PI | AL | VI | | | | | |
| 2 | 6 | 14301 | VO | PAT | TO | AO | PI | PI | VI | VI | | | | | |
| 3 | 1 | 14300 | VO | PAT | TO | AO | PI | PI | VI | VI | | | | | |
| 4 | 1 | 14301 | PS | PAT | TO | AO | PI | PI | VI | VI | | Decoració en blau | | | |
| 5 | 1 | 14003 | VO | CSS | TO | AO | PI | PI | VI | VI | | | | | |
| 6 | 1 | 14003 | VO | GIB | TO | AO | | PI | AL | VI | | Regalims exteriors | | | |
| 7 | 1 | 14003 | NA | BAC | TO | AO | PI | PI | VI | VI | | Nansa i carena | | | |
| 8 | 2 | 14003 | FO | FOB | TO | AO | PI | PI | VI | VI | | Fons i vora | | | |
| 9 | 1 | 14002 | FO | ABE | TO | AO | | | AL | AL | | | | | |
| 10 | 1 | 14002 | FO | CAT | TO | AO | | | AL | AL | | | | | |
| 11 | 1 | 14306 | FO | TAS | TO | AO | PI | PI | VI | VI | | | | | |
| 12 | 1 | 14103 | VO | PAT | TO | AO | PI | PI | VI | VI | | Defecte en el vidrat final | | | |
| 13 | 1 | 14003 | CR | CAT | TO | AO | PI | PI | VI | VI | | | | | |
| 14 | 1 | 14103 | FO | ESC | TO | AO | PI | PI | VI | VI | | Escudella sagnador | | | |
| 15 | 1 | 14002 | VO | TES | TO | AO | | | AL | AL | | Acanaladures exteriors | | | |
| 16 | 1 | 50035 | | | | | | PI | | VI | | | | | |
| 17 | 1 | 50037 | | | | | | | | | | | | | |
| 18 | 1 | 50032 | | | | | | | | | XVIII-XIX | | | | |
| 19 | 1 | 14306 | FO | GUA | TO | AO | PI | PI | VI | VI | | | | X | X |
| 20 | 1 | 14003 | PS | REN | TO | AO | PI | PI | VI | VT | XIX | Vidrat marró | | X | X |

Jaciment: Urbanització de nou carrer entre el C/Montalegre i C/Torres i Amat

Codi: 011/06

Sector: 8

U.E.: 8202

| Num. dif. | Num. frag. | Classificció | Definició | Forma | Tècnica | Pasta | Dec. Ext. | Dec. Int. | Ac. Ext. | Ac. Int. | Cronologia | Observacions | Rest | Foto | Dibuix |
|-----------|------------|--------------|-----------|-------|---------|-------|-----------|-----------|----------|----------|------------|--------------------|------|------|--------|
| 1 | 1 | 14003 | AG | MOR | TO | AO | PI | | VI | | | Ma de morter. Groc | | | |
| 2 | 1 | 14002 | SF | FIN | TO | AO | | | AL | AL | | | | | |
| 3 | 2 | 14003 | SF | FIN | TO | AO | PI | | VI | AL | | Groc | | | |
| 4 | 1 | 14301 | VO | PAT | TO | AO | PI | PI | VI | VI | | | | | |
| 5 | 1 | 14103 | SF | PAT | TO | AO | PI | PI | VI | VI | | | | | |
| 6 | 1 | 14300 | FO | ESC | TO | AO | | | | | | | | | |
| 7 | 2 | 14003 | VO | PAT | TO | AO | PI | PI | VI | VI | | 1 plat trepa | | | |
| 8 | 2 | 14003 | NA | FIN | TO | AO | PI | PI | VI | VI | | 1 vora + AN | | | |

Jaciment: Urbanització de nou carrer entre el C/Montalegre i C/Torres i Amat

Codi: 011/06

Sector: 8

U.E.: 8208

| Num. dif. | Num. frag. | Classificció | Definició | Forma | Tècnica | Pasta | Dec. Ext. | Dec. Int. | Ac. Ext. | Ac. Int. | Cronologia | Observacions | Rest | Foto | Dibuix |
|-----------|------------|--------------|-----------|-------|---------|-------|-----------|-----------|----------|----------|------------|--------------|------|------|--------|
| 1 | 5 | 13116 | VO | FIN | TO | AO | | | PC | AL | III | + 1 informe | | | |

Jaciment: Urbanització de nou carrer entre el C/Montalegre i C/Torres i Amat

Codi: 011/06

Sector: 8

U.E.: 8209

| Num. dif. | Num. frag. | Classificció | Definició | Forma | Tècnica | Pasta | Dec. Ext. | Dec. Int. | Ac. Ext. | Ac. Int. | Cronologia | Observacions | Rest | Foto | Dibuix |
|-----------|------------|--------------|-----------|-------|---------|-------|-----------|-----------|----------|----------|------------|--------------------|------|------|--------|
| 1 | 2 | 14103 | SF | FIN | TO | AO | PI | PI | VI | VI | XVII | | | | |
| 2 | 2 | 14003 | SF | FIN | TO | AO | | PI | AL | VI | | | | | |
| 3 | 1 | 14002 | SF | FIN | TO | AO | | | AL | AL | | | | | |
| 4 | 1 | 14003 | VO | GIB | TO | AO | | PI | AL | VI | | Regalims exteriors | | | |
| 5 | 1 | 14003 | SF | FIN | TO | AO | PI | PI | VI | VI | | | | | |
| 6 | 1 | 14003 | VO | GRE | TO | AO | PI | PI | VI | VI | | | | | |

Jaciment: Urbanització de nou carrer entre el C/Montalegre i C/Torres i Amat

Codi: 011/06

Sector: 8

U.E.: 8219

| Num. dif. | Num. frag. | Classificció | Definició | Forma | Tècnica | Pasta | Dec. Ext. | Dec. Int. | Ac. Ext. | Ac. Int. | Cronologia | Observacions | Rest | Foto | Dibuix |
|-----------|------------|--------------|-----------|-------|---------|-------|-----------|-----------|----------|----------|------------|--------------|------|------|--------|
| 1 | 5 | 50035 | | | | | | PI | AL | VI | | | | | |

Jaciment: Urbanització de nou carrer entre el C/Montalegre i C/Torres i Amat

Codi: 011/06

Sector: 8

U.E.: 8221

| Num. dif. | Num. frag. | Classificció | Definició | Forma | Tècnica | Pasta | Dec. Ext. | Dec. Int. | Ac. Ext. | Ac. Int. | Cronologia | Observacions | Rest | Foto | Dibuix |
|-----------|------------|--------------|-----------|-------|---------|-------|-----------|-----------|----------|----------|------------|--------------|------|------|--------|
| 1 | 1 | 14103 | SF | ESC | TO | AO | PI | PI | VI | VI | XVII | | | | |

Jaciment: Urbanització de nou carrer entre el C/Montalegre i C/Torres i Amat

Codi: 011/06

Sector: 9

U.E.: 9001

| Num. dif. | Num. frag. | Classificció | Definició | Forma | Tècnica | Pasta | Dec. Ext. | Dec. Int. | Ac. Ext. | Ac. Int. | Cronologia | Observacions | Rest | Foto | Dibuix |
|-----------|------------|--------------|-----------|-------|---------|-------|-----------|-----------|----------|----------|------------|---------------------------|------|------|--------|
| 1 | 1 | 14102 | FO | ESC | TO | AO | | PI | | VI | XV | | | | |
| 2 | 1 | 14100 | PS | ESC | TO | AO | PI | PI | VI | VI | XV | | | X | X |
| 3 | 1 | 14214 | VO | ESC | TO | AO | PI | PI | VI | VI | XVI | | | | |
| 4 | 1 | 14208 | FO | PAT | TO | AO | PI | PI | VI | VI | XVI-XVII | Fons i carena | | | |
| 5 | 1 | 14208 | SF | PAT | TO | AO | PI | PI | VI | VI | XVI-XVII | | | | |
| 6 | 1 | 14250 | SF | PAT | TO | AO | | PI | AL | VI | | | | | |
| 7 | 1 | 14300 | VO | PAT | TO | AO | | PI | AL | VI | XV | + 1 informe | | | |
| 8 | 2 | 14003 | NA | FIN | TO | AO | PI | | VI | AL | | Verd fosc. Peces diverses | | | |
| 9 | 1 | 14003 | VO | GIB | TO | AO | | PI | AL | VI | | Regalims exteriors | | | |
| 10 | 4 | 14003 | SF | POA | TO | AO | PI | | VI | AL | | | | | |
| 11 | 2 | 14003 | SF | CAT | TO | AO | PI | | VI | AL | | Regalims interiors | | | |
| 12 | 2 | 14002 | FO | CAT | TO | AO | | | AL | AL | | Peces diverses | | | |
| 13 | 1 | 14002 | FO | FOB | TO | AO | | | AL | AL | | | | | |
| 14 | 1 | 14300 | VO | ESC | TO | AO | PI | PI | VI | VI | | | | | |
| 15 | 1 | 14003 | VO | GIB | TO | AO | PI | | VI | AL | | Nansa vertical | | | |
| 16 | 1 | 14003 | VO | OLL | TO | AO | PI | PI | VI | VI | | | | | |
| 17 | 1 | 14003 | VO | OLL | TO | AO | | PI | PC | VI | | Forma oberta | | | |
| 18 | 2 | 14003 | VO | SEV | TO | AO | | PI | AL | VI | | + 1 informe | | | |
| 19 | 1 | 14002 | FO | FOB | TO | GO | | | AL | AL | | | | X | X |
| 20 | 1 | 14003 | NA | GER | TO | AO | PI | | VI | AL | | | | | |
| 21 | 1 | 14002 | NA | GER | TO | AO | | | AL | AL | | Taca de vidrat verd | | | |
| 22 | 1 | 14002 | SF | TEN | TO | AO | | | IN | AL | | | | | |
| 23 | 1 | 14003 | SF | GIB | TO | AO | | PI | AL | VI | | | | | |
| 24 | 1 | 13501 | VO | OLL | TO | GR | | | AL | AL | | | | | |
| 25 | 1 | 13501 | AN | OLL | TO | GR | | | AL | AL | | | | | |
| 26 | 2 | 50029 | | | | | | | AL | AL | | | | | |
| 27 | 9 | 50035 | | | | AO | | | AL | AL | | | | | |
| 28 | 1 | 50037 | | | | | | | | | XVIII | | | | |

Jaciment: Urbanització de nou carrer entre el C/Montalegre i C/Torres i Amat

Codi: 011/06

Sector: 9

U.E.: 9020

| Num. dif. | Num. frag. | Classificció | Definició | Forma | Tècnica | Pasta | Dec. Ext. | Dec. Int. | Ac. Ext. | Ac. Int. | Cronologia | Observacions | Rest | Foto | Dibuix |
|-----------|------------|--------------|-----------|-------|---------|-------|-----------|-----------|----------|----------|-------------------------|------------------------------------|------|------|--------|
| 1 | 1 | 14003 | VO | OLL | TO | AO | | PI | AL | VI | | Regalims exteriors. Carena i AN | | | |
| 2 | 2 | 14003 | VO | OLL | TO | AO | | PI | AL | VI | | Peces diverses. Regalims exteriors | | | |
| 3 | 3 | 14301 | VO | PAT | TO | AO | PI | PI | VI | VI | XIX | Peces diverses + 2 informes | | | |
| 4 | 1 | 14120 | VO | PAT | TO | AO | PI | PI | VI | VI | 2 ^a 1/2 XVII | | | | |
| 5 | 1 | 14103 | FO | ESC | TO | AO | PI | PI | VI | VI | 2 ^a 1/2 XVII | | | | |
| 6 | 1 | 14103 | SF | PAT | TO | AO | PI | PI | VI | VI | | Aproximació fons | | | |
| 7 | 3 | 14301 | SF | PAT | TO | AO | PI | PI | VI | VI | | Peces diverses | | | |
| 8 | 1 | 14250 | VO | PAT | TO | AO | PI | PI | VI | VI | | Imitació tardana | | | |
| 9 | 1 | 14306 | PS | PAT | TO | AO | | PI | VI | VI | | Fons groc | | | |
| 10 | 1 | 14300 | SF | PAT | TO | AO | PI | PI | VI | VI | | | | | |
| 11 | 1 | 14003 | VO | PAT | TO | AO | PI | PI | VI | VI | | + 1 SF. Plats de trepa diferents | | | |
| 12 | 2 | 50035 | | | | | | PI | | VI | | | | | |

Jaciment: Urbanització de nou carrer entre el C/Montalegre i C/Torres i Amat

Codi: 011/06

Sector: 9

U.E.: 9030

| Num. dif. | Num. frag. | Classificció | Definició | Forma | Tècnica | Pasta | Dec. Ext. | Dec. Int. | Ac. Ext. | Ac. Int. | Cronologia | Observacions | Rest | Foto | Dibuix |
|-----------|------------|--------------|-----------|-------|---------|-------|-----------|-----------|----------|----------|-------------|---|------|------|--------|
| 1 | 1 | 14002 | FO | GUA | TO | AO | | | AL | AL | | Fons i carena. Reaprofitada per pastar guix | | | |
| 2 | 1 | 14126 | FO | PAT | TO | AO | PI | PI | VI | VI | 1ª 1/2 XIX | | | | |
| 3 | 1 | 14103 | FO | PAT | TO | AO | PI | PI | VI | VI | XVII | | | | |
| 4 | 1 | 14120 | VO | PAT | TO | AO | PI | PI | VI | VI | 2ª 1/2 XVII | | | | |
| 5 | 1 | 14103 | CR | ESC | TO | AO | PI | PI | VI | VI | | Blava molt tardana | | | |
| 6 | 1 | 14003 | BR | POA | TO | AO | PI | | AL | VI | | | | | |
| 7 | 1 | 14003 | AN | CAT | TO | AO | PI | | AL | VI | | | | | |
| 8 | 1 | 14002 | VO | GIB | TO | AO | | | PC | AL | | | | | |
| 9 | 1 | 14003 | FO | SEV | TO | AO | | PI | AL | VI | | Regalims exteriors | | | |
| 10 | 1 | 14002 | FO | BAC | TO | AO | | | AL | AL | | | | | |
| 11 | 1 | 14003 | VO | FIN | TO | AO | | PI | AL | VI | | Regalims exteriors | | | |
| 12 | 1 | 14002 | VO | TUP | TO | AO | | | AL | AL | | Vora i carena | | | |
| 13 | 1 | 14005 | FO | PAT | TO | AR | | | AL | AL | | | | | |
| 14 | 1 | 14003 | SF | FOB | TO | AO | PI | PI | VI | VI | | | | | |
| 15 | 1 | 14003 | SF | CAT | TO | AO | PI | | VI | AL | | | | | |
| 16 | 1 | 50035 | | | | | | | AL | AL | | | | | |